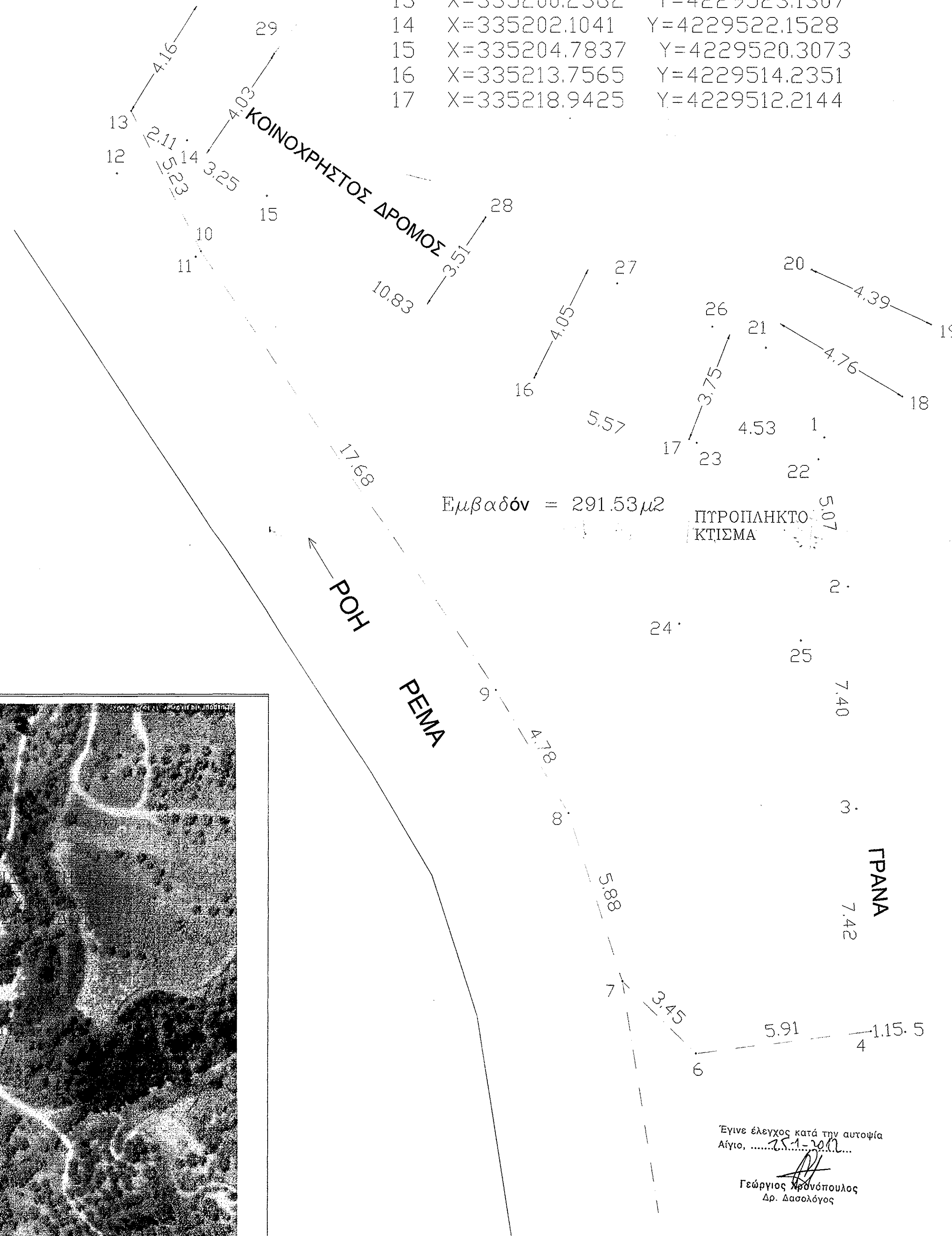


ΟΙ ΣΤΗΝΤΕΤΑΓΜΕΝΕΣ ΕΙΝΑΙ ΚΑΤΑ Ε.Γ.Σ.Α.87

1	X=335223.4739	Y=4229512.2751
2	X=335224.2651	Y=4229507.2629
3	X=335224.5711	Y=4229499.8704
4	X=335225.0670	Y=4229492.4712
6	X=335219.2116	Y=4229491.7042
7	X=335216.7446	Y=4229494.1112
8	X=335214.9284	Y=4229499.7018
9	X=335212.4761	Y=4229503.8048
10	X=335202.5699	Y=4229518.4511
13	X=335200.2362	Y=4229523.1307
14	X=335202.1041	Y=4229522.1528
15	X=335204.7837	Y=4229520.3073
16	X=335213.7565	Y=4229514.2351
17	X=335218.9425	Y=4229512.2144



Εμβαδόν = 291.53 μ²

ΠΤΡΟΠΑΗΚΤΟ ΚΤΙΣΜΑ

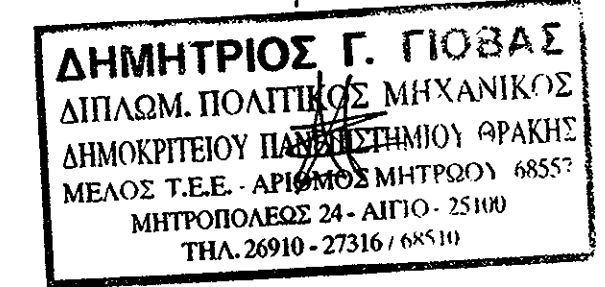
- ΥΠΟΜΝΗΜΑ
1. Επιφάνεια οικοπέδου (1 , 2 , 3 , 4 , 6 , 7 , 8 , 9 , 10 , 13 , 14 , 15 , 16 , 17 , 1) = 291,53 μ²
Το εμβαδόν του οικοπέδου υπολογίστηκε με τον τύπο του Ήρωνα .
 2. Τα όρια του οικοπέδου υπεδείχθησαν από την ιδιοκτήτρια .
 3. Το οικόπεδο βρίσκεται στον οικισμό του Τ.Δ.Κερύνειας του Δήμου Διακοπτού .

ΔΗΛΩΣΗ Ν. 651 / 77

Ο υπογράφων Δημήτριος Γιοβάς , Πολιτικός Μηχανικός , δηλώνω υπεύθυνα σύμφωνα με τον Ν. 651/77 ότι το περιγραφόμενο παραπλευρώς οικόπεδο ιδιοκτησίας Σπυριδούλας Τσομη με τα στοιχεία (1 , 2 , 3 , 4 , 6 , 7 , 8 , 9 , 10 , 13 , 14 , 15 , 16 , 17 , 1) βρίσκεται εκτός σχεδίου πόλεως αλλά εντός του οικισμού Κερύνειας του Δήμου Διακοπτού (Αρ.Απόφ. Χ.11967, Φ.Ε.Κ. 1009Δ'/13-10-87).

Αίγιο 1 Οκτωβρίου 2010


Ο Δηλών



ΔΗΛΩΣΗ ΙΔΙΟΚΤΗΤΡΙΑΣ

Η κάτωθι υπογεγραμμένη Σπυριδούλα Τσομη , ιδιοκτήτρια του παραπάνω οικοπέδου που φαίνεται στο τοπογραφικό διάγραμμα , δηλώνω υπεύθυνα ότι τα όρια του οικοπέδου μου είναι αυτά που υπεδείχθησαν και είναι ορθά .

Η Δηλούσα



ΣΠΥΡΙΔΟΥΛΑ ΤΣΟΜΗ
ΑΠΟΤΥΠΩΣΗ ΟΙΚΟΠΕΔΟΥ
ΚΕΡΥΝΕΙΑ ΔΗΜΟΥ ΔΙΑΚΟΠΤΟΥ
ΔΗΜΗΤΡΙΟΣ ΓΙΟΒΑΣ
ΤΟΠΟΓΡΑΦΙΚΟ ΔΙΑΓΡΑΜΜΑ
1:100
ΟΚΤΩΒΡΙΟΣ 2010
ΔΗΜΗΤΡΙΟΣ Γ. ΓΙΟΒΑΣ ΔΙΠΛΩΜ. ΠΟΛΙΤΙΚΟΣ ΜΗΧΑΝΙΚΟΣ ΔΙΕΥΘΥΝΤΗΣ ΓΡΑΦΕΙΟΥ ΜΕΛΟΣ Τ.Ε.Ε. - ΑΡΙΘΜΟΣ ΜΗΤΡΩΟΥ: 68557 ΜΗΤΡΟΠΟΛΙΣ 24 - ΑΙΓΙΟ - 25100 ΤΗΛ. 26910 - 27316 / 68510