

	X	Y
K	746518.076	4117537.058
A	746506.466	4117553.343
M	746486.109	4117538.830
N	746497.702	4117522.515

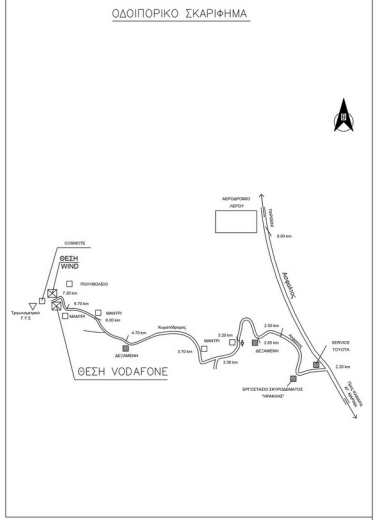
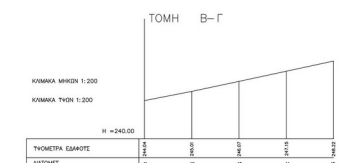
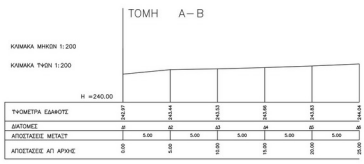
ΣΤΥΛΕΤΑΓΜΕΝΕΣ ΤΡΙΓΩΝΟΜΕΤΡΙΚΟΝ				
ΟΝΟΜΑΣΙΑ	ΚΩΔ. Γ.Τ.Σ.	X	Y	H
ΜΑΡΚΕΛΛΟΣ	191007	746458.751	4117610.516	262.449
S1	---	476440.73	4117537.48	255.319
S2	---	746446.38	4117507.63	253.181

ΜΗΚΗ ΠΛΕΥΡΩΝ	
A-B	25.00
B-Γ	20.00
Γ-Δ	25.00
Δ-Α	20.00
ΕΜΒΑΔΟ(Α,Β,Γ,Δ,Α)=500.00 m ²	

ΣΤΥΛ/ΝΕΣ ΚΟΡΥΦΩΝ ΙΔΙΟΚΤΗΤΕΙΑΣ VODAFONE			
A/A	ΟΝΟΜΑ	X	Y
1	A	746526.847	4117523.729
2	B	746511.388	4117504.081
3	Γ	746495.670	4117516.448
4	Δ	746511.129	4117536.096

N : 37° 10' 18" ΕΓΣΑ 87
E : 26° 46' 35" ΕΓΣΑ 87

N : 37° 10' 27" WGS '84
E : 26° 46' 41" WGS '84



ΥΠΟΜΟΝΗ
(Ονομα) επιφάνεια με οριζόντιο επίπεδο (Α,Β,Γ,Δ,Α), οριζόντιο 480 τ.μ. επιφάνεια (Συνολική) 480τ.μ. (Πλά. Στ. 90,00 x Ψ. 5,33 τ.μ. 998,79 (Πλά. 90,00) Σύνολο επιφάνειας (ΣΥΝΟΛΟ) 480,00 τ.μ.

ΟΡΟΙ ΔΟΜΗΣΗΣ ΚΕΡΑΙΩΝ

ΝΟΜΟΣ: N 2075/92 N 343/06
N 2145/93 N 4053/12
N 2882/00 N 4079/12
N 2801/00

ΕΓΚΥΚΛΙΟΙ: ΕΓΚ. 12/94
ΕΓΚ. 34/93
ΕΓΚ. (32342)/93

ΓΙΑ ΣΤΑΘΜΟΣ ΕΠΙΔΑΒΟΣ:

- ΕΠΙΤΡΕΦΕΤΑΙ Η ΚΑΤΑΣΚΕΥΗ Β.Κ.Τ. ΚΑΙ ΣΕ ΜΗ ΑΡΤΙΑ ΟΙΚΟΔΟΜΑ ΜΕ ΕΛΑΧΙΣΤΟ ΕΜΒΑΔΟΝ 500 τ.μ.
- ΜΕΓΕΤΟ ΕΜΒΑΔΟΝ ΟΙΚΟΔΟΜΗΣ 35.00 τ.μ.
- ΜΕΓΕΤΟ ΎΨΟΣ ΟΙΚΟΔΟΜΗΣ 3.50 μ.
- ΠΛΗΡΕΣ ΑΠΟΤΕΛΕΣΕΙΣ ΠΛΑΝΑ ΚΑΙ ΟΙΚΟΔΟΜ. 5.00 μ. ΑΠΟ ΤΑ ΟΡΙΑ ΤΟΥ ΟΙΚΟΔΟΜ.

ΠΕΡΙΓΡΩΦΗ "ΑΠΟ ΚΟΙΝΟΥ ΧΡΗΣΗ ΚΑΤΑΣΚΕΥΗ ΚΕΡΑΙΑΣ" ΣΤΑΘΜΟΣ ΒΑΣΗΣ ΜΕ ΤΗΝ ΕΤΑΙΡΕΙΑ WIND

PROJECT	SITE 1105591 LEROS AIRPORT	REF:	ΣΤΑΘΜΟΣ 1105591 ΑΕΡΟΔΡΟΜΟ ΛΕΡΟΥ
ADDRESS	MARKELEP AREA	ΔΕΥΤΕΡΩΝ:	ΒΕΣΗ "ΜΑΡΚΕΛΛΟΣ"
MUNICIPALITY	LEROS	ΔΗΜΟΣ	ΛΕΡΟΥ
REGIONAL SECTION	KALAMAKOS	ΠΕΡΙΦΕΡΕΙΑ	ΚΑΛΥΜΝΙΟΥ
REGION	NOTO EGEO	ΠΕΡΙΦΕΡΕΙΑ	ΝΟΤΙΟΥ ΑΙΓΑΙΟΥ
ARCHITECTURAL DESIGN	ΑΡΧΙΤΕΚΤΟΝΙΚΗ ΜΕΛΕΤΗ	ΕΓΧΡΩΜΑ	LEROS AIRPORT
DRAWING TITLE	SITE PLAN	ΤΟΠΟΓΡΑΦΙΚΟ ΔΙΑΓΡΑΜΜΑ	
CONTRACTOR	SCALE 1:200	ΜΕΛΕΤΗΤΗΣ	ΚΩΜΑΚΑ 1:200
DESIGNER	egnatia	egnatia	
SURVEYING DATE	DRAWING DATE	ΗΜΕΡΟΜΗΝΙΑ ΑΝΤΙΣΤΡΕΦΗΣ	ΗΜΕΡΟΜΗΝΙΑ ΣΥΜΠΛΗΡΩΣΗΣ
		03-10-2012	03-10-2012

ΣΤΑΘΜΗ ΑΝΑΦΟΡΑΣ DATUM
±0.00
+244.00