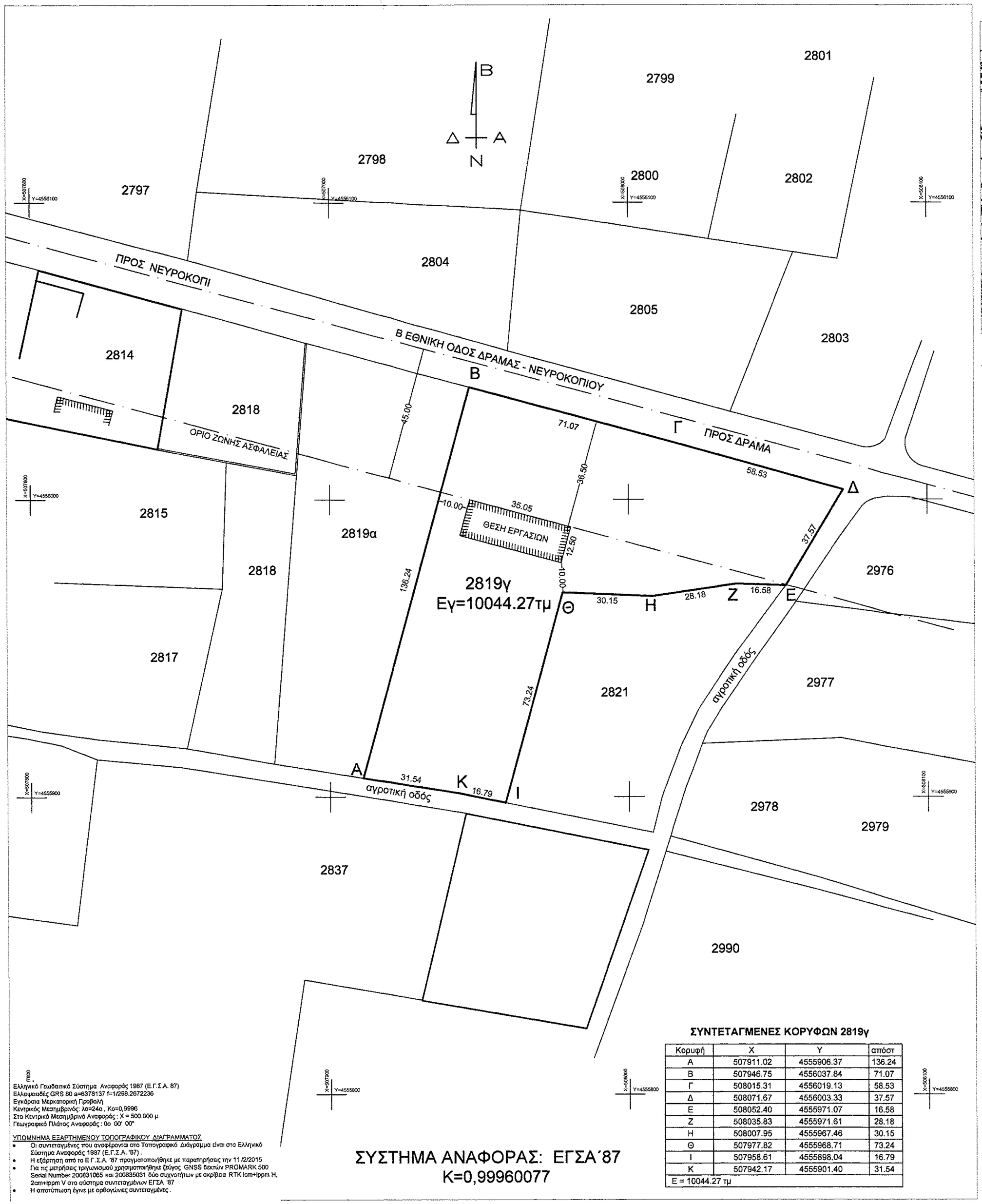

ΣΥΝΤΕΤΑΓΜΕΝΕΣ ΚΟΡΥΦΩΝ 2819γ

Κορυφή	Χ	Υ	απόστ
Α	507911.02	4555906.37	136.24
Β	507946.75	4556037.84	71.07
Γ	508015.31	4556019.13	58.53
Δ	508071.67	4556003.33	37.57
Ε	508052.40	4555971.07	16.58
Ζ	508035.83	4555971.61	28.18
Η	508007.95	4555967.46	30.15
Θ	507977.82	4555968.71	73.24
Ι	507958.61	4555898.04	16.79
Κ	507942.17	4555901.40	31.54

Ε = 10044.27 τμ

ΣΥΣΤΗΜΑ ΑΝΑΦΟΡΑΣ: ΕΓΣΑ΄87
Κ=0,99960077

Ελληνικό Γεωδαιτικό Σύστημα Αναφοράς 1987 (Ε.Γ.Σ.Α. 87)
Ελλειψοειδές GRS 80 a=6378137 f=1/298.2672236
Εγκάρσια Μερκατορική Προβολή
Κεντρικός Μεσημβρινός : λο=24ο , Κο=0,9996
Στο Κεντρικό Μεσημβρινό Αναφοράς : Χ = 500.000 μ.
Γεωγραφικό Πλάτος Αναφοράς : 0ο 00' 00"

ΥΠΟΜΝΗΜΑ ΕΞΑΡΤΗΜΕΝΟΥ ΤΟΠΟΓΡΑΦΙΚΟΥ ΔΙΑΓΡΑΜΜΑΤΟΣ

- Οι συντεταγμένες που αναφέρονται στο Τοπογραφικό Διάγραμμα είναι στο Ελληνικό Σύστημα Αναφοράς 1987 (Ε.Γ.Σ.Α. '87) .
- Η εξάρτηση από το Ε.Γ.Σ.Α. '87 πραγματοποιήθηκε με παρατηρήσεις την 11 /2/2015
- Για τις μετρήσεις τεχνικονομικού χρησιμοποιήθηκε ζεύγος GNSS δεκτών PROMARK 500 Serial Number 200831065 και 200835031 δύο συχνοτήτων με ακρίβεια RTK 1cm+1ppm H, 2cm+1ppm V στο σύστημα συντεταγμένων ΕΓΣΑ '87
- Η αποτύπωση έγινε με ορθογώνιες συντεταγμένες .

ΑΠΟΣΠΑΣΜΑ ΑΓΡΟΚΤΗΜΑΤΟΣ ΚΛ 1:5000

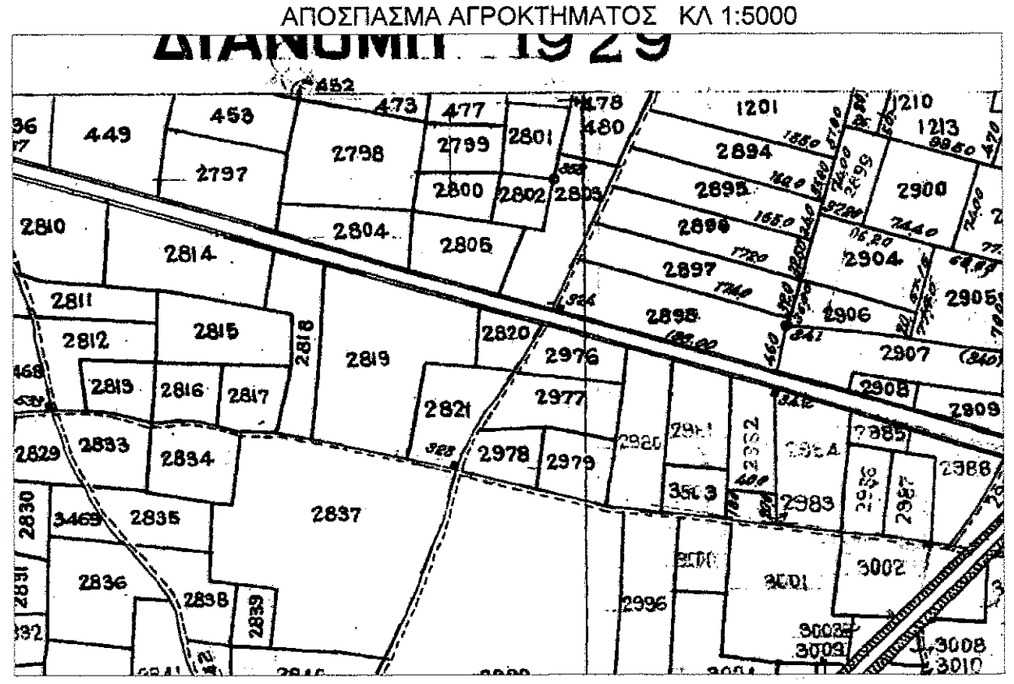

ΧΑΡΤΗΣ ΓΥΣ & ΟΔΟΙΠΟΡΙΚΟ ΚΛ. 1:50000

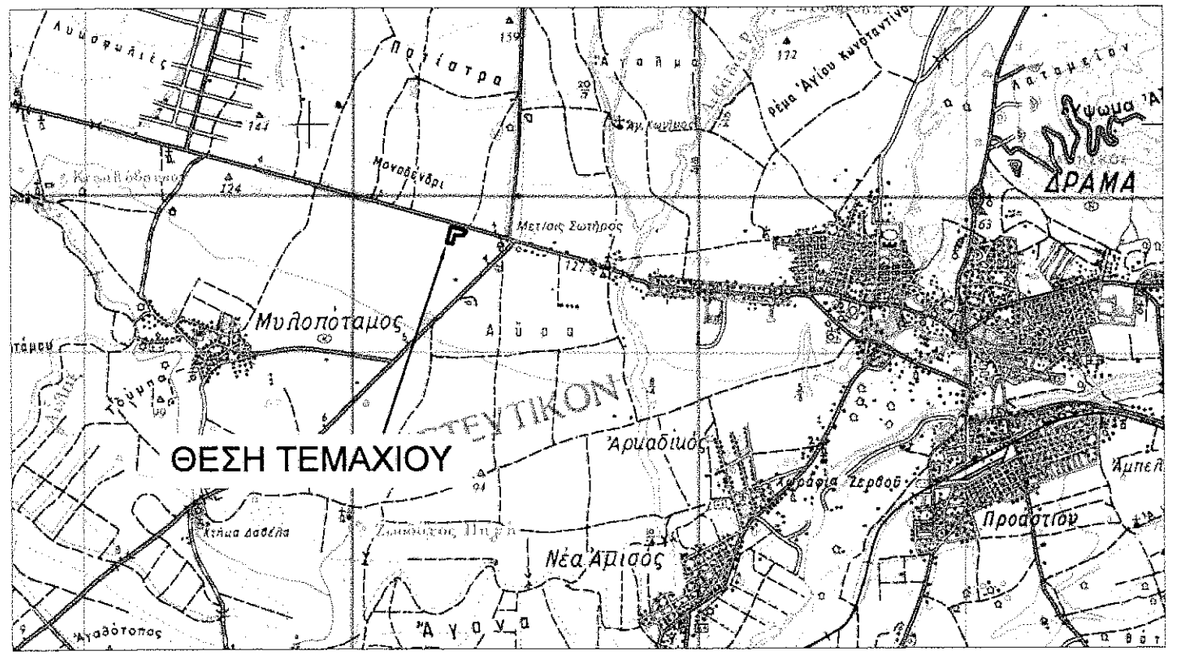

ΟΡΟΙ ΔΟΜΗΣΗΣ - ΑΓΡΟΚΤΗΜΑ

ΕΚΤΟΣ ΣΧΕΔΙΟΥ - ΕΚΤΟΣ ΖΩΝΗΣ - ΠΡΟΣΩΠΟ ΣΕ ΕΘΝΙΚΗ ΟΔΟ

ΚΑΤΑ ΚΑΝΟΝΑ ΟΡΟΙ ΔΟΜΗΣΗΣ
Βάση του αρθ. 4 του Π.Δ. 24/31-5-85 (ΦΕΚ 270/Δ)
(Βιομηχανικά κτίρια) έχουμε
ΕΜΒΑΔΟΝ = 4000 τμ
ΠΡΟΣΩΠΟ = 45 μ
ΒΑΘΟΣ = 50μ
ΚΑΛΥΨΗ = 30%
ΣΥΝΤΕΛ. ΔΟΜΗΣΗΣ = 0,9
ΟΡΟΦΟΙ = 3
ΥΨΟΣ = 11,0 μ
Σ. ΟΓΚΟΥ = 3,3
ΑΠΟΣΤΑΣΗ ΑΠΟ ΟΡΙΑ = 10.00 μ
Επιτρέπονται πολλά κτίρια κατόπιν έγκρισης από ΕΠΑΕ

ΔΗΛΩΣΗ ΙΔΙΟΚΤΗΤΗ 2819γ

Ο κάτωθι υπογεγραμμένο δηλώνω ότι το όριο του αγροτεμαχίου 2819γ (Α,Β,Γ,Δ,Ε,Ζ,Η,Θ,Ι,Κ,Α) , όπως απεικονίζεται στο τοπογραφικό , είναι σωστό και έχει υποδειχθεί από μένα επί τόπου .

Ο ιδιοκτήτης

ΔΗΛΩΣΗ ΜΗΧΑΝΙΚΟΥ

Ο κάτωθι υπογεγραμμένος Αγρ. Τοπογράφος Μηχανικός ΙΩΑΝΝΗΣ Χ. ΒΑΣΙΛΕΙΑΔΗΣ δηλώνω υπεύθυνα και σύμφωνα με το Ν.651/77 ότι, το αγροτεμάχιο 2819γ με στοιχεία Α,Β,Γ,Δ,Ε,Ζ,Η,Θ,Ι,Κ,Α

- έχει εμβαδόν Ε=10044,27 τμ
- ανήκει στην διανομή του 1929 Ξηροποταμου
- προέρχεται από την συνένωση των τεμαχίων 2819β και του 2820 τα οποία δεν είναι τεμάχια αγροτικής αποκατάστασης,
- βρίσκεται εκτός σχεδίου και εκτός της ζώνης των 500μ από το όριο του οικισμού,
- βρίσκεται εκτός Γ.Π.Σ. και εκτός ΖΟΕ,
- συνορεύει στα νότια με αγροτική οδό, βόρεια με Β' Εθνική οδό Δράμας Νευροκοπίου, ανατολικά με 2821 και αγροτική οδό και δυτικά με 2819α
- εντός του τεμαχίου δεν υπάρχει κτίσμα και ούτε κάποια άλλη αυθαίρετη κατασκευή ,
- είναι άρτιο και οικοδομήσιμο, σύμφωνα με τις κείμενες πολεοδομικές διατάξεις,
- δεν εμπίπτει στις διατάξεις του Ν.1337/83 και δεν οφείλει εισφορές σε γη και χρήμα,
- δεν βρίσκεται σε υπό κτηματογράφηση περιοχή,
- δεν υπόκειται στις διατάξεις του Ν. 2308/1995 περί σύνταξης του Εθνικού Κτηματολογίου
- δεν διέρχεται γραμμή υψηλής τάσης της ΔΕΗ από πάνω ή πλησίον του τεμαχίου,
- δεν διέρχεται μέσα από το τεμάχιο κανένα ρέμα,
- απέχει από τη θάλασσα περισσότερο από 800μ.

Τα όρια υποδείχθησαν από τον ιδιοκτήτη.

Ο Μηχανικός

ΒΑΣΙΛΕΙΑΔΗΣ Χ. ΙΩΑΝΝΗΣ
ΑΓΡ. ΤΟΠΟΓΡ. ΜΗΧΑΝΙΚΟΣ Ε.Μ.Π.
ΜΕΛΟΣ Τ.Ε.Ε. ΑΡ. ΜΗΤΡΩΟΥ 74453
ΚΥΠΡΟΥ 1 - ΤΚ 66100 ΔΡΑΜΑ
ΤΗΛ: 25210 31921
ΑΦΜ 047151118 - ΔΟΥ ΔΡΑΜΑΣ

ΤΕΧΝΙΚΟ ΓΡΑΦΕΙΟ

ΒΑΣΙΛΕΙΑΔΗΣ Χ. ΙΩΑΝΝΗΣ
ΑΓΡ. ΤΟΠΟΓΡΑΦΟΣ ΜΗΧΑΝΙΚΟΣ
ΚΥΠΡΟΥ 1, ΔΡΑΜΑ
ΤΗΛ: 25210 31921 ΚΙΝ: 6932 951745

ΕΡΓΟΔΟΤΗΣ	**ΚΥΡΙΑΖΙΔΗΣ ΠΕΤΡΟΣ**
ΕΡΓΟ	
ΘΕΣΗ	**ΔΗΜΟΣ ΔΡΑΜΑΣ** **ΑΓΡΟΚΤΗΜΑ ΞΗΡΟΠΟΤΑΜΟΥ** **ΤΕΜΑΧΙΟ 2819γ**
ΜΕΛΕΤΗ	**ΤΟΠΟΓΡΑΦΙΚΗ ΜΕΛΕΤΗ**
ΜΕΛΕΤΗΤΗΣ	**ΒΑΣΙΛΕΙΑΔΗΣ ΙΩΑΝΝΗΣ. Α.Τ.Μ.**
ΘΕΜΑ	**ΤΟΠΟΓΡΑΦΙΚΟ ΔΙΑΓΡΑΜΜΑ**
ΗΜΕΡ/ΝΙΑ:	**ΜΑΡΤΙΟΣ 2015**
ΚΛΙΜΑΚΑ	**1:1000**
ΑΡ. ΣΧΕΔΙΟΥ	**Α - 01**

ΥΠΟΓΡΑΦΗ - ΣΦΡΑΓΙΔΑ

ΒΑΣΙΛΕΙΑΔΗΣ Χ. ΙΩΑΝΝΗΣ
ΑΓΡ. ΤΟΠΟΓΡ. ΜΗΧΑΝΙΚΟΣ Ε.Μ.Π.
ΜΕΛΟΣ Τ.Ε.Ε. ΑΡ. ΜΗΤΡΩΟΥ 74453
ΚΥΠΡΟΥ 1 - ΤΚ 66100 ΔΡΑΜΑ
ΤΗΛ: 25210 31921
ΑΦΜ 047151118 - ΔΟΥ ΔΡΑΜΑΣ

ΘΕΩΡΗΣΗ

Δράμα 27/4/2015
Ο ενδιαφ.
Καραγιαννάκη Αθ.
Δασολόγος

ΘΕΩΡΗΘΗΚΕ
Συνοδεύει αναπόσπαστα την με αριθμό 5421/27-4-2015 πράξη χαρακτηρισμού μας.
Δράμα 27-04-2015
Ε.Γ.Γ.
Η Δασάρχης Δράμας
Ελισάβετ Κωνσταντινίδου
Δασολόγος με Γ βαθμό

ΕΛΛΗΝΙΚΗ ΔΗΜΟΚΡΑΤΙΑ