

ΑΠΟΣΠΑΣΜΑ Φ.Χ.Γ 1:5.000



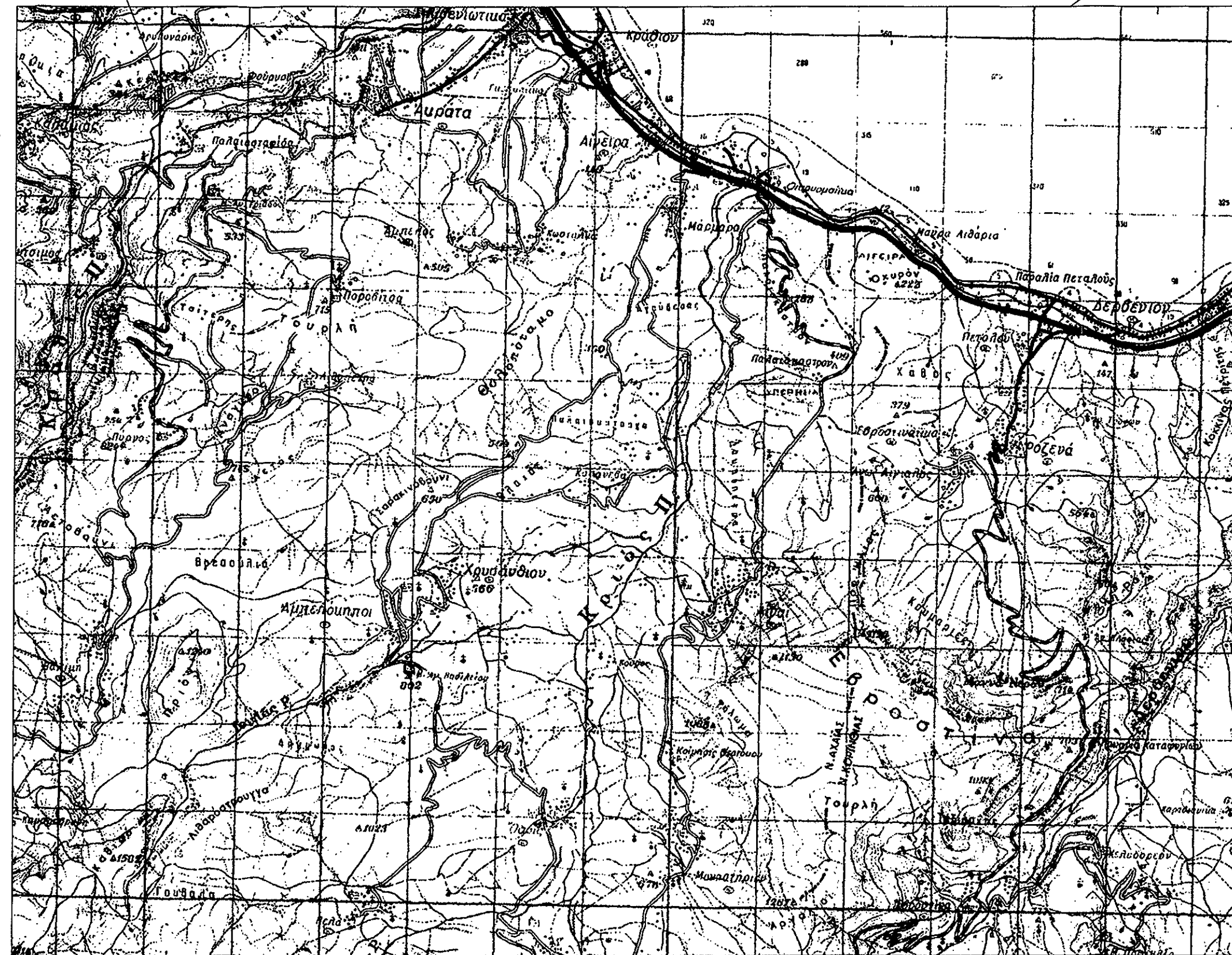
ΚΟΙΝΟΤΙΚΗ ΕΚΤΑΣΗ - ΛΟΓΓΟΣ

Ιδιοκτησία
Γεωργίου Πατσαϊωάνου

Ιδιοκτησία
Γεωργίου Σταματακόπουλου
Εμβ = 7.700,61 τ.μ

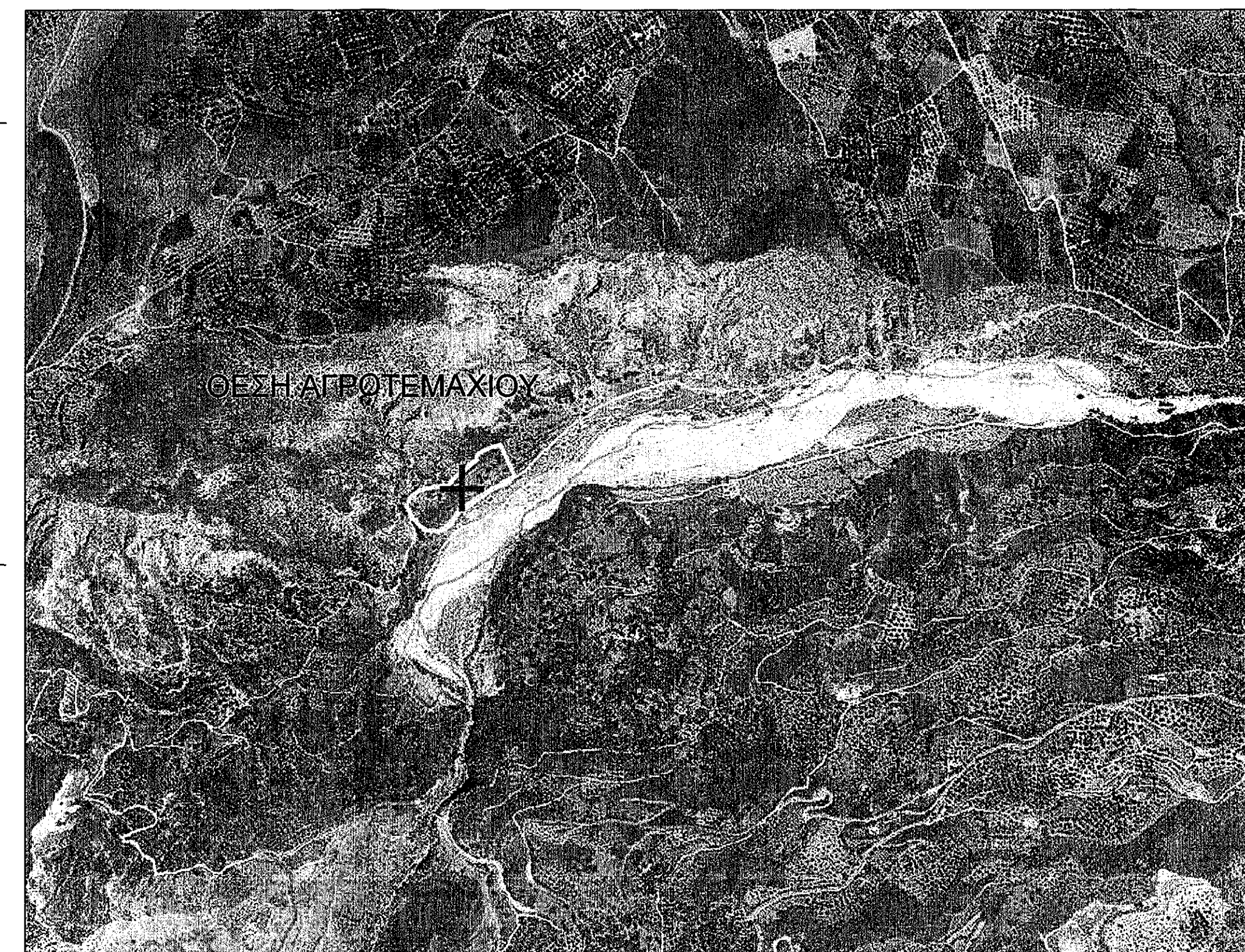
ΘΕΣΗ ΑΓΡΟΤΕΜΑΧΙΟΥ

ΑΠΟΣΠΑΣΜΑ Φ.Χ.Γ 1:50.000

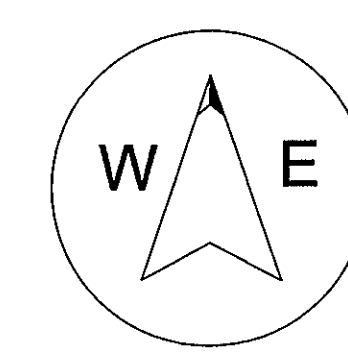


Ιδιοκτησία
Σταματακόπουλου

ΑΠΟΣΠΑΣΜΑ ΑΠΟ ΣΙΤΕ ΚΤΗΜΑΤΟΛΟΓΙΟΥ



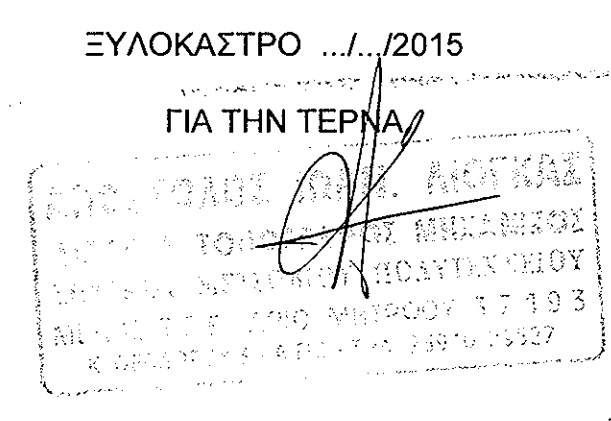
Έγινε έλεγχος
κατά την αυτοψία.
Αίτιο 70.5.10.5
Γεωργίος Χρονόπουλος
Δρ. Δασολόγος



ΠΙΝΑΚΑΣ ΣΥΝΤΕΤΑΓΜΕΝΩΝ ΣΕ ΕΓΣΑ 87'		
ΣΗΜΕΙΟ	X	Y
1	349641,9959	4223772,1479
2	349613,9150	4223822,9300
3	349622,1477	4223821,9375
4	349653,0261	4223846,3462
5	349652,3364	4223860,3838
6	349659,2270	4223871,2044
7	349693,6799	4223887,1894
8	349726,4863	4223904,1427
9	349727,6636	4223913,3627
10	349733,9370	4223916,7110
11	349749,0692	4223870,3767
12	349712,7900	4223838,0800
13	349657,5800	4223781,7700

ΥΠΕΘΥΝΗ ΔΗΛΩΣΗ (N. 651/77) ΚΑΙ 1337/83

Το αγροτεμάχιο με αριθμ. γωνικής παραοχής 1528/05-02-1996 συμβολαιογράφου Αιγείρας ΜΑΡΙΑ ΚΑΠΟΥΛΗ-ΠΕΤΡΗ και στοιχεία (1,2,3,...13,1) εμβδ.= 7700,61 τ.μ (βάση νέας καταμέτρησης) βρίσκεται στη θέση "ΒΑΜΒΑΚΙΕΣ" της Δ.Ε ΑΚΡΑΤΑΣ του Δ. ΑΙΓΙΑΛΕΙΑΣ, είναι άρτο και οικοδομήσιμο κατά παρέκκλιση και δεν εμπίπτει στις διατάξεις του Ν. 1337/83 περί εισφοράς σε γη και χρήμα, επίσης δεν διέρχεται από αυτό ρέμα και δικτύου υψηλής τάσεως της Δ.Ε.Η.



ΔΗΛΩΣΗ ΥΛΟΠΟΙΗΣΗΣ ΟΡΙΩΝ

Ο παρακάτω υπογράφων, Γεωργίος Σταματακόπουλος του Ιωάννη δηλώνω ότι τα όρια υποδείχθησαν στον μηχανικό από εμένα και είναι ορθά υλοποιημένα.

ΕΥΛΟΚΑΣΤΡΟ .../2015
Ο Δηλών



ΕΡΓΟΔΟΤΗΣ

TERNA S.A

ΕΡΓΟ

ΤΟΠΟΓΡΑΦΙΚΟ ΔΙΑΓΡΑΜΜΑ ΑΓΡΟΤΕΜΑΧΙΟΥ

ΘΕΣΗ

"ΒΑΜΒΑΚΙΕΣ" Δ.Δ ΑΚΡΑΤΑΣ
ΔΗΜΟΣ ΑΙΓΙΑΛΕΙΑΣ

ΘΕΜΑ ΣΧΕΔΙΟΥ

ΤΟΠΟΓΡΑΦΙΚΟ ΔΙΑΓΡΑΜΜΑ ΑΓΡΟΤΕΜΑΧΙΟΥ

ΑΡΙΘΜΟΣ ΣΧΕΔΙΟΥ T1

ΚΛΙΜΑΚΑ 1:500

ΧΡΟΝΟΣ ΜΕΛΕΤΗΣ : ΦΕΒΡΟΥΑΡΙΟΣ 2015

ΥΠΟΓΡΑΦΗ - ΦΡΑΓΙΔΑ

Ασπ. Πρωτ. 60402/1388/20.5.10
Γεωργίος Χρονόπουλος
Δρ. Δασολόγος

ΕΓΚΡΙΣΗ

Εγκρίθηκε
Δρ. Δασολόγος