ΝΟΥΣΙΑΣ ΘΕΟΔΩΡΟΣ
ΠΟΛΙΤΙΚΟΣ ΜΗΧΑΝΙΚΟΣ ΔΟΜΙΚΩΝ ΕΡΓΩΝ Τ.Ε.
(ΤΠΤΟ/ΠΟΛΙΤΕΙΑ ΚΑΣΤΟΡΙΑ – ΕΕΛΟΤΕ Γ.Α.Μ. 1192 19440)
ΜΕΛΕΤΕΣ ΚΑΙ ΕΠΙΒΛΕΨΕΙΣ ΟΙΚΟΔΟΜΙΚΩΝ ΚΑΙ ΤΟΠΟΓΡΑΦΙΚΩΝ ΕΡΓΑΣΙΩΝ
Email : teknovalves@gmail.com
Α.Φ. ΜΗΤΡΩΟΥ ΕΛΕΓΚΤΟΥ ΔΟΜΗΣΕΩΣ : 941

ΕΡΓΟ : ΤΟΠΟΓΡΑΦΙΚΟ ΔΙΑΓΡΑΜΜΑ ΓΗΠΕΔΟΥ
ΣΤΗΝ ΚΤΙΜΑ ΠΕΡΙΟΧΗΣ ΜΕΓΑΛΟΥ ΠΑΠΓΚΟΥ ΔΗΜΟΥ ΣΑΓΟΡΙΟΥ
ΕΔ ΘΕΣΗ : "ΞΕΛΑΚ"

ΕΡΓΟΔΟΤΗΣ : ΠΑΠΑΚΩΣΤΑ ΚΛΕΟΝΙΚΗ ΤΟΥ ΠΟΛΥΧΡΟΝΗ

ΙΔΙΟΚΤΗΤΗΣ : ΠΑΠΑΚΩΣΤΑ ΚΛΕΟΝΙΚΗ ΤΟΥ ΠΟΛΥΧΡΟΝΗ
(Βαση του αρ/θμ/ 3051/14 - εκκλ/ 2009 , συμβολαιου ΤΟΜΕΑΣ ΠΑΡΟΥΣΙΑΣ ΑΚΙΝΗΤΟΥ)

ΣΤΗΝ ΣΥΜΒΟΛΑΙΟΓΡΑΦΙΚΟ ΚΟΝΤΣΑΣ ΠΑΡΑΣΚΕΥΗ Κ. ΚΑΤΣΑΝΟΥ
ΔΕΝ ΥΠΑΡΧΕΙ ΔΙΑΦΩΝΙΑ
ΤΟ ΥΨΟΣ ΕΙΝΑΙ ΙΔΙΟΚΤΗΤΑ

ΑΡ. ΟΚΟΔΟΜ	Τ2

ΘΕΜΑ ΣΧΕΔΙΟΥ

ΤΟΠΟΓΡΑΦΙΚΟ ΔΙΑΓΡΑΜΜΑ ΓΗΠΕΔΟΥ
(ΚΤΗΜΑΤΙΚΗΣ ΠΕΡΙΦΕΡΕΙΑΣ ΜΕΓΑΛΟΥ ΠΑΠΓΚΟΥ)

ΚΛ 1 : 200

ΜΑΡΤΙΟΣ 2015

ΟΡΟΙ ΔΟΜΗΣΕΩΣ

Π.Δ. 24 - 9 - 79 ΦΕΚ 615/Δ/11 - 11 - 79 (όπως τροποποιήθηκε με το ΔΙΑΤΑΓΜΑ ΣΑΓΟΡΙΟΥ Π.Δ. 15.6.85 ΦΕΚ 423/Δ ΤΗΣ 20-6-85)
ΔΟΜΗΣΗ ΕΚΤΟΣ ΣΧΕΔΙΟΥ: Πδ ΤΗΣ 24 - 9 - 1985 (ΦΕΚ 270 Δ/ ΤΗΣ 31 - 5 - 1985)

**** ΤΟ 1ΜΠΕΔΟ ΕΥΡΙΣΚΕΤΑΙ ΕΝΤΟΣ NATURA 2000*
*Ν.4447 αρθρ 3807 – ΦΕΚ/404 31 - 3 - 2011 , με αρνητικα 10 στρεμματα και παρακολ. 4 στρ. (Προυφιστανεται 31 - 3 - 2011)_*

**** ΤΟ ΓΗΠΕΔΟ ΕΥΡΙΣΚΕΤΑΙ ΕΝΤΟΣ ΖΩΝΗΣ ΒΟΡΕΙΑΣ ΠΙΝΔΟΥ*
ΦΕΚ 639 Δ / 14 ΙΟΥΝΙΟΥ 2005 (ΠΕΡΙ ΚΑΘΟΡΙΣΜΟΥ ΖΩΝΩΝ ΠΡΟΣΤΑΣΙΑΣ)
*και παρακολ. 4 στρ. (Προυφιστανεται 14 - 5 - 2005)_*

**** ΤΟ ΓΗΠΕΔΟ ΑΝΗΚΕΙ ΣΤΗΝ ΖΩΝΗ Ιε*
(ΠΥΡΗΝΑΣ ΕΒΡΟΥ, ΠΑΡΝΗΘΟΥ ΒΟΡΕΙΑΣ ΠΙΝΔΟΥ ΤΜΗΜΑ ΒΙΚΟΥ)

ΠΑ ΕΚΤΟΣ ΣΧΕΔΙΟΥ ΑΠΑΓΟΡΕΥΤΑΙ:
1) ΠΡΟΣΤΑΣΙΑΣ ΧΩΡΟΘΕΤΗΣΗ ΚΑΙ ΜΕΛΕΤΗ ΠΕΡΙΒΑΛΛΟΝΤΙΚΗΣ ΕΠΙΠΤΩΣΕΩΣ.
2) ΕΓΚΡΙΣΗ ΑΠΟ ΕΠΑΕ
3) ΒΕΒΑΙΩΣΗ ΧΡΗΣΕΩΝ ΓΗΣ
(οπου εφαρμοζονται οι διαταξεις του αρθ 6 - 10 - 1978 π.δ. (ΦΕΚ538 Δ') και του αρθ 24 - 5 - 1989 π.δ (ΦΕΚ270 Δ') οπως αυτες ισχυουν.

ΔΗΛΩΣΗ ΤΟΥ Ν. 1337 / 83

Ο ΚΑΤΩΘΙ ΥΠΟΓΕΓΡΑΜΜΕΝΟΣ ΜΗΧΑΝΙΚΟΣ ΒΕΒΑΙΩ ΟΤΙ ΤΟ ΑΓΡΟΤΕΜΑΧΙΟ ΔΕΝ ΥΠΑΓΕΤΑΙ ΣΤΙΣ ΔΙΑΤΑΞΕΙΣ ΤΟΥ Ν. 1337 / 83 , ΠΕΡΙ ΕΦΗΡΜΟΣ ΣΕ ΓΗ ΚΑΙ ΣΕ ΧΡΗΜΑ.

Ο ΔΗΛΩΝ

ΒΕΒΑΙΩΣΗ ΑΡΤΙΟΤΗΤΑΣ — ΟΙΚΟΔΟΜΙΣΙΜΟΤΗΤΑΣ (Ν. 651 / 77)

Η ΚΑΤΩΘΙ ΥΠΟΓΕΓΡΑΜΜΕΝΟΣ ΜΗΧΑΝΙΚΟΣ ΒΕΒΑΙΩ ΟΤΙ
ΤΟ ΑΓΡΟΤΕΜΑΧΙΟ ΥΠΟ ΣΤΟΙΧΕΙΑ 19 - 20 - ..... - 17 - 18 - 19 ,
*ΠΟΥ ΒΡΙΣΚΕΤΑΙ ΣΤΗΝ ΚΤΗΜ ΠΕΡΙΦΕΡΕΙΑ ** ΜΕΓΑΛΟΥ ΠΑΠΓΚΟΥ **,*
ΕΜΒΑΔΟΥ Ε' ΕΚΤΑΣ = 1447,08 μ2 , ΙΔΙΟΚΤΗΤΙΑΣ : ΠΑΠΑΚΩΣΤΑ ΚΛΕΟΝΙΚΗΣ
ΤΟΥ ΠΟΛΥΧΡΟΝΗ , ΕΙΝΑΙ ΣΥΜΦΩΝΑ ΜΕ ΤΗΝ ΙΣΧΥΟΥΣΑ ΣΗΜΕΡΟΝ ΠΟΛΕ -
ΟΔΟΜΙΚΗ ΝΟΜΟΘΕΣΙΑ ΜΗ ΑΡΤΙΟ ΚΑΙ ΜΗ ΟΙΚΟΔΟΜΙΣΙΜΟ

Ο ΒΕΒΑΙΩΝ

ΔΗΛΩΣΗ ΧΟΗΣ ΞΕΝΩΝ

ΕΝΤΟΣ ΤΟΥ ΓΗΠΕΔΟΥ ΑΛΛΑ ΚΑΙ ΚΑΤΑ ΜΗΚΟΣ ΤΟΥ ΠΡΟΣΩΠΟΥ ΤΟΥ ΔΕΝ ΥΠΑΡΧΟΥΝ ΞΕΝΟΡΑ

Ο ΔΗΛΩΝ ΜΗΧΑΝΙΚΟΣ

ΦΩΤΟ 1

ΦΩΤΟ 2

ΦΩΤΟ 3

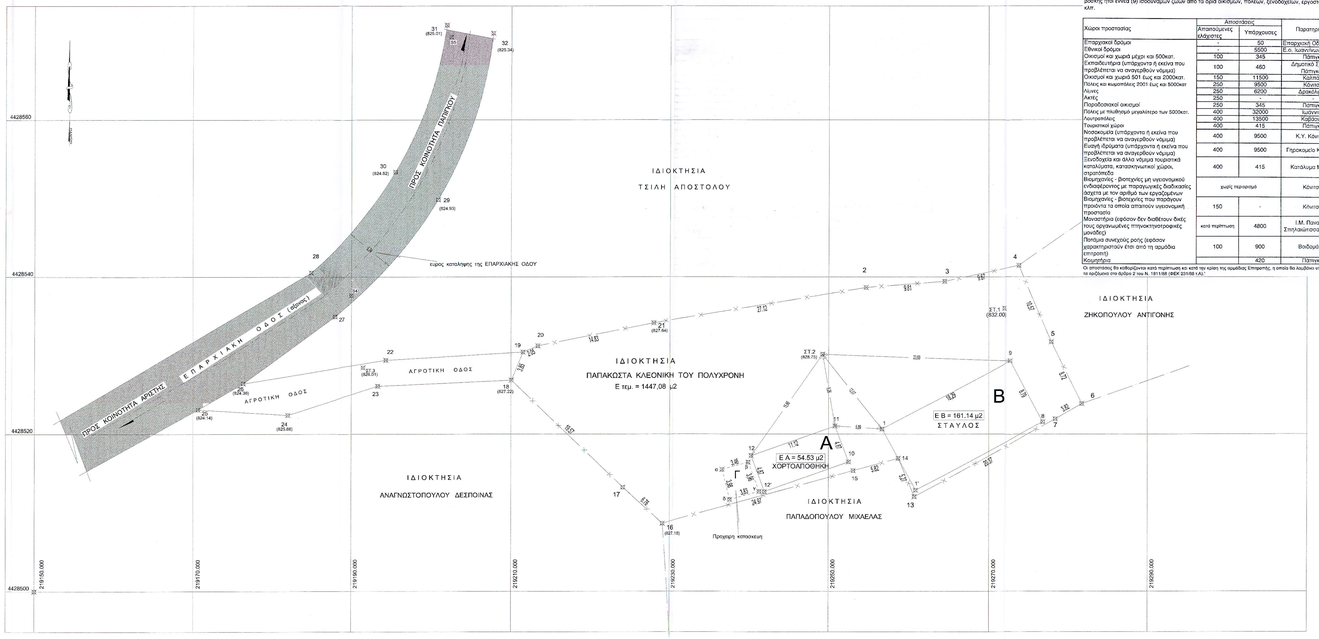

ΠΙΝΑΚΑΣ

Ελάχιστες αποστάσεις (σε μέτρα) εγκατάστασης βιομηχανίου δυναμισμένης 19 αγελάδων αλεύρας βοσκής (για ενιαία (9) οσδονόμων ζώων από τα όρια οικισμών, πλάνων, ξενοδοχείων, εργοστασίων κλπ.

Χώρος προστασίας	Αποστάσεις		
	Απαιτούμενες Ελάχιστες	Υπάρχουσες	Παρατηρήσεις
Επαρχιακό δρόμο	-	50	Επαρχιακή Οδός 31
Εθνικό δρόμο	-	5000	Ε.Ο. Ιωάννινων-Κοζάνη
Οικισμό και χωριά μέχρι και 500κατ.	100	345	Πάτηκο
Εκπαιδευτήρια (υπέρχοντα ή εκείνα που προβλέπεται να αναγείρουν νόμιμα)	100	460	Δημοτικό Σχολείο Πάτηκου
Οικισμό και χωριά 501 έως και 2000κατ.	150	11500	Κάτσικα
Πόλεις και κωμοπόλεις 2001 έως και 5000κατ	250	9500	Κόνιτσα
Λίμνες	250	6200	Δρέπετλιμνη
Λιμές	250		
Παραδοσιακού οικισμού	250	345	Πάτηκο
Πόλεις με πλεθυσμό μεγαλύτερο των 5000κατ.	400	32000	Ιωάννινα
Λιναγοσκάλες	400	13000	Κορίτσικα
Τουριστικοί χώρο	400	415	Πάτηκο
Νοσοκομεία (υπάρχοντα ή εκείνα που προβλέπεται να αναγείρουν νόμιμα)	400	9500	Κ.Υ. Κόνιτσας
Γεωγική εξόρυστα (υπάρχοντα ή εκείνα που προβλέπεται να αναγείρουν νόμιμα)	400	9500	Γερακομιτό Κόνιτσας
Σταυδιοστα και άλλα νόμιμα τουριστικά καταλύματα, καταστηματικού χώρου, κατασκήνωσης	400	415	Κατάλυμα Μπέτου
Βιομηχανίες - βιοτεχνίες με ανεγκυκλιακό ενδιαφέροντος με παραγωγικές διαδικασίες όχτητι με τον πρήλυπ των εργαζομένων	χωρίς περιορισμό		Κόνιτσα
Βιομηχανίες - βιοτεχνίες που παράγουν τρρόνητα τα οποία απαιτούν ιδιαιτερη προστασία	150	-	Κόνιτσα
Μονοκατοίκια (εφόσον δεν διαθέτουν άνεξ τους οργανωμένες υπηρεσιακηγορφιες μονάδες)	κατά περίπτωση	4800	Ι.Μ. Πανεγίης Στυλιανιώτισσας Λιάπη
Πηγάδια συνεχούς ροής (εφόσον χορηστηριοποιούν ειδη από τη ομάδα εκπροσπή)	100	900	Βλαδομίτης
Κοιμητήρια		420	Πάτηκο

Οι αποστάσεις θα καθορίζονται κατά περίπτωση με κατά την κρίση της αρμόδιας Επιτροπής, η οποία θα λαμβάνει υπ' όψη και τα αρζόμενα στο άρθρο 2 του Β. 191/1968 (ΦΕΚ 231/Β/1.4.68)

ΧΑΡΑΚΤΗΡΙΣΜΟΣ ΚΤΙΣΜΑΤΩΝ ΠΟΥ ΥΠΑΡΧΟΥΝ ΜΕΣΑ ΣΤΟ ΤΕΜΑΧΙΟ

ΚΤΙΣΜΑ Α :

ΥΠΟ ΣΤΟΙΧΕΙΑ 13 - 11 - 10 - 12' - 12 , ΕΜΒΑΔΟΥ ΕΑ = 54,53 μ2

ΤΟ ΚΤΙΣΜΑ ΑΥΤΟ ΕΧΕΙ ΧΡΗΣΗ "ΧΟΡΤΟΔΑΠΟΘΗΚΗ" , ΕΙΝΑΙ ΚΑΤΑΣΚΕΥΗΣ ΜΕ ΤΣΙΓΚΟ ΚΑΙ ΣΥΛΑ , ΕΧΕΙ ΔΕ ΕΠΙΚΑΛΥΨΗ ΜΕ ΣΤΕΓΗ ΑΠΑΝ ΑΠΟ ΛΑΜΑΡΙΝΑ

ΚΤΙΣΜΑ Β :

ΥΠΟ ΣΤΟΙΧΕΙΑ 1 - 9 - 8 - 1' - 1 , ΕΜΒΑΔΟΥ ΕΒ = 161,14 μ2

ΤΟ ΚΤΙΣΜΑ ΑΥΤΟ ΕΧΕΙ ΧΡΗΣΗ "ΣΤΑΥΛΟΥ" , ΕΙΝΑΙ ΚΑΤΑΣΚΕΥΗΣ ΑΠΟ ΤΣΙΓΚΟ ΚΑΙ ΣΥΛΑ , ΕΧΕΙ ΜΕ ΕΠΙΚΑΛΥΨΗ ΜΕ ΣΤΕΓΗ ΑΠΑΝ ΑΠΟ ΛΑΜΑΡΙΝΑ

ΚΤΙΣΜΑ Γ :

ΥΠΟ ΣΤΟΙΧΕΙΑ α - β - γ - δ - α , ΕΜΒΑΔΟΥ Εγ = 14,43 μ2

ΠΡΟΧΕΙΡΗ ΚΑΤΑΣΚΕΥΗ ΜΕ ΣΥΛΟ ΚΑΙ ΜΟΥΣΑΜΑ

ΕΣΩΤΕΡΙΚΕΣ ΔΙΑΣΤΑΣΕΙΣ ΚΤΙΡΙΟΥ Β

ΧΡΗΣΗ : "ΣΤΑΥΛΟΥ"

ΠΕΡΙΜΕΤΡΙΚΕΣ ΠΛΕΥΡΕΣ

1 - 9 = 10,29 μ. 8 - 1' = 10,29 μ.

ΠΛΕΥΡΑ

9 - 8 = 8,79 μ. 1' - 1 = 8,79 μ.

ΕΣΩΤΕΡΙΚΕΣ ΔΙΑΣΤΑΣΕΙΣ ΚΤΙΡΙΟΥ Α

ΧΡΗΣΗ : ΧΟΡΤΟΔΑΠΟΘΗΚΗ

ΠΕΡΙΜΕΤΡΙΚΕΣ ΠΛΕΥΡΕΣ

ΠΛΕΥΡΑ 11 - 12 = 11,12 μ. 10 - 12' = 11,12 μ.

11 - 10 = 4,87 μ. 12' - 12 = 4,87 μ.

ΤΕΧΝΙΚΗ ΕΚΘΕΣΗ ΥΠΟΛΟΓΙΣΜΟΥ ΤΟΥ ΕΜΒΑΔΟΥ ΤΟΥ ΓΗΠΕΔΟΥ

Ο ΥΠΟΛΟΓΙΣΜΟΣ ΤΟΥ ΕΜΒΑΔΟΥ ΤΟΥ ΤΕΜΑΧΙΟΥ , ΕΓΙΝΕ ΣΥΝΑΡΤΗΣΕΙ ΤΩΝ ΣΥΝΤΕΤΑΓΜΕΝΩΝ ΤΩΝ ΚΟΡΥΦΩΝ ΤΟΥ , ΜΕΤΑ ΑΠΟ ΑΠΟΤΥΠΩΣΗ ΤΗΣ ΥΦΙΣΤΑΜΕΝΗΣ ΚΑΤΑΣΤΑΣΗΣ ΑΥΤΟΥ .

Η ΟΛΗ ΕΡΓΑΣΙΑ ΕΓΙΝΕ ΜΕ ΓΕΩΔΑΙΤΙΚΟ ΣΤΑΘΜΟ ΤΗΣ SOKKIA , Η ΔΕ ΕΠΕΞΕΡΓΑΣΙΑ ΕΓΙΝΕ ΜΕ ΕΙΔΙΚΟ ΠΡΟΓΡΑΜΜΑ ΕΠΕΞΕΡΓΑΣΙΑΣ ΤΟΠΟΓΡΑΦΙΚΩΝ ΕΡΓΑΣΙΩΝ ΤΗΣ ΠΕΡΙΟΧΗΣ .

ΠΑΡΑΤΗΡΗΣΗ .

ΣΤΑ ΟΡΙΑ ΚΑΤΩ ΤΗΝ ΑΠΟΤΥΠΩΣΗ ΥΠΟΛΟΓΙΣΘΗΚΑΝ ΣΕ ΜΕΤΡ , ΑΠΟ ΤΗΝ ΙΔΙΟΚΤΗ - ΤΡΙΑ ΤΟΥ ΤΕΜΑΧΙΟΥ και ΠΑΠΑΚΩΣΤΑ ΚΛΕΟΝΙΚΗ ΤΟΥ ΠΟΛΥΧΡΟΝΗ
Ο ΤΟ ΤΕΜΑΧΙΟ ΑΥΤΟ ΕΥΡΙΣΚΕΤΑΙ ΕΚΤΟΣ ΤΗΣ ΟΡΟΘΕΤΗΣΗΣ ΤΗΣ ΚΟΙΝΟΤΗΤΑΣ ΜΕΓΑΛΟΥ ΠΑΠΓΚΟΥ (ΕΠΙΝΕ ΔΗΛΩΝ ΑΠΟΤΟΜΙΑΙΟΥ)

ΠΙΝΑΚΑΣ ΣΥΝΤΕΤΑΓΜΕΝΩΝ ΚΟΡΥΦΩΝ ΤΟΥ ΠΟΛΥΓΩΝΟΥ

ΚΟΡΥΦΗ	Χ	Ψ	ΑΠΟΣΤΑΣΕΙΣ ΜΕΤΑΞΥ
19	219371,50	4426630,42	2,05
20	219313,38	4426631,34	14,83
21	219327,93	4426634,14	27,12
2	219354,67	4426639,47	9,81
3	219364,44	4426639,45	9,67
4	219373,99	4426641,47	10,57
5	219378,01	4426631,74	9,72
6	219381,91	4426633,88	3,82
7	219378, 524	4426631, 901	20,37
13	219360,72	4426612,06	5,27
14	219358,70	4426616,92	5,92
15	219353,09	4426615,36	24,97
16	219329,05	4426606,85	6,76
17	219334,09	4426613,34	19,57
18	219316,90	4426626,47	3,85
19	219371,50	4426630,42	

ΣΗΜΕΙΩΣΕΙΣ :

ΟΙ ΣΥΝΤΕΤΑΓΜΕΝΕΣ ΠΟΥ ΑΝΑΦΕΡΟΝΤΑΙ ΣΤΟ ΤΟΠΟΓΡΑΦΙΚΟ ΔΙΑΓΡΑΜΜΑ ΕΙΝΑΙ ΣΤΟ ΣΥΣΤΗΜΑ ΕΓΣΑ 87 (ΕΛΛΗΝΙΚΟ ΓΕΩΔΑΙΤΙΚΟ ΣΥΣΤΗΜΑ ΑΝΑΦΟΡΑΣ) .
Η ΕΠΕΞΕΡΓΑΣΙΑ ΣΤΟ ΣΥΣΤΗΜΑ ΕΓΣΑ 87 , ΕΓΙΝΕ ΚΑΝΟΝΤΑΣ ΧΡΗΣΗ ΤΩΝ ΕΞΗΣ ΤΡΙΓΩ - ΝΟΜΕΤΡΙΚΩΝ ΣΗΜΕΙΩΝ ΤΗΣ ΠΕΡΙΟΧΗΣ :

ΤΡΙΓΩΝΟΜΕΤΡΙΚΑ ΣΕ ΕΓΣΑ 87

ΤΡΙΓ. 094069 (ΤΟΥΜΠΑ) : 219081,183 4426456,527 Hh = 871,730 (+ 1,07 βοθρο)
ΤΡΙΓ. 094073 (ΠΟΤΣΙΤΣΑ) : 218910,406 4430197,664 Hh = 1159,451 (+ 1,11 βοθρο)
ΤΡΙΓ. 094065 (ΨΗΛΟΡΟΥΓΑΚΟ) 220952,01 4427676,934 Hh = 1758,13 (+ 1,05 βοθρο)

ΤΡΙΓΩΝΟΜΕΤΡΙΚΑ ΣΕ ΗΑΤΤ

(ΕΚΚ ΔΟΜΑΝΩΝ - ΠΙΝΑΚΙΔΗ 34 .- ψ: 39 45' και λ -3 15')
ΨΗΛΟΡΟΥΓΑΚΟ : 222942,011 22076,195 H = +1758,113 (+1,05 βοθρο)
ΠΟΤΣΙΤΣΑ : 213483,349 25251,117 H = +1760,451 (+1,11 βοθρο)
ΤΟΥΜΠΑ : 220976,701 23482,053 H = 871,736 (+1,05 βοθρο)

ΑΠΟ ΤΙΣ ΣΤΑΣΕΙΣ ΣΤ.1 ΚΑΙ ΣΤ.2 , ΕΓΙΝΕ Η ΑΠΟΤΥΠΩΣΗ ΤΟΥ ΓΗΠΕΔΟΥ ΜΕ ΗΛΕΚΤΡΟΝΙΚΟ ΤΑΧΥΜΕΤΡΟ SOKKIA 1' ΒΙΕΜ , ΜΕ ΔΙΟΡΘΩΤΙΚΟ ΣΥΝΤΕΛΕΣΤΗ ΜΗΚΟΥΣ (κ = 1,000072) .

ΔΗΛΩΣΗ ΙΔΙΟΚΤΗΤΗ (Ν.4030/2011 αρθρο 9)

Ο ΕΧΩΝ ΝΟΜΙΜΟ ΔΙΚΑΙΩΜΑ, ΔΗΛΩΝΩ ΕΝΥΠΟΓΡΑΦΩΣ , ΣΤΟ ΠΑΡΟΝ ΤΟΠΟΓΡΑΦΙΚΟ ΔΙΑΓΡΑΜΜΑ ΟΤΙ ΕΥΡΙΣΚΟΜΑΙ ΓΙΑ ΤΗΝ ΑΚΡΙΒΕΙΑ ΤΩΝ ΔΗΛΟΥΜΕ - ΝΩΝ ΟΡΩΝ ΤΟΥ ΑΚΙΝΗΤΟΥ ΜΟΥ ΚΑΙ ΓΙΑ ΤΗΝ ΥΠΑΡΞΗ ΚΑΙ ΤΗΝ ΑΠΟ ΤΟΥ ΔΙ - ΚΑΙΩΜΑΤΟΣ ΜΟΥ ΝΑ ΣΧΗΤΙΣΩ ΤΗΝ ΕΚΔΟΣΗ ΑΔΕΙΑΣ ΔΟΜΗΣΕΩΣ .
Ο ΤΙΤΛΟΣ ΚΤΗΣΕΩΣ (ΣΥΜΒΟΛΑΙΟ) , ΤΟΥ ΕΝ ΛΟΓΩ ΑΚΙΝΗΤΟΥ ΕΙΝΑΙ ΒΑΣΕΙ ΤΟΥ ΥΠ' ΑΡΙΘΜ' 3051/ 14 ΚΥΡΙΟΥ 2009 ΣΥΜΒΟΛΑΙΟΥ ΓΟΝΙΚΟΣ ΠΑΡΟΥΣΙΑ
ΣΤΗΝ ΣΥΜΒΟΛΑΙΟΓΡΑΦΟ ΚΟΝΤΣΑΣ ΠΑΡΑΣΚΕΥΗ Κ. ΚΑΤΣΑΝΟΥ .

Η ΔΗΛΟΥΣΑ ΙΔΙΟΚΤΗΤΗΣ ΤΟΥ ΓΗΠΕΔΟΥ
ΠΑΠΑΚΩΣΤΑ ΚΛΕΟΝΙΚΗ ΤΟΥ ΠΟΛΥΧΡΟΝΗ
Α.Φ.Μ 070884080 Α - Δ ΙΩΑΝΝΙΝΩΝ

ΔΗΛΩΣΗ ΑΓΩΓΩΝ ΥΨΗΛΗΣ ΤΑΣΗΣ ΔΕΗ ΚΑΙ ΡΕΜΑΤΟΣ

ΑΠΟ ΤΟ ΕΙΚΟΝΙΖΟΜΕΝΟ ΣΤΟ ΠΑΡΟΝ ΤΟΠΟΓΡΑΦΙΚΟ ΔΙΑΓΡΑΜΜΑ ΑΚΙΝΗΤΟ ΥΠΟ ΣΤΟΙΧΕΙΑ 19-20-21- ..... 16-17-18-19 , ΕΜΒΑΔΟΥ ΚΑΤΑ ΤΗΝ ΑΠΟΤΥΠΩΣΗ ΤΗΣ ΥΦΙΣΤΑΜΕΝΗΣ ΚΑΤΑΣΤΑΣΗΣ Εγαρ. = 1447,08 μ2 , ΔΕΝ ΔΙΕΡΧΟΝΤΑΙ ΑΕΡΙΟΙ ΥΨΗΛΗΣ ΤΑΣΗΣ ΤΗΣ ΔΕΗ , ΚΑΙ ΤΟΥ ΟΤΕ .
ΕΠΙΣΗΣ ΔΕΝ ΥΠΑΡΧΕΙ ΡΕΜΑ ΣΕ ΑΠΟΣΤΑΣΗ < 20,00 μ.

Ο ΔΗΛΩΝ

ΔΗΛΩΣΗ ΤΟΥ Ν.2308 / 1995

ΤΟ ΓΗΠΕΔΟ ΔΕΝ ΥΠΟΚΕΙΤΑΙ ΣΤΙΣ ΔΙΑΤΑΞΕΙΣ ΤΟΥ Ν.2308 / 1995, ΠΑΤΙ ΔΕΝ ΥΠΑΡΧΕΙ ΚΑΤΑΠΟΤΑΜΙΑΚΗ ΣΤΗΝ ΠΕΡΙΟΧΗ . (ΔΕΝ ΥΠΑΡΧΕΙ ΚΛΕΙΣ) .

ΕΜΒΑΔΟΝ ΓΗΠΕΔΟΥ
ΥΠΟ ΣΤΟΙΧΕΙΑ 19 - 20 - 21 - 2 - 3 - 4 - 5 - 6 - 7 - 13 - 14 - 15 - 16 - 17 - 18 - 19
ΕΜΒΑΔΟΝ Εμετρ = 1447,08 μ2

Κοντ.Μ 8-5-2015
ΕΛΛ. ΔΗΜ. ΣΥΚΕΩΝ
ΔΙΕΥΘ. ΠΟΛΕΟΔΟΜΙΑΣ
Αριθ. Πρωτ. 2015/Δ/Πολ/Κ-2015
ΕΛΕΓΧΘΗΚΕ
ΘΕΩΡΗΘΗΚΕ
ΕΓΚΡΙΘΗΚΕ
Δ/ντρια Πολεοδομίας

Ο ΕΛΕΓΧΩΝ
ΣΤΕΡΓΙΟΣ ΚΑΡΑΪΤΗΣ ΟΣ
ΔΙΟΙΚΗΤΗΣ
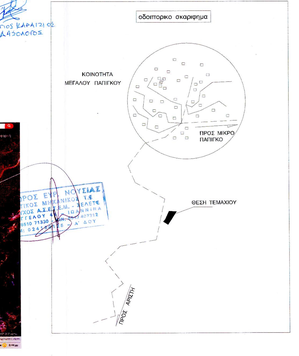
F Print to PDF without this message by purchasing novaPDF (http://www.novapdf.com/)