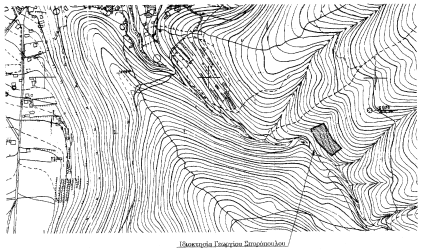

Ιδιοκτησία Γεωργίου Σπυρόπουλου

Απόσπασμα χάρτου Γ.Υ.Σ.
Κλίμα 1 : 5.000

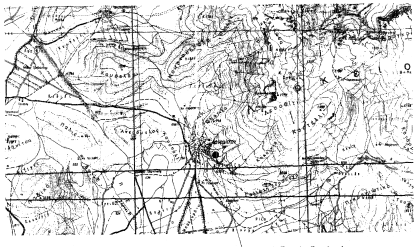

Ιδιοκτησία Γεωργίου Σπυρόπουλου

Απόσπασμα χάρτου Γ.Υ.Σ.
Κλίμα 1 : 50.000

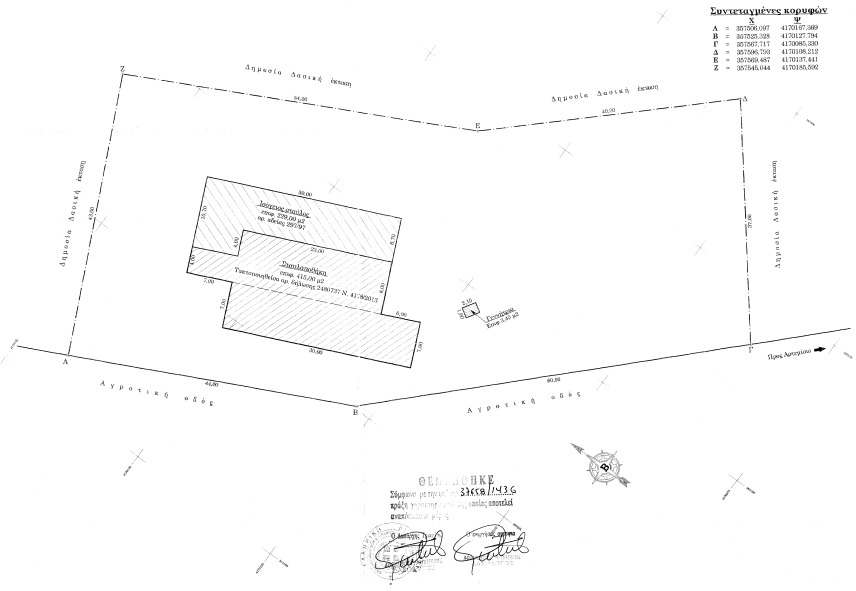

Συντεταγμένες κορυφών

	Χ	Ψ
Α	357590.097	4170197.569
Β	357525.328	4170127.794
Γ	357567.717	4170085.330
Δ	357586.793	4170108.212
Ε	357569.467	4170137.441
Ζ	357545.044	4170185.092

Επιφάνεια αγροτεμαχίου = 4006.31 μ2

Όροι δόμησης

Κάλυψη οικοπέδου	=	25.00 μ.
Κάλυψη εμβαδόν	=	4000.00 μ2
Ποσοστό κάλυψης	=	30%
Συντελεστής δόμησης	=	0.60
Αποστάσεις Δ!	=	10.00 μ.
Μέγιστο ύψος	=	7.00 μ.

Κάλυψη

Επιτρεπομένη
4006.31 Χ 30% = 1201.89 μ2

Υπάρχουσα
30.00 Χ 14.70 = 441.00
30.00 Χ 7.00 = 210.00
Σύνολον 651.00 μ2 < 1201.89

Δόμηση

Επιτρεπομένη
4006.31 Χ 0.60 = 2403.79 μ2

Υπάρχουσα
30.00 Χ 14.70 = 441.00
30.00 Χ 7.00 = 210.00
Σύνολον 651.00 μ2 < 2403.79

Παρατηρήσεις

1. Τα όρια του αγροτεμαχίου ακολουθούν επί τόπου ο υφιστάμενος, και είναι σύμφωνα με την υπ' αριθ. 34475/5.10.1992 άδεια εγκαταστασης συμφυτευτηρίου του Δασαρχείου Τριπόλεως.
2. Οι όροι δόμησης είναι σύμφωνοι με το άρθρο 2 του Π.Δ. της 24.5.1985 (Φ.Ε.Κ. 270/Α/31.5.1985).
3. Το αγροτεμάχιο σφίγγεται, εξω από τη ζώνη των 500.00 μέτρων από το τελος οριθιου πόλεως ή οικισμού προϋφισταμένου του έτους 1923.
4. Το αγροτεμάχιο σφίγγεται εξω από ζώνη Τεχνικου Πολεοδομικου Σχεδιασμού (Γ.Π.Σ.).
5. Το αγροτεμάχιο σφίγγεται εξω από οριοθετημένη περιοχή του δικτύου NATURA 2000.
6. Οι περιστερικοί τοίχοι εντός των αγροτεμαχίων είναι καταρρεύσεις από τοφρεντεναθεδαφή.
7. Η επικάλυψη των κτισμάτων είναι εν μέρει από σιέγη με κεραμίδια και εν μέρει από σιέγη με λαμαρίνες.
8. Τα τμήματα των εγκεκριμένων επιφανειας 226.00 μ2 αντιγράφει σύμφωνα με την υπ' αριθ. 297/97 άδεια οικοδομής, ενώ τα υπόλοιπα τμήμα επιφανειας 415.00 μ2, καθώς και ο χάρης εγκαταστασης γεννήτριας επιφ. 3.45 μ2 νομιμοποιήθηκαν με την υπ' αριθ. 2486737/16.4.2014 άδεια του Ν. 4178/2013.
9. Οι αναφερόμενες επί του τοπογραφικού διαγράμματος συντεταγμένες είναι σύμφωνα με το σύστημα ΕΓΣΑ'87

Δήλωση Ν. 651/77

Δηλώνεται ότι το αγροτεμάχιο Α.Β.Γ.Δ.Ε.Ζ.Α. επιφανειας **4.006.31** μ2 είναι άρτιο και οικοδομήσιμο, δεν αποτελούσται από συνεχομένη έκταση του αυτου ιδιοκτήτη και δεν υπάιρχουν στις εαφαρής γής και χρήματος ως και τις λοιπες διατάξης του Ν. 1337/83.

Επίσης το αγροτεμάχιο δεν σφίγγεται πλησίον μετρου ή γραμμής μεταφοράς ρεύματος υψηλής τάσεως της Δ.Ε.Η.

Τρίπολη / 19 / 5 / 2014
Ο δηλών

Δήλωση ιδιοποίησης ορίων

Ο υπογράφων Γεώργιος Ν.ιος Σπυρόπουλος εφαπτόμενος του υπό τα στοιχεία **Α.Β.Γ.Δ.Ε.Ζ.Α.** αγροτεμαχίου επιφανείας **4.006.31** μ2, δηλώ ότι έχω ιδιοποιήσει τα όρια αυτου στα οποία και ότι αυτά είναι τα σφίγγοντα.

Τρίπολη 19 / 5 / 2014
ο δηλών

"ΟΙΚΟΔΟΜΟΤΕΧΝΙΚΗ" Κ. ΚΛΑΔΟΥΡΗΣ & ΣΙΑ Ε.Ε.
ΜΕΛΕΤΕΣ ΕΠΙΒΛΕΨΕΙΣ ΚΑΤΑΣΚΕΥΕΣ
Β. Δεκαβάλα αρ. 4 ΤΡΙΠΟΛΗ
Τηλ. 6977469885 τηλ.- fax 2710242245 email: kkladouris@gmail.com

Εργοδότης	Γεώργιος Σπυρόπουλος
Έργο	Αποτύπωση ιδιοκτησίας
Θέση	Οδός: Αγροτική αριθ. Θέση: Καραντζούς Γκορτσιά Περιοχή: Αρτεμισίου Μαντινείας Δήμος: Τριπόλεως
Αριθμός μελέτης	543α
Μελέτη	
Σχέδιο	Τοπογραφικό διάγραμμα
Αριθμός σχεδίου	Τ 1
Μελετητής	Ιωάννης Τρεχανάς πολιτικός μηχανικός
Ημερομηνία : 19 / 5 / 2014 Ο συντάξας	Αριθμός αδειών 297/1997
Κλίμακες	1 : 250