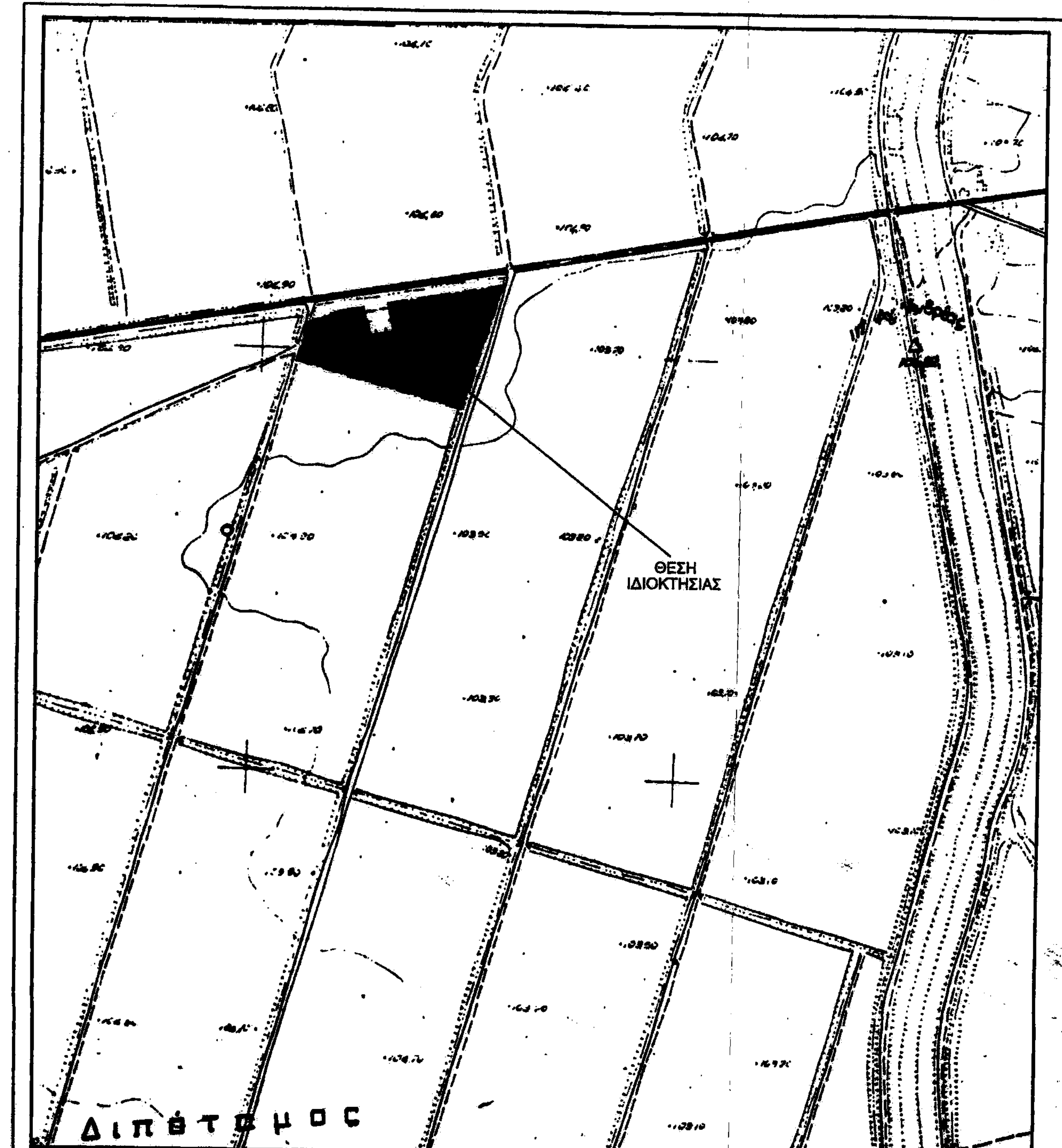
ΘΕΣΗ ΙΔΙΟΚΤΗΣΙΑΣ
Διπότομος

ΑΠΟΣΠΑΣΜΑ ΧΑΡΤΗ ΓΥΣ - ΑΡ. ΧΑΡΤΗ 6307-3
ΚΛΙΜΑΚΑ 1:5000

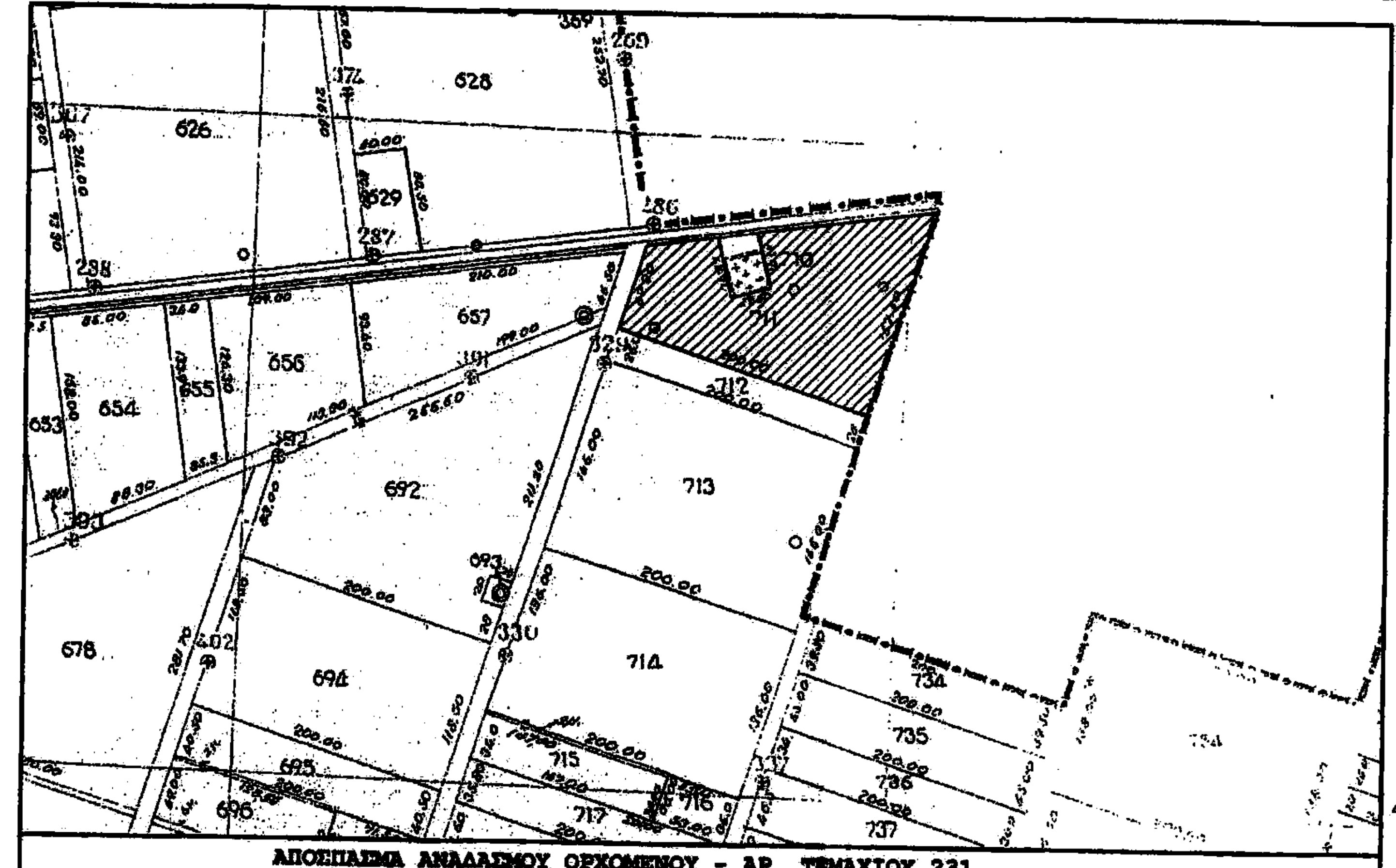
626
625
637
657
555
554
692
713
714
694
678
755
754

ΑΠΟΣΠΑΣΜΑ ΑΝΑΔΑΣΜΟΥ ΟΡΧΟΜΕΝΟΥ - ΑΡ. ΤΕΜΑΧΙΟΥ 231
ΚΛΙΜΑΚΑ 1:5000

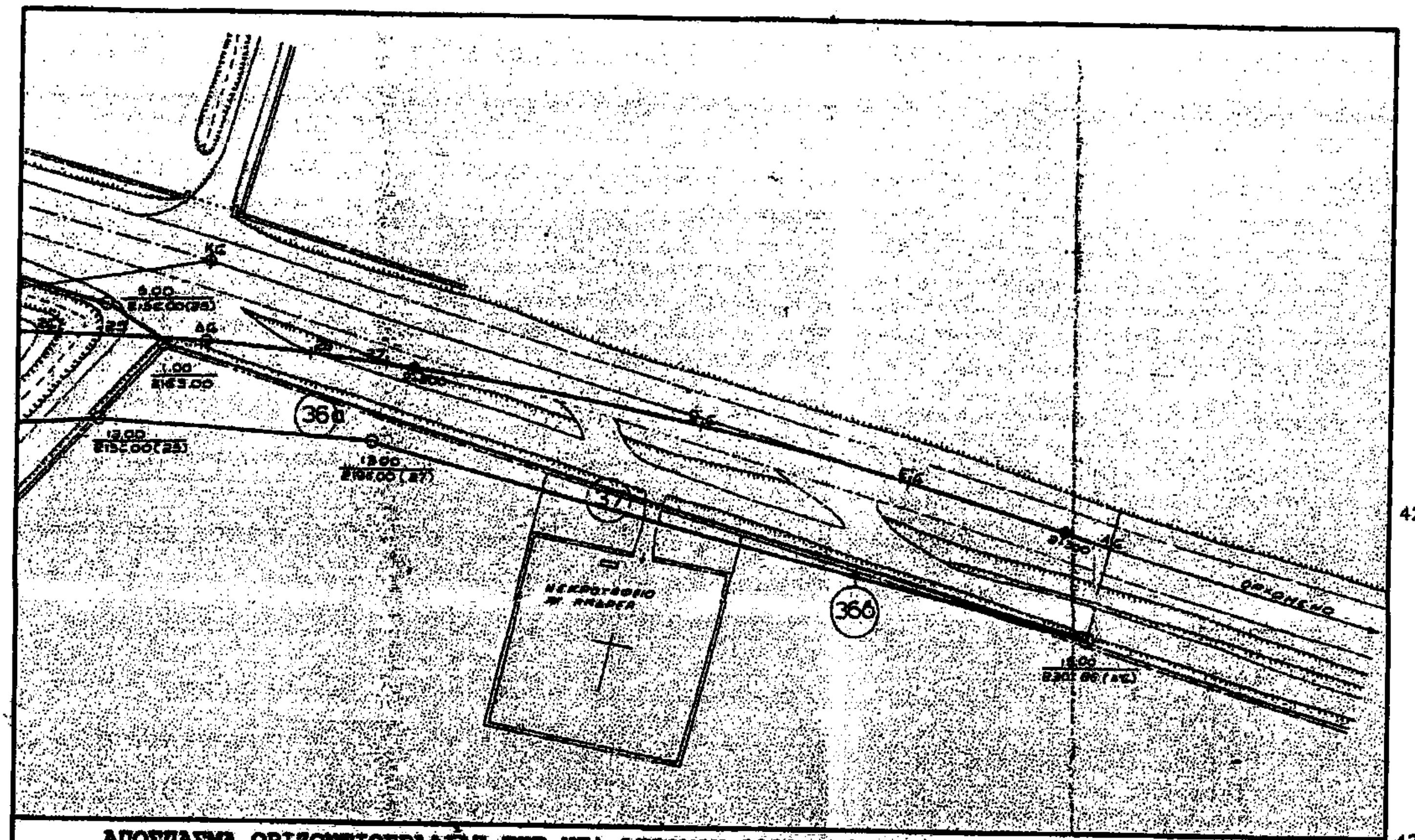

ΑΠΟΣΠΑΣΜΑ ΟΡΙΖΟΝΤΙΟΓΡΑΦΙΑΣ ΤΗΣ ΥΠ' ΑΡΙΘΜΟΝ 1028947/2282/001/17-4-92 ΑΠΑΛΛΟΤΡΙΩΣΗΣ
ΚΛΙΜΑΚΑ 1:1000

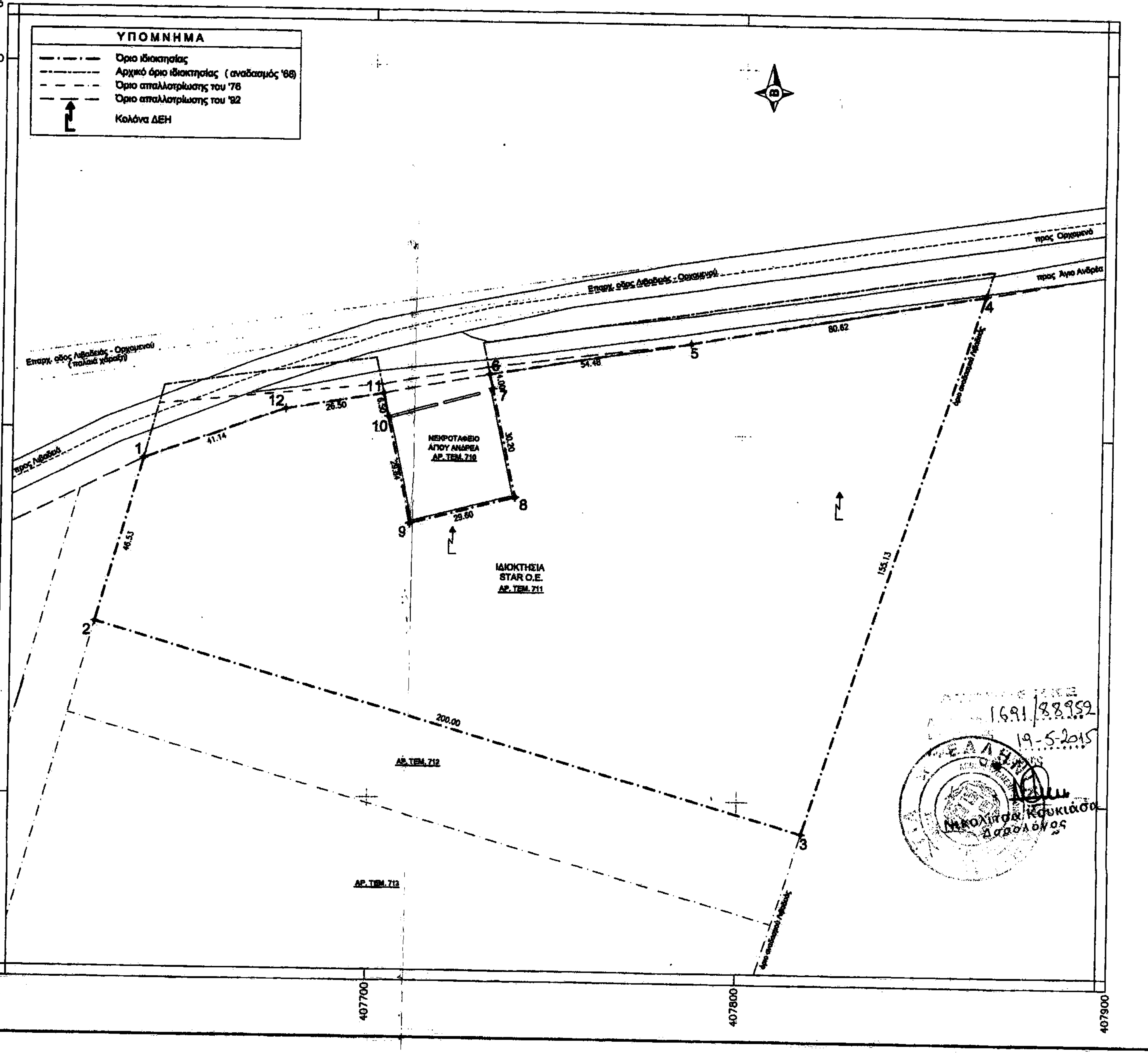
ΥΠΟΜΝΗΜΑ
Όριο ιδιοκτησίας
Αρχικό όριο ιδιοκτησίας (αναδασμός '68)
Όριο απαλλοτρίωσης του '76
Όριο απαλλοτρίωσης του '92
Κολόνα ΔΕΗ
4258415
4258400
4258300
4258200
4258150
407600
407700
407800
407900
Επαρχ. οδος Λιβαδειάς - Ορχομενού (παλαιά χάραξη)
Επαρχ. οδος Λιβαδειάς - Ορχομενού
προς Λιβαδειά
προς Άγιο Ανδρέα
1
2
3
4
5
6
7
8
9
10
11
12
41.14
26.50
54.48
80.62
46.33
200.00
155.13
30.20
29.60
29.84
6.50
4.00
ΝΕΚΡΟΤΑΦΕΙΟ ΑΓΙΟΥ ΑΝΔΡΕΑ
ΑΡ. ΤΕΜ. 710
ΙΔΙΟΚΤΗΣΙΑ STAR O.E.
ΑΡ. ΤΕΜ. 711
ΑΡ. ΤΕΜ. 712
ΑΡ. ΤΕΜ. 713

1691/88959
19-5-2015
Νικολίτσα Κουκιάσα
Δασολόγος

Συντεταγμένες ορίων Κληροτεμαχίου

Σημείο	X (m)	Y (m)	Σημείο	X (m)	Y (m)	Σημείο	X (m)	Y (m)
1	407638.0508	4258291.9457	2	407625.5686	4258247.1252	3	407817.6526	4258191.4139
4	407865.1788	4258339.0810	5	407785.7912	4258325.0493	6	407732.0907	4258315.8929
7	407732.9314	4258311.9822	8	407739.2790	4258282.4553	9	407710.6483	4258274.9423
10	407704.2599	4258304.0954	11	407702.8938	4258310.4502	12	407676.8083	4258305.7812

Κληροτεμάχιο 711, Σημεία: 11, Εμβαδόν: 19.930,00 τμ

1 2 3 4 5 6 7 8 9 10 11

πλευρά	Μήκος (m)	πλευρά	Μήκος (m)	πλευρά	Μήκος (m)	πλευρά	Μήκος (m)
1 - 2	46.33	2 - 3	200.00	3 - 4	155.13	4 - 5	80.62
5 - 6	54.48	6 - 7	4.00	7 - 8	30.20	8 - 9	29.60
9 - 10	29.84	10 - 11	6.50	11 - 1	41.14		

- Εμβαδόν βάσει κτηματογραφικού Διαγράμματος
  E= 21.640,00 τμ
- Απαλλοτρίωση 57451/191/10-11-1975 Απ. Νομ. (ΦΕΚ 402/3-12-76)
  Εαπαλ/σης = 1240,00 τμ
- Απαλλοτρίωση 1028947/2282/0010/17-4-92 ΚΥΑ (ΦΕΚ 462/20-5-92)
  Εαπαλ/σης = 420,00 + 50,00 = 470,00 τμ
- Τελικό εμβαδόν Κληροτεμαχίου
  E(1,2,3,4,5,6,7,8,9,10,11,12,1)= 19.930,00 τμ
- Το κληροτεμάχιο απέχει 550 m απο τα όρια του οικισμού Αγίου Ανδρέα
- Το εμβαδόν υπολογίστηκε με τη βοήθεια των ορθογωνικών συντεταγμένων των κορυφών του.
- Τα όρια υποδείχθηκαν απο τον ιδιοκτήτη.
- Η εξάρτηση απο το ΕΓΣΑ '87 πραγματοποιήθηκε με σύστημα GPS και κάνοντας χρήση του τριγωνομετρικού σημείου της Γ.Υ.Σ. "ΜΕΡΕΜΕΤΟΥΣΑ" (188103) με συντεταγμένες (x,y,H) = (406384.865, 4255014.581, 201.27)
- Ελληνικό Γεωδαιτικό Σύστημα Αναφοράς (ΕΓΣΑ '87).
  Συντελεστης κλίμακας σ=0,9996

ΔΗΛΩΣΗ ΙΔΙΟΚΤΗΤΩΝ

Οι υπογράφωντες ιδιοκτήτες του αγροτεμαχίου με στοιχεία (1,2,3,4,5,6,7,8,9,10,11,12,1), δηλώνουμε ότι τα όρια υπεδείχθησαν από εμάς και είναι ορθά.

Ημερομηνία

Υπογραφή

ΥΠΕΥΘΥΝΗ ΔΗΛΩΣΗ ΜΗΧΑΝΙΚΟΥ 651/77

Ο παρακάτω υπογράφων μηχανικός ΒΑΣΙΛΕΙΟΣ ΚΟΒΑΝΗΣ δηλώνω υπεύθυνα και εν γνώσει του νόμου περί ψευδούς δηλώσεως, ότι το υπό στοιχεία (1,2,3,4,5,6,7,8,9,10,11,12,1) αγροτεμάχιο επιφάνειας E=21.640,00 τμ σύμφωνα με τους τίτλους ιδιοκτησίας και E=19.930,00 τμ μετα απο την απαλλοτρίωση της επαρχιακής οδού Λιβαδειάς-Ορχομενού, βρίσκεται εκτός σχεδίου πόλεως στη θέση Αναδασμός Λιβαδειάς του Καλλικρατικού Δήμου Λεβαδέων και είναι άρτιο και οικοδομήσιμο σύμφωνα με τις ισχύουσες πολεοδομικές διατάξεις.

Ημερομηνία

Υπογραφή

ΤΕΧΝΙΚΟ ΓΡΑΦΕΙΟ

ΚΟΒΑΝΗΣ ΒΑΣΙΛΕΙΟΣ ΔΙΠΛΩΜ. ΠΟΛΙΤΙΚΟΣ ΜΗΧΑΝΙΚΟΣ
ΛΟΥΚΑ ΝΙΚΑΙΝΑ 32Α
ΛΙΒΑΔΕΙΑ
ΤΗΛ: 22610-81009 / 6937205487
FAX: 22610-81009

ΕΡΓΟΔΟΤΗΣ: STAR O.E.

ΕΡΓΟ: ΟΡΙΖΟΝΤΙΟΓΡΑΦΙΚΗ ΑΠΟΤΥΠΩΣΗ ΙΔΙΟΚΤΗΣΙΑΣ

ΘΕΣΗ: ΕΚΤΟΣ ΣΧΕΔΙΟΥ - ΑΝΑΔΑΣΜΟΣ ΛΙΒΑΔΕΙΑΣ
ΚΑΛΛΙΚΡΑΤΙΚΟΣ ΔΗΜΟΣ ΛΕΒΑΔΕΩΝ
ΜΑΡΑΘΙΑΣ

ΜΕΛΕΤΗΤΗΣ: ΚΟΒΑΝΗΣ ΒΑΣΙΛΕΙΟΣ ΠΟΛ. ΜΗΧΑΝΙΚΟΣ

ΜΕΛΕΤΗ: ΤΟΠΟΓΡΑΦΙΚΗ

ΑΡΙΘΜΟΣ ΣΧΕΔΙΟΥ T-1

ΘΕΜΑ ΣΧΕΔΙΟΥ: ΤΟΠΟΓΡΑΦΙΚΟ ΔΙΑΓΡΑΜΜΑ

ΧΡΟΝΟΣ ΜΕΛΕΤΗΣ ΜΑΡΤΙΟΣ 2014

ΚΛΙΜΑΚΑ 1:1000

ΕΓΚΡΙΣΗ ΥΠΗΡΕΣΙΑΣ

ΥΠΟΓΡΑΦΗ - ΣΦΡΑΓΙΔΑ

ΚΟΒΑΝΗΣ Δ. ΒΑΣΙΛΕΙΟΣ
ΔΙΠΛΩΜΑΤΟΥΧΟΣ ΠΟΛΙΤΙΚΟΣ ΜΗΧΑΝΙΚΟΣ