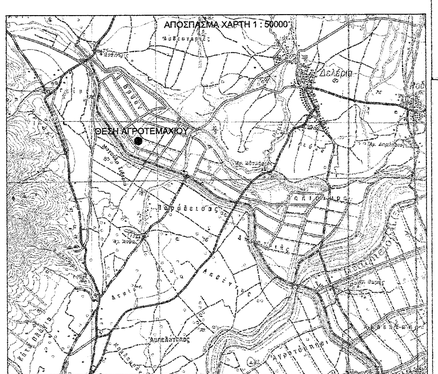

ΚΤΗΜΑΤΟΓΡΑΦΙΚΟ ΔΙΑΓΡΑΜΜΑ

ΕΛΛΗΝΙΚΗ ΔΗΜΟΚΡΑΤΙΑ

Α.Π. : 000136

ΥΠΟΥΡΓΕΙΟ ΠΕΡΙΒΑΛΛΟΝΤΟΣ ΕΝΕΡΓΕΙΑΣ ΚΑΙ ΚΛΙΜΑΤΙΚΗΣ ΑΛΛΑΓΗΣ
ΚΤΗΜΑΤΟΛΟΓΙΚΟ ΓΡΑΦΕΙΟ: ΤΥΡΝΑΒΟΥ
ΝΟΜΟΣ: ΛΑΡΙΣΑΣ
ΔΗΜΟΣ/ΚΟΙΝΟΤΗΤΑ: ΤΥΡΝΑΒΟΥ
ΦΥΛΛΟ ΧΑΡΤΟΥ: 3820-11040
ΚΩΔΙΚΟΙ ΑΡΙΘΜΟΙ ΕΘΝΙΚΟΥ ΚΤΗΜΑΤΟΛΟΓΙΟΥ: 311521606005,311521606009

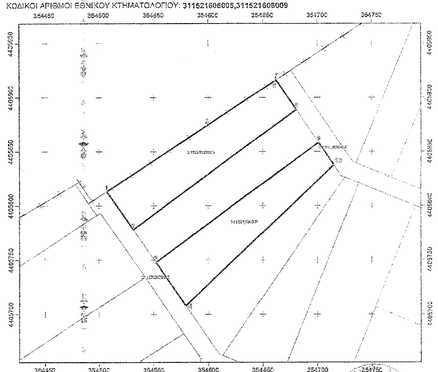

ΚΛΙΜΑΚΑ 1:2000

Τοπογράφος Μηχανικός
Κ.Ο.Χ. 11-3-2015

ΥΠΟΜΝΗΜΑ

- Όριο Δήμου / Κοινότητας (περιοχή ΠΑΟ/1987)
- Ορός νεωτερισμού
- Όριο κτιρίου/ών που ψηφίζει το ανάστημα
- Όριο αποκλειστικής χρήσης κάθετης ιδιοκτησίας
- Ζώνη Δασικής

Ελληνικό Γεωδαιτικό Σύστημα Αναφοράς 1987 (Ε.Γ.Σ.Α. '87)
Ελκοειδές ύψος Ζαντεσίου: 1000,00 μ.υ.
Συντελεστής Κλίμακας γραμμικής παραμόρφωσης περιοχής Κ= 0.996860

11.07.2015

ΕΘΝΙΚΟ ΚΤΗΜΑΤΟΛΟΓΙΟ
ΚΤΗΜΑΤΟΛΟΓΙΚΟ ΓΡΑΦΕΙΟ: ΤΥΡΝΑΒΟΥ
Χρησιμοποιείται το Ελληνικό Γεωδαιτικό Σύστημα Αναφοράς 1987 (Ε.Γ.Σ.Α. '87) με τα παρακάτω χαρακτηριστικά:
Ελλειψοειδές Αναφοράς GRS 80 (α = 6 378 137 m, 1/f=298.257222101)
Προβολή: Εγκάρσια Μερκατορική
Κεντρικός Μεσημβρινός λ0 = 24° 00' 00" με Κ=0.9996
Τεταγμένη Κεντρικού Μεσημβρινού: = 500 000 m
Γεωγραφικό πλάτος: 0°00' 00"

ΠΑΡΑΤΗΡΗΣΕΙΣ
Α) Η ακρίβεια των παρακάτω συντεταγμένων είναι αυτή που ορίζεται από τις τεχνικές προδιαγραφές του Εθνικού Κτηματολογίου, με τις οποίες συνάχθηκαν τα κτηματολογικά διαγράμματα.
Β) Τα πλήθος των δεκαδικών ψηφίων στις συντεταγμένες δεν υποδηλώνει την ακρίβειά τους, αλλά δίφτα ώστε να ελαχιστοποιηθεί τυχόν σφάλμα στρογγυλοποίησης στον υπολογισμό του εμβαδού
Γ) Η κλίμακα απεικόνισης του κτηματογραφικού διαγράμματος εξαιτίας του ευκρίνειας του σχεδίου και δεν αντιστοιχεί απαραίτητα στην ακρίβεια συλλογής των δεδομένων.

Τα γραμμικά στοιχεία των οικοπέδων με ΚΑΕΚ 311521606005,311521606009 είναι τα ακόλουθα:

ΣΥΝΤΕΤΑΓΜΕΝΕΣ ΚΟΡΥΦΩΝ		
ΑΑ	X	Y
1	354507.229	4405813.195
2	354551.350	4405778.156
3	354532.748	4405747.622
4	354519.448	4405756.021
5	354394.790	4405673.570
6	354509.440	4405914.880
7	354662.182	4405916.043
8	354635.555	4405888.802
9	354701.269	4405858.384
10	354715.523	4405837.591

ΕΜΒΑΔΟ ΓΕΩΤΕΜΑΧΙΩΝ: 311521606005 = 7001.42 τ.μ.
311521606009 = 6804.97 τ.μ.

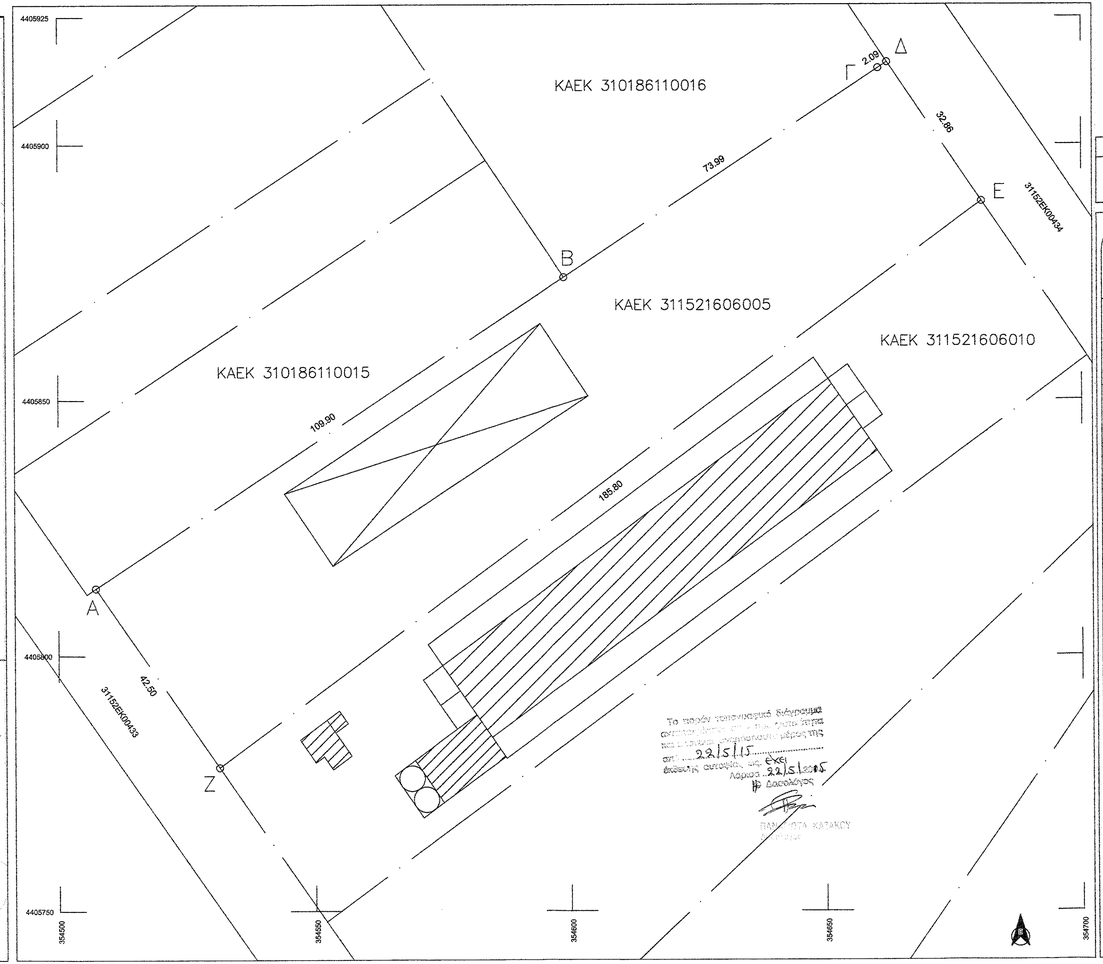

Το παρόν τοπογραφικό διάγραμμα
ανάστημα ... στο πλαίσιο της
... υπόχρεος
σήμ. 22/5/15
ΕΚΕΚ
22/5/2015
Λάρισα
Δασολόγος

ΠΑΝΑΓΙΩΤΑ ΚΑΤΑΚΟΥ

ΥΠΟΜΝΗΜΑ

- ΟΡΙΟ ΑΓΡΟΤΕΜΑΧΙΟΥ
- ΚΤΗΝΟΤΡΟΦΙΚΟ ΚΤΙΣΜΑ

ΕΡΓΟΔΟΤΗΣ	ΕΡΓΟ
ΒΡΑΚΑΣ ΠΑΝΑΓΙΩΤΗΣ ΤΟΥ	ΑΔΕΙΑ ΕΓΚΑΤΑΣΤΑΣΗΣ ΝΕΑΣ ΚΤΗΝΟΤΡΟΦΙΚΗΣ ΜΟΝΑΔΑΣ
ΔΗΜΟΣ	**ΘΕΣΗ**
ΤΥΡΝΑΒΟΥ	ΘΕΣΗ " ΚΑΜΠΥΛΑΓΑ" ΣΤΗΝ Τ.Κ. ΤΥΡΝΑΒΟΥ
ΜΕΛΕΤΗΤΗΣ	**ΘΕΜΑ ΣΧΕΔΙΟΥ** / **ΚΛ. ΣΧΕΔΙΟΥ**
ΚΑΡΑΒΙΔΕΣ ΓΙΩΡΓΟΣ ΤΟΥ ΝΙΚΟΛΑΟΥ Τοπογράφος Μηχανικός Τ.Ε.	ΤΟΠΟΓΡΑΦΙΚΟ ΔΙΑΓΡΑΜΜΑ 1/500 ΑΠΟΣΠΑΣΜΑ ΧΑΡΤΗ ΠΕΡΙΟΧΗΣ 1/50000

ΕΠΙΦΑΝΕΙΑ ΑΓΡΟΤΕΜΑΧΙΟΥ		ΣΥΝΤΕΤΑΓΜΕΝΕΣ ΚΟΡΥΦΩΝ ΑΓΡΟΤΕΜΑΧΙΟΥ		
Ε [Α,Β,Γ,Δ,Ε,Ζ,Α] = 7.001,42 τ.μ.		Α	354507,229	4405813,195
		Β	354598,790	4405873,970
		Γ	354660,440	4405914,880
		Δ	354662,182	4405916,043
		Ε	354680,555	4405888,802
		Ζ	354531,288	4405778,156
ΚΛΙΜΑΚΑ	1/500 , 1/50000			

ΒΕΒΑΙΩΣΗ Ν. 651/77 & Ν. 2242/94

Ο Υπογράφων, Καραβιδές Γιώργος, Τοπογράφος Μηχανικός Τ.Ε., βεβαιώνω ότι :

1. Τα όρια υποδείχτηκαν από τον ιδιοκτήτη Βράκα Παναγιώτη.
2. Το αγροτεμάχιο Ε βρίσκεται εντός του Αναδασμού "Καμπύλαγα" (τμχ 43) στην κτηματική περιφέρεια της Τ.Κ. Τυρνάβου του Δήμου Τυρνάβου.
3. Το εν λόγω αγροτεμάχιο δεν υπάγεται στις διατάξεις του Ν.1337/83 και επομένως δεν οφείλει εισφορά σε γη και χρήμα.

ΗΜΕΡΟΜΗΝΙΑ - ΘΕΩΡΗΣΗ	ΥΠΟΓΡΑΦΗ - ΣΦΡΑΓΙΔΑ ΜΗΧΑΝΙΚΟΥ
ΑΠΡΙΛΙΟΣ 2015 Το παρόν τοπογραφικό διάγραμμα ... στο πλαίσιο της ... υπόχρεος σήμ. 22/5/15 ΕΚΕΚ 22/5/2015 Λάρισα Δασολόγος ΠΑΝΑΓΙΩΤΑ ΚΑΤΑΚΟΥ	ΓΕΩΡΓΙΟΣ ΝΙΚ. ΚΑΡΑΒΙΔΕΣ ΠΤΥΧΟΣ ΤΟΠΟΓΡΑΦΟΥ ΜΗΧΑΝΙΚΟΣ Τ.Ε. Α.Μ./ΕΕΤΕΜ: 41586 ΒΕΛΙΚΑ ΜΕΔΙΒΟΙΑΣ ΤΗΛ. 6936 173743 - 2410 254793 Α.Φ.Μ. 124507021 Α' ΔΟΥ ΛΑΡΙΣΑΣ (ΛΑΡΙΣΑ - ΕΛΑΣΣΟΝΑΣ - ΤΥΡΝΑΒΟΥ) Τηλ. επικοινωνίας 6945858714