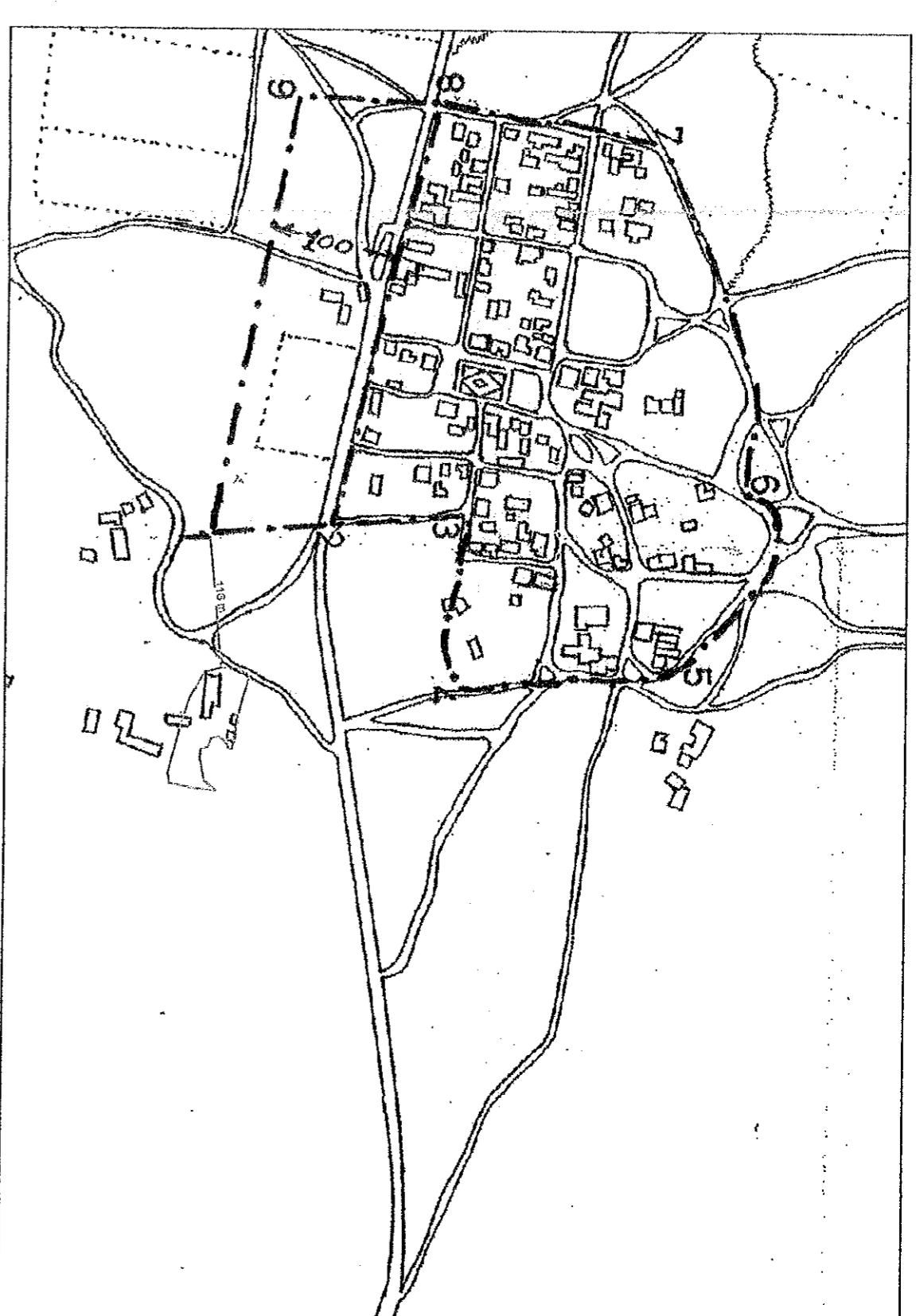

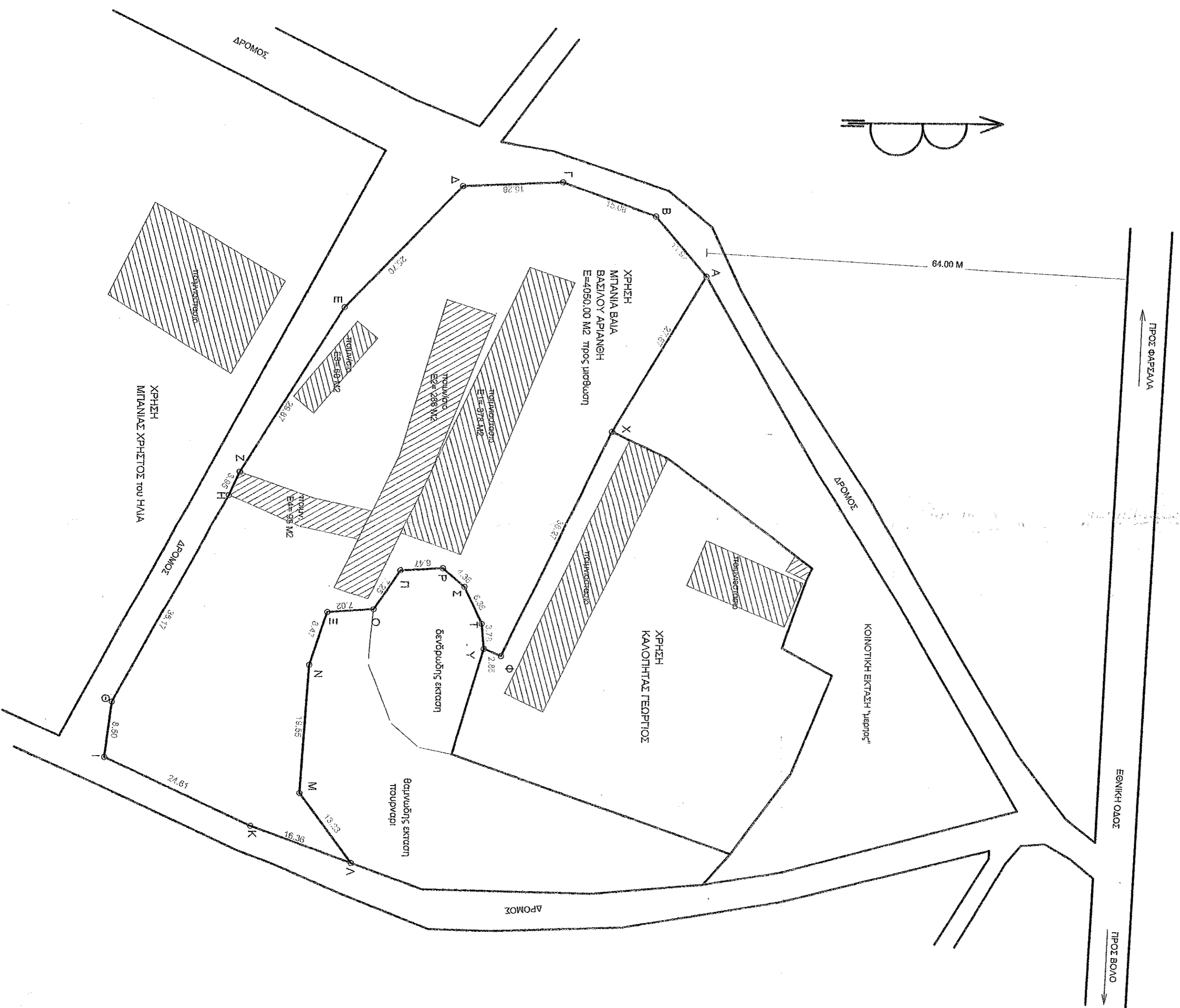


ΤΟΠΟΓΡΑΦΙΚΟ ΔΗΜ. ΕΚΤΑΣΗΣ ΠΡΟΣ ΜΙΣΘΩΣΗ ΓΙΑ ΚΤΗΝΟΤΡΟΦΙΚΗ ΕΚΜΕΤΑΛΛΕΥΣΗ

Κλίμακας 1:500



ΟΡΙΑ ΟΙΚΙΣΜΟΥ

ΕΛΛΗΝΙΚΗ ΔΗΜΟΚΡΑΤΙΑ
ΥΠΟΥΡΓΕΙΟ ΠΕΡΙΧΕΙΡΣΗΣ ΧΩΡΟΥ
Ο Αρμόδιος
[Signature]
29-5-18

ΣΥΝΤΕΤΝΕΣ ΕΓΓΩ 1987

Α	X	Y
A	378989.00	4349530.87
B	378989.94	4349523.12
F	378984.81	4349503.94
Δ	378986.46	4349493.67
E	378983.95	4349475.82
Z	378983.27	4349459.56
H	378982.87	4349459.28
Θ	378984.56	4349440.84
I	378972.99	4349439.74
K	378983.35	4349462.06
Λ	378989.89	4349477.46
M	378978.30	4349489.54

ΣΥΝΤΕΤΝΕΣ ΕΓΓΩ 1987

N	X	Y
N	378986.78	4349470.86
E	378980.75	4349473.56
O	378980.27	4349480.56
Π	378944.21	4349464.56
P	378943.85	4349491.02
Ξ	378946.88	4349464.35
T	378952.42	4349497.09
Υ	378959.19	4349497.48
Φ	378957.25	4349502.10
X	378922.76	4349516.89

ΥΠΟΜΝΗΜΑ

- Όπου βεβαιώνεται εκτός ορίων το βάλεις Π.Δ. 243.5.1985
ΦΕΚ 270 Δ.Ν.Ν. 32.12.81, 12.03.82Κ 308Δ.
Άρτησης 45/4000- 26/4000 αυτοτοπογραφική 10%
βάρυνση 0.20 υψός 7.50 μ2, αυτοτοπογραφική 10%
2. Εμβαδόν γηπέδου Ε=4050,00 μ2
- Εμβαδόν κτισμάτων Ε1=378 μ2 Ε2=266 μ2 Ε3=80 μ2 Ε4=95 μ2
- Εμβαδόν κτισμάτων Ε1=378 μ2 Ε2=266 μ2 Ε3=80 μ2 Ε4=95 μ2

Αποτύπωση με GPS και ουσίωμα ΗΕΡΟΣ

ΔΗΛΩΣΗ Ν. 651/1977

Ο υπογεγραμμένος δηλώνει δηλώνω ότι η δηλωμένη έκταση (μειρητή Ε=4050 μ2) ανήκει εκτός ορίων οικισμού ΠΑΛΑΙΟΜΕΛΙΟΥ και εκτός οριζοπέδου και είναι άγρια και οικοδομήσιμη.
Δεν υπάρχει στις διατάξεις του Ν. 1337/1983, άνω διαβέβαια στο τον αγρο βάρυνση υψήτης τάσης ΔΕΗ η οποία ενδεχόμενα αργότερα, αφού η σε αποστολή ληξοκαπνη των 20 μ, από αυτόν δεν διαγράφεται βεβαιώνεται κτισμάτων βεβαιώνεται σε περιοχή που έχει κτισθεί από κτηνοτροφική, η περιοχή δεν έχει ενταχθεί στις διατάξεις του άρθρου κτισμάτων, δεν βεβαιώνεται εντός γύνης βελτίως προαγωγής NATURA

Τοπογράφος
Π.Ε. ΠΟΛΙΩΝ, ΗΡΑΚΛΕΙΟΝ

ΕΡΓΟΔΟΤΗΣ: ΜΙΣΘΩΤΕΣ ΜΠΑΝΙΑ ΒΑΙΑ ΒΑΣΙΛΟΥ ΑΡΙΑΝΩΗ (σύζυγος Μπαγιά Κυρία)	ΕΡΓΟΔΟΤΗΣ: ΜΙΣΘΩΤΕΣ ΜΠΑΝΙΑ ΒΑΙΑ ΒΑΣΙΛΟΥ ΑΡΙΑΝΩΗ (σύζυγος Μπαγιά Κυρία)
ΕΡΓΟ: ΤΟΠΟΓΡΑΦΙΚΟ ΓΙΑ ΚΤΗΝΟΤΡΟΦΙΚΗ ΜΟΝΑΔΑ	ΕΡΓΟ: ΤΟΠΟΓΡΑΦΙΚΟ ΔΗΜΟΤΙΚΗΣ ΕΚΤΑΣΗΣ ΠΡΟΣ ΜΙΣΘΩΣΗ ΓΙΑ ΚΤΗΝΟΤΡΟΦΙΚΗ ΜΟΝΑΔΑ
ΘΕΤΗ: ΠΑΛΑΙΟΜΕΛΙΟΥΣ -ΔΗΜΟΥ ΦΑΡΕΣΑΔΩΝ	ΘΕΤΗ: ΠΑΛΑΙΟΜΕΛΙΟΥΣ -ΔΗΜΟΥ ΦΑΡΕΣΑΔΩΝ
ΜΕΤΕΤΗΤΗΣ: ΤΕΧΝΙΚΗ ΥΠΗΡΕΣΙΑ ΔΗΜΟΥ ΦΑΡΕΣΑΔΩΝ	ΜΕΤΕΤΗΤΗΣ: ΤΕΧΝΙΚΗ ΥΠΗΡΕΣΙΑ ΔΗΜΟΥ ΦΑΡΕΣΑΔΩΝ
ΘΕΜΑ ΕΞΕΛΟΓΩ: ΤΟΠΟΓΡΑΦΙΚΟ	ΘΕΜΑ ΕΞΕΛΟΓΩ: ΤΟΠΟΓΡΑΦΙΚΟ
ΚΑΙΝΑΚΑ: ΧΡΩΜΟΣ ΜΕΤΕΤΗΣ: Ο ΒΟΥΤΑΓΙΑΣ	ΚΑΙΝΑΚΑ: ΧΡΩΜΟΣ ΜΕΤΕΤΗΣ: Ο ΒΟΥΤΑΓΙΑΣ
ΜΑΙΟΣ 2018	ΜΑΙΟΣ 2018
ΑΡΙΘΜΟΣ ΕΓΓΩ: Α1	ΑΡΙΘΜΟΣ ΕΓΓΩ: Α1