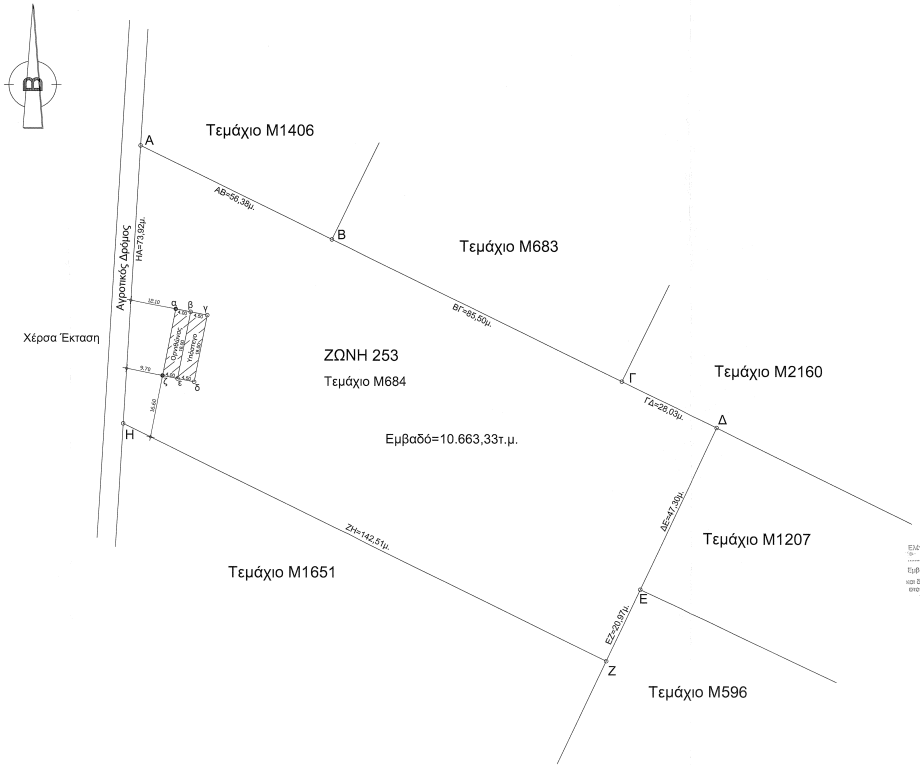

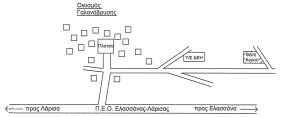

ΟΔΟΙΠΟΡΙΚΟ ΣΚΑΡΙΦΗΜΑ

ΑΠΟΣΠΑΣΜΑ ΑΠΟ ΟΡΘΟΦΩΤΟΧΑΡΤΗ ΤΗΣ ΕΘΝΙΚΟ ΚΤΗΜΑΤΟΛΟΓΙΟ ΚΑΙ ΧΑΡΤΟΓΡΑΦΗΣΗ Α.Ε. ΚΛΙΜΑΚΑΣ 1:20000

ΘΕΣΗ ΑΓΡΟΤΕΜΑΧΙΟΥ



ΤΟΠΟΓΡΑΦΙΚΟ ΔΙΑΓΡΑΜΜΑ ΑΓΡΟΤΕΜΑΧΙΟΥ ΠΟΥ ΕΥΡΙΣΚΕΤΑΙ ΣΤΗΝ ΚΤΗΜΑΤΙΚΗ ΠΕΡΙΦΕΡΕΙΑ ΤΗΣ Τ.Κ. ΓΑΛΑΝΟΒΡΥΣΗΣ ΤΟΥ ΔΗΜΟΥ ΕΛΑΣΣΟΝΑΣ
ΙΔΙΟΚΤΗΣΙΑΣ: ΓΕΩΡΓΙΑΔΗ ΑΡΗ

ΤΟ ΠΑΡΟΝ ΑΓΡΟΤΕΜΑΧΙΟ ΕΥΡΙΣΚΕΤΑΙ ΕΝΤΟΣ ΤΟΥ ΕΝΙΑΙΟΥ ΕΚΟΥΣΙΟΥ ΑΝΑΛΑΣΜΟΥ ΑΓΡΟΚΤΗΜΑΤΩΝ ΕΛΑΣΣΟΝΑΣ-ΤΣΑΡΙΤΣΑΝΗΣ-ΣΤΕΦΑΝΟΒΟΥΝΟΥ ΚΑΙ ΓΑΛΑΝΟΒΡΥΣΗΣ ΣΤΗ ΖΩΝΗ 253 ΚΑΙ ΕΧΕΙ ΑΡΙΘΜΟ ΜΕΡΙΔΑΣ 684 ΜΕ ΙΔΙΟΚΤΗΤΗ ΜΕΡΙΔΑΣ ΤΟΝ ΚΑΡΑΜΗΤΡΟ ΧΡΗΣΕΤΟ ΤΟΥ ΔΗΜΗΤΡΙΟΥ

ΕΜΒΑΔΟ ΑΓΡΟΤΕΜΑΧΙΟΥ(Α.Β.Γ.Δ.Ε.Ζ.Η.Α)=10.663,33τ.μ.

ΤΟ ΣΥΝΟΛΟ ΤΩΝ ΚΤΙΣΜΑΤΩΝ ΠΟΥ ΥΠΑΡΧΟΥΝ ΕΝΤΟΣ ΤΟΥ ΓΗΠΕΔΟΥ ΕΙΝΑΙ ΠΡΟΧΕΙΡΕΣ ΣΥΛΙΝΕΣ ΚΑΤΑΣΚΕΥΕΣ ΠΟΥ ΧΡΗΣΙΜΟΠΟΙΟΥΝΤΑΙ ΓΙΑ ΤΗΝ ΕΚΤΡΟΦΗ ΩΟΤΟΚΩΝ ΟΡΝΙΘΩΝ.

ΕΜΒΑΔΟ ΚΤΙΣΜΑΤΩΝ(α.β.γ.δ.ε.ζ.α)=153,00τ.μ.

ΥΠΟΛΟΓΙΣΜΟΣ ΕΜΒΑΔΟΥ
ΠΙΝΑΚΑΣ ΣΥΝΤΕΤΑΓΜΕΝΩΝ ΑΓΡΟΤΕΜΑΧΙΟΥ

Κορυφή	X	Y
Α	342303,55	4413140,39
Β	342354,18	4413115,60
Γ	342430,97	4413078,02
Δ	342456,15	4413065,69
Ε	342435,95	4413022,92
Ζ	342427,00	4413003,96
Η	342299,00	4413066,61
Εμβαδό:	10.663,33 τ.μ.	

ΥΠΟΛΟΓΙΣΜΟΣ ΕΜΒΑΔΟΥ
ΠΙΝΑΚΑΣ ΣΥΝΤΕΤΑΓΜΕΝΩΝ ΚΤΙΡΙΩΝ

Κορυφή	X	Y
α	342312,89	4413097,03
β	342316,82	4413096,26
γ	342321,23	4413095,39
δ	342317,76	4413077,73
ε	342313,35	4413078,59
ζ	342309,42	4413079,36
Εμβαδό:	153,00 τ.μ.	

ΔΗΛΩΣΗ ΥΛΟΠΟΙΗΣΗΣ ΟΡΙΩΝ

Ο κάτωθι υπογράφων Γεωργιάδης Άρης δηλώνω πως τα όρια του αγροτεμαχίου που ενοικιάζω υποδείχθηκαν από εμένα και είναι τα αληθή.

Ο Δηλών

ΕΡΓΟΔΟΤΗΣ	ΓΕΩΡΓΙΑΔΗΣ ΑΡΗΣ
ΕΡΓΟ	ΠΤΗΝΟΤΡΟΦΙΚΕΣ ΕΓΚΑΤΑΣΤΑΣΕΙΣ
ΘΕΣΗ	Τ.Κ.ΓΑΛΑΝΟΒΡΥΣΗΣ ΔΗΜΟΥ ΕΛΑΣΣΟΝΑΣ ΕΝΤΟΣ ΑΝΑΔΑΣΜΟΥ (ΖΩΝΗ 253 Μ684)
ΜΕΛΕΤΗΤΗΣ	Χαλκίδου Ευαγγελή Αρχιτέκτονας Μηχανικός
ΘΕΜΑ ΣΧΕΔΙΟΥ	ΤΟΠΟΓΡΑΦΙΚΟ ΔΙΑΓΡΑΜΜΑ
ΑΡ.ΣΧΕΔΙΟΥ	A1
ΚΛΙΜΑΚΑ 1:500	
ΧΡΟΝΟΣ ΜΕΛΕΤΗΣ	ΙΟΥΝΙΟΣ 2014

ΣΦΡΑΓΙΔΑ-ΥΠΟΓΡΑΦΗ

ΕΥΑΓΓΕΛΗ Κ. ΧΑΛΚΙΔΟΥ
ΑΡΙΘ. ΑΡΙΣΤΟΤΕΛΟΥΣ ΑΡΧΙΤΕΚΤΟΝΙΚΗΣ
ΠΑΝΕΠΙΣΤΗΜΙΟΥ ΘΕΣΣΑΛΟΝΙΚΗΣ
Α.Δ.Α ΑΓΙΟΝΟΡΟΥΣ 27 ΚΑΙ ΚΑΡΑΙΣΚΑΚΗ
ΜΕΛΟΣ Τ.Ε.Ε. ΜΕΛΕΤΗΣ ΕΦΑΡΜΟΓΩΝ ΤΟΥ ΟΙΚΟΔΟΜΙΚΟΥ ΤΟΜΕΑ
ΤΗΛ: 24930 83876 - ΟΙΚΙΑΣ 24930 24121

ΣΦΡΑΓΙΔΑ ΥΠΗΡΕΣΙΑΣ
Στο φυσικό του με αριθμ. 1826/ΗΜΕΡ/Σ-Ε-15 έγγραφο του Δασαρχείου Ελασσόνας
Ελασσόνα 3-6-15
Ο Δασάρχης Ελασσόνας