ΔΗΛΩΣΗ ΜΗΧΑΝΙΚΟΥ (Ν. 651 /77)

Δηλώνω σύμφωνα με το νόμο για το γεωτεμάχιο με στοιχεία "Α-Β-Γ-....-Χ-Α" και εμβαδόν 10.499,82 τ.μ. που βρίσκεται στη θέση "καβγκα" της Δημοτικής Ενότητας Καλυβίων Κοκκινοπλού του Δήμου Ελασσόνας Π.Ε Λάρισας ότι:

α) είναι άρτιο και οικοδομήσιμο ως προς το εμβαδόν και τις διαστάσεις σύμφωνα με τις πολεοδομικές διατάξεις που ισχύουν σήμερα,
β) βρίσκεται εκτός σχεδίου, εκτός ορίων οικισμού και εκτός ΖΟΕ και Γ.Π.Σ. εκτός περιοχής Natura 2000
γ) δεν εμπίπτει στις διατάξεις του νόμου 1337/83 περί εισφορών σε γη και χρήμα,
δ) εντός αυτού δε διέρχονται εναέριες γραμμές μεταφοράς υψηλής τάσης της ΔΕΗ ή αγωγός φυσικού αερίου

Ο ΜΗΧΑΝΙΚΟΣ

ΔΗΛΩΣΗ ΙΔΙΟΚΤΗΤΗ (Ν. 4030/2011)

Ο κάτωθι υπογεγραμμένος Μπουσνάκης Λάζαρος δηλώνω ότι:

- τα όρια του γεωτεμαχίου με στοιχεία "Α-Β-Γ-....-Χ-Α" και εμβαδόν 10.499,82 τ.μ. που βρίσκεται στη θέση "καβγκα" της Δημοτικής Ενότητας Καλυβίων Κοκκινοπλού του Δήμου Ελασσόνας Π.Ε Λάρισας υπεδείχθησαν από εμένα, και
- ευθύνομαι για την ακρίβεια των δηλουμένων ορίων του γεωτεμαχίου και για την ύπαρξη και την αιτία του δικαιώματος μου να ζητήσω την έκδοση νομιμοποίησης των σταυλικών μου εγκαταστάσεων

Ο Δηλών

ΕΜΒΑΔΟΝ ΓΕΩΤΕΜΑΧΙΟΥ

Εγεωτεμαχίου(Α-Β-Γ-Δ-.....-Μ-Ν-Χ-Α)= 10.499,82 τμ

ΠΑΡΑΤΗΡΗΣΕΙΣ:

1. *Το διάγραμμα είναι ενταγμένο στο κρατικό σύστημα συντεταγμένων ΕΓΣΑ '87*
2. *Οι διαστάσεις και τα εμβαδά υπολογίσθηκαν αναλυτικά από τις συν/νες των κορυφών*
3. *Η εξάρτηση από το ΕΓΣΑ '87 πραγματοποιήθηκε με σύστημα GPS και κάνοντας χρήση Συστήματος Εντοπισμού - HEPOS*

ΟΡΟΙ ΔΟΜΗΣΗΣ

ΕΚΤΟΣ ΟΡΙΩΝ ΟΙΚΙΣΜΟΥ(Π.Δ. 24.05.1985 - ΦΕΚ 270Δ /31.05.1985 & Ν. 3212 - ΦΕΚ308Α /31.12.2003)

Αρτιότητα κατά κανόνα: (για πρόσωπο σε κοινόχρηστο δρόμο)
Εμβαδόν = 4000τμ - Πρόσωπο = 25.00μ
Κτηνοτροφικά κτίρια (Αρθρο 2)

Συντελεστής Δόμησης:	0.10
Κάλυψη:	20%
Αποστάσεις :	15μ
Συντ. Ογκου:	1

Απόσπασμα Αεροφωτογραφίας

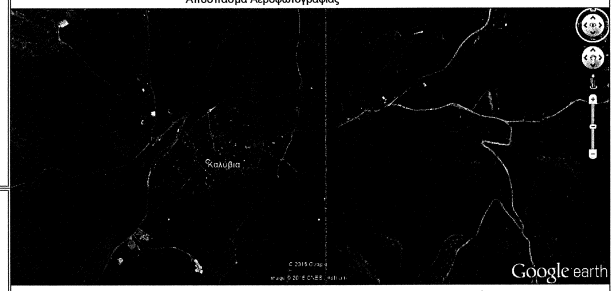

Απόσπασμα Κτηματολογίου



Απόσπασμα Χάρτη Οριοθέτησης Οικισμού - Δεν έχει αποδοθεί η Χάρτης ΓΥΣ 1,5000 (4340.7)

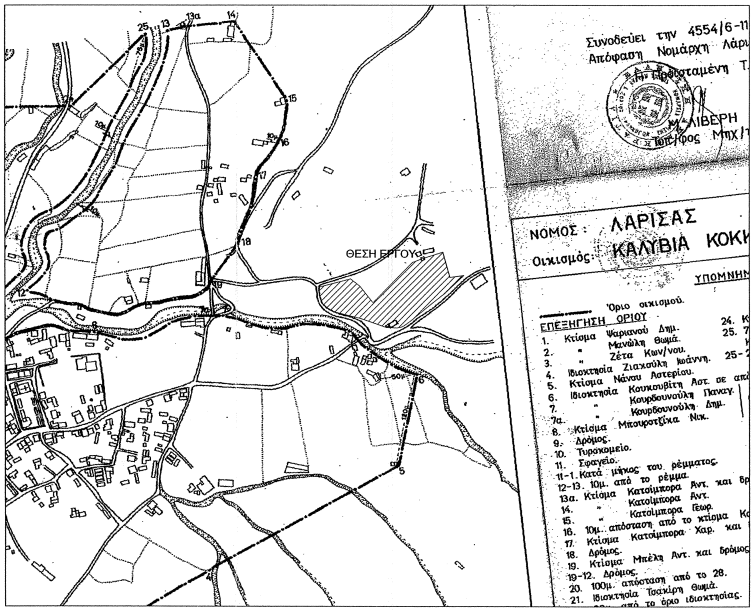

ΕΓΣΑ 87 - ΠΙΝΑΚΑΣ ΣΥΝΤΕΤΑΓΜΕΝΩΝ

α/α	X	Y
Α	350211.72	4431707.05
Β	350250.86	4431730.86
Γ	350260.98	4431730.94
Δ	350270.00	4431723.90
Ε	350289.43	4431699.37
Ζ	350348.07	4431759.19
Η	350362.42	4431764.71
Θ	350392.71	4431774.28
Ι	350403.11	4431736.66
Κ	350423.60	4431739.49
Λ	350395.86	4431713.33
Μ	350371.62	4431694.41
Ν	350344.50	4431672.30
Ξ	350334.86	4431665.50
Ο	350331.26	4431664.00
Π	350325.52	4431662.57
Ρ	350309.71	4431663.19
Σ	350288.25	4431670.53
Τ	350272.36	4431676.03
Υ	350232.54	4431685.84
Φ	350220.50	4431691.84
Χ	350213.01	4431700.18

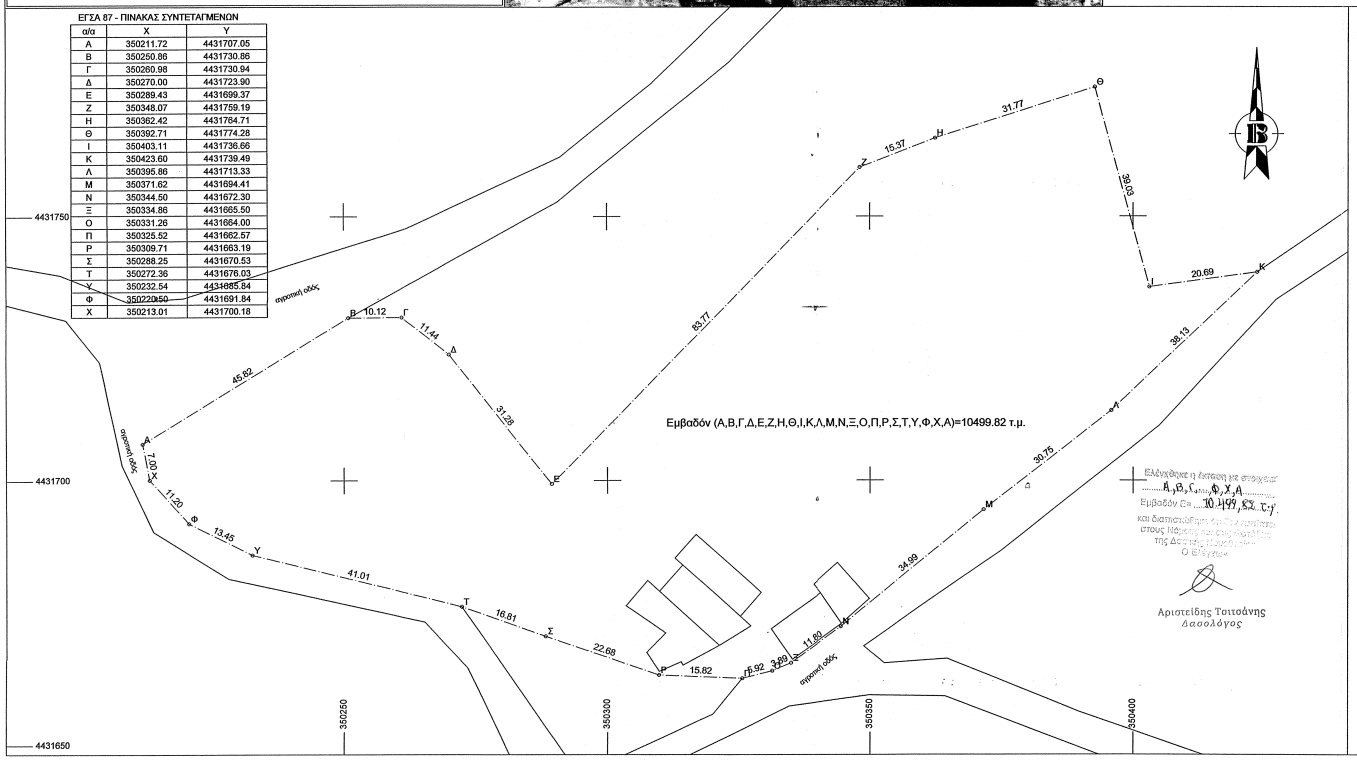

ΚΥΡΙΟΣ ΤΟΥ ΕΡΓΟΥ	ιδ. ΜΠΟΥΣΝΑΚΗΣ ΛΑΖΑΡΟΣ
ΕΡΓΟ	ΤΟΠΟΓΡΑΦΙΚΟ ΔΙΑΓΡΑΜΜΑ ΑΓΡΟΤΕΜΑΧΙΟΥ
ΘΕΣΗ	ΔΔ ΚΑΛΥΒΙΑ ΚΟΚΚ/ΠΛΟΥ - ΔΗΜΟΥ ΕΛΑΣΣΟΝΑΣ ΠΕ ΛΑΡΙΣΑΣ ΕΚΤΟΣ ΟΡΙΩΝ ΟΙΚΙΣΜΟΥ - θέση Μαχας
ΜΕΛΕΤΗΤΕΣ	Καρανίκας Δημήτριος Αγρ. Τοπογράφος Μηχ/κος
ΘΕΜΑ ΣΧΕΔΙΟΥ	ΤΟΠΟΓΡΑΦΙΚΟ ΔΙΑΓΡΑΜΜΑ
ΑΡΙΘΜΟΣ ΣΧΕΔΙΟΥ	Τ 01

ΚΛΙΜΑΚΑ 1:500	ΗΜΕΡΟΜΗΝΙΑ 01/2015	ΚΩΔΙΚΟΣ ΜΕΛΕΤΗΣ

ΣΦΡΑΓΙΔΑ - ΥΠΟΓΡΑΦΗ

ΔΗΜΗΤΡΙΟΣ Χ. ΚΑΡΑΝΙΚΑΣ
ΔΙΠΛ. ΑΓΡ/ΜΟΣ - ΤΟΠΟΓΡΑΦΟΣ ΜΗΧΑΝΙΚΟΣ
ΑΡ. ΜΗΤΡ. ΤΕΕ 96229
ΛΙΒΔΛΗ ΕΛΑΣΣΟΝΟΣ 40002 Κιν 6977306830
Α.Φ.Μ 133324247 , ΔΟΥ ΕΛΑΣΣΟΝΑΣ

Ο ΕΛΕΓΞΑΣ

ΘΕΩΡΗΘΗΚΕ
Και συνοδεύει το με αριθμ.
1695/9/506/3-6-15
Υπογραφο του
Δασαρχείου Ελασσόνας
Ελασσόνα 3-6-15
Ο Δασάρχης
Ζωή Φ. Φτίκα
Δασολόγος