

Απόσπασμα από ΧΑΡΤΗ ΓΥΣ 5391/2 με τη θέση της ιδιοκτησίας

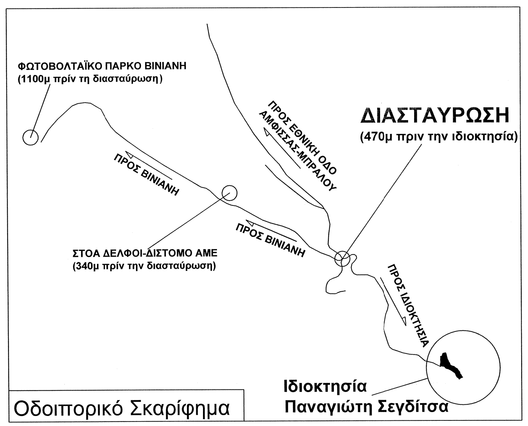

Οδοιπορικό Σκαρίφημα

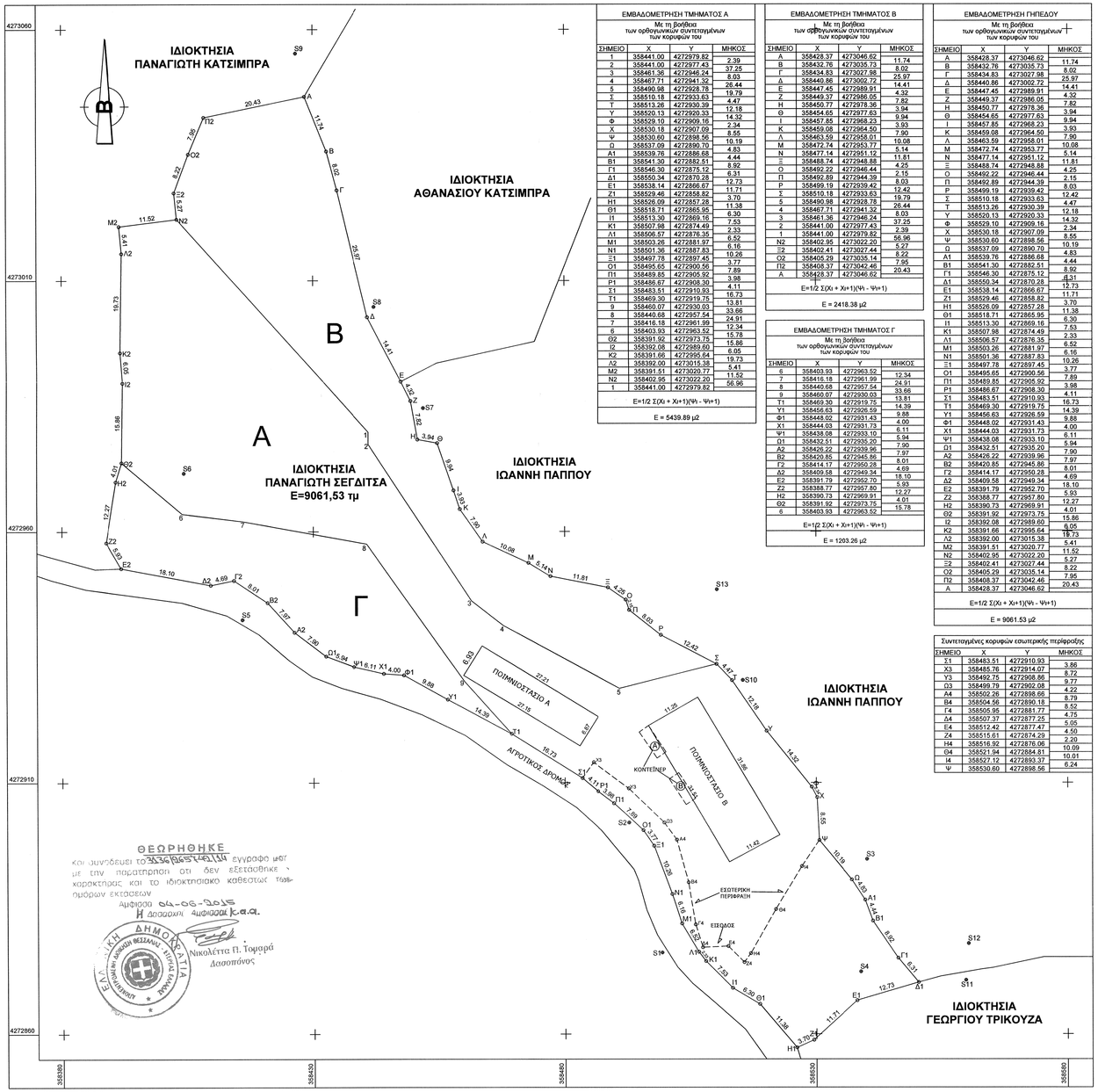

ΕΜΒΑΔΟΜΕΤΡΗΣΗ ΤΜΗΜΑΤΟΣ Α

Με τη βοήθεια των ορθογωνίων συντεταγμένων των κορυφών του

ΣΗΜΕΙΟ	X	Y	ΜΗΚΟΣ
1	358441.00	4272979.82	2.39
2	358441.00	4272977.43	37.25
3	358461.36	4272946.24	8.03
4	358467.71	4272941.32	26.44
5	358490.98	4272928.78	19.79
Χ	358510.18	4272933.63	4.47
Υ	358513.26	4272930.39	12.18
Ψ	358520.13	4272920.33	14.32
Φ	358529.10	4272909.16	2.34
Χ	358530.18	4272907.09	8.55
Ψ	358530.60	4272898.56	19.19
Ω	358537.09	4272890.70	4.83
Α1	358539.76	4272886.68	4.44
Β1	358541.30	4272882.51	8.92
Γ1	358546.30	4272875.12	6.31
Δ1	358550.34	4272870.28	12.73
Ε1	358538.14	4272866.67	11.71
Ζ1	358529.46	4272858.82	3.70
Η1	358526.09	4272857.28	11.38
Θ1	358518.71	4272865.95	6.30
Ι1	358513.30	4272869.16	7.53
Κ1	358507.98	4272874.49	2.33
Λ1	358506.57	4272876.35	6.52
Μ1	358503.26	4272881.97	6.16
Ν1	358501.36	4272887.83	10.26
Ξ1	358497.78	4272897.45	3.77
Ο1	358495.65	4272900.56	7.89
Π1	358489.85	4272905.92	3.98
Ρ1	358486.67	4272908.30	4.11
Σ1	358483.51	4272910.93	16.73
Τ1	358469.30	4272919.75	13.81
9	358460.07	4272930.03	33.66
8	358440.88	4272957.54	24.91
7	358416.18	4272961.99	33.66
6	358403.93	4272963.52	12.34
Θ2	358391.92	4272973.75	15.86
Ι2	358392.08	4272989.60	6.05
Κ2	358391.66	4272995.64	19.73
Λ2	358392.00	4273015.38	5.41
Μ2	358391.51	4273020.77	11.52
Ν2	358402.95	4273022.20	56.96
1	358441.00	4272979.82	

Ε=1/2 Σ(Χι + Χι+1)(Ψι - Ψι+1)

Ε = 5439.89 μ2

ΕΜΒΑΔΟΜΕΤΡΗΣΗ ΤΜΗΜΑΤΟΣ Β

Με τη βοήθεια των ορθογωνίων συντεταγμένων των κορυφών του

ΣΗΜΕΙΟ	X	Y	ΜΗΚΟΣ
Α	358428.37	4273046.62	11.74
Β	358432.76	4273035.73	8.02
Γ	358434.83	4273027.98	25.97
Δ	358440.86	4273002.72	14.41
Ε	358447.45	4272989.91	4.32
Ζ	358449.37	4272986.05	7.82
Η	358450.77	4272978.36	3.94
Θ	358454.65	4272977.63	9.94
Ι	358457.85	4272968.23	3.93
Κ	358459.08	4272964.50	7.90
Λ	358463.59	4272958.01	10.08
Μ	358472.74	4272953.77	5.14
Ν	358477.14	4272951.12	11.81
Ξ	358488.74	4272948.88	4.25
Ο	358492.22	4272946.44	2.15
Π	358492.89	4272944.39	8.03
Ρ	358499.19	4272939.42	12.42
Σ	358510.18	4272933.63	19.79
5	358490.98	4272928.78	26.44
4	358467.71	4272941.32	19.79
3	358461.36	4272946.24	37.25
2	358441.00	4272977.43	2.39
1	358441.00	4272979.82	56.96
Ν2	358402.95	4273022.20	5.27
Ξ2	358402.41	4273027.44	8.22
Ο2	358405.29	4273035.14	7.95
Π2	358408.37	4273042.46	20.43
Α	358428.37	4273046.62	

Ε=1/2 Σ(Χι + Χι+1)(Ψι - Ψι+1)

Ε = 2418.38 μ2

ΕΜΒΑΔΟΜΕΤΡΗΣΗ ΤΜΗΜΑΤΟΣ Γ

Με τη βοήθεια των ορθογωνίων συντεταγμένων των κορυφών του

ΣΗΜΕΙΟ	X	Y	ΜΗΚΟΣ
6	358403.93	4272963.52	12.34
7	358416.18	4272961.99	24.91
8	358440.88	4272957.54	33.66
9	358460.07	4272930.03	13.81
Τ1	358469.30	4272919.75	14.39
Υ1	358456.63	4272926.59	9.88
Φ1	358448.02	4272931.43	4.00
Χ1	358444.03	4272931.73	6.11
Ψ1	358438.08	4272933.10	5.94
Ω1	358432.51	4272935.20	7.90
Α2	358426.22	4272939.96	7.97
Β2	358420.85	4272945.86	8.01
Γ2	358414.17	4272950.28	4.69
Δ2	358409.58	4272949.34	18.10
Ε2	358391.79	4272952.70	5.93
Ζ2	358388.77	4272957.80	12.27
Η2	358390.73	4272969.91	4.01
Θ2	358391.92	4272973.75	15.78
6	358403.93	4272963.52	

Ε=1/2 Σ(Χι + Χι+1)(Ψι - Ψι+1)

Ε = 1203.26 μ2

ΕΜΒΑΔΟΜΕΤΡΗΣΗ ΓΗΠΕΔΟΥ

Με τη βοήθεια των ορθογωνίων συντεταγμένων των κορυφών του

ΣΗΜΕΙΟ	X	Y	ΜΗΚΟΣ
Α	358428.37	4273046.62	
Β	358432.76	4273035.73	11.74
Γ	358434.83	4273027.98	8.02
Δ	358440.86	4273002.72	25.97
Ε	358447.45	4272989.91	14.41
Ζ	358449.37	4272986.05	4.32
Η	358450.77	4272978.36	7.82
Θ	358454.65	4272977.63	3.94
Ι	358457.85	4272968.23	9.94
Κ	358459.08	4272964.50	3.93
Λ	358463.59	4272958.01	7.90
Μ	358472.74	4272953.77	10.08
Ν	358477.14	4272951.12	5.14
Ξ	358488.74	4272948.88	11.81
Ο	358492.22	4272946.44	4.25
Π	358492.89	4272944.39	2.15
Ρ	358499.19	4272939.42	8.03
Σ	358510.18	4272933.63	12.42
Τ	358513.26	4272930.39	4.47
Υ	358520.13	4272920.33	12.18
Φ	358529.10	4272909.16	14.32
Χ	358530.18	4272907.09	2.34
Ψ	358530.60	4272898.56	8.55
Ω	358537.09	4272890.70	10.19
Α1	358539.76	4272886.68	4.83
Β1	358541.30	4272882.51	4.44
Γ1	358546.30	4272875.12	8.92
Δ1	358550.34	4272870.28	6.31
Ε1	358538.14	4272866.67	12.73
Ζ1	358529.46	4272858.82	11.71
Η1	358526.09	4272857.28	3.70
Θ1	358518.71	4272865.95	11.38
Ι1	358513.30	4272869.16	6.30
Κ1	358507.98	4272874.49	7.53
Λ1	358506.57	4272876.35	2.33
Μ1	358503.26	4272881.97	6.52
Ν1	358501.36	4272887.83	6.16
Ξ1	358497.78	4272897.45	10.26
Ο1	358495.65	4272900.56	3.77
Π1	358489.85	4272905.92	7.89
Ρ1	358486.67	4272908.30	3.98
Σ1	358483.51	4272910.93	4.11
Τ1	358469.30	4272919.75	16.73
Υ1	358456.63	4272926.59	14.39
Φ1	358448.02	4272931.43	9.88
Χ1	358444.03	4272931.73	4.00
Ψ1	358438.08	4272933.10	6.11
Ω1	358432.51	4272935.20	5.94
Α2	358426.22	4272939.96	7.90
Β2	358420.85	4272945.86	7.97
Γ2	358414.17	4272950.28	8.01
Δ2	358409.58	4272949.34	4.69
Ε2	358391.79	4272952.70	18.10
Ζ2	358388.77	4272957.80	5.93
Η2	358390.73	4272969.91	12.27
Θ2	358391.92	4272973.75	4.01
Ι2	358392.08	4272989.60	15.86
Κ2	358391.66	4272995.64	6.05
Λ2	358392.00	4273015.38	19.73
Μ2	358391.51	4273020.77	5.41
Ν2	358402.95	4273022.20	11.52
Ξ2	358402.41	4273027.44	5.27
Ο2	358405.29	4273035.14	8.22
Π2	358408.37	4273042.46	7.95
Α	358428.37	4273046.62	20.43

Ε=1/2 Σ(Χι + Χι+1)(Ψι - Ψι+1)

Ε = 9061.53 μ2

Συντεταγμένες κορυφών εσωτερικής περίφραξης

ΣΗΜΕΙΟ	X	Y	ΜΗΚΟΣ
Σ1	358483.51	4272910.93	3.86
Χ3	358485.76	4272914.07	8.72
Υ3	358492.75	4272908.86	9.77
Ω3	358499.79	4272902.08	4.22
Α4	358502.26	4272898.66	8.79
Β4	358504.56	4272890.18	8.52
Γ4	358505.95	4272881.77	4.75
Δ4	358507.37	4272877.25	5.05
Ε4	358512.42	4272877.47	4.50
Ζ4	358515.61	4272874.29	2.20
Η4	358516.92	4272876.06	10.09
Θ4	358521.94	4272884.81	10.01
Ι4	358527.12	4272893.37	6.24
Ψ	358530.60	4272898.56	

ΥΠΟΜΝΗΜΑ

1. ΕΜΒΑΔΟΝ ΓΗΠΕΔΟΥ υπο τα στοιχεία [Α-Β-Γ-..-Α1-Β1-Γ1-..-Α2-Β2-Γ2-...-Ο2-Π2-Α]: **Ε = 9061,53 τμ**
2. ΠΟΙΜΝΙΟΣΤΑΣΙΟ Α: Πρόχειρη κατασκευή από λαμαρίνες Ε = 187,54 τμ
   ΠΟΙΜΝΙΟΣΤΑΣΙΟ Β: Πρόχειρη κατασκευή από λαμαρίνες Ε = 358,87 τμ
   ΚΟΝΤΕΪΝΕΡ Α: Ε = 13,62 τμ
   ΚΟΝΤΕΪΝΕΡ Β: Ε = 13,62 τμ
3. Παρατήρηση : Η εμβαδομέτρηση έγινε με ορθογώνιες συντεταγμένες στο ΕΓΣΑ '87.
   Εξάρτηση μέσω του συστήματος HEPOS
4. Τα όρια της ιδιοκτησίας υπέδειξε ο κ. Παναγιώτης Σεγδίτσας
   Ο υπογράφων ιδιοκτήτης του γηπέδου δηλώνω ότι τα όρια του οικοπέδου έχουν υλοποιηθεί ορθά.
   Ο Δηλών

Δ Η Λ Ω Σ Η Ν. 651/77

Η υπογράφουσα Λίβα Ελένη, Πολιτικός Μηχανικός, δηλώνω ότι :
Το γήπεδο υπο τα στοιχεία [Α-Β-Γ-..-Α1-Β1-Γ1-..-Α2-Β2-Γ2-...-Ο2-Π2-Α]: **Ε =** 9061,53 **τμ** ιδιοκτησίας Παναγιώτη Σεγδίτσα, ευρίσκεται στην θέση "Ποτισμένη" και είναι εκτός Σχεδίου, εκτός ζώνης Σχεδίου Πόλης Βίνιανης Ν.Φωκίδας.

Άμφισσα, Δεκέμβριος 2014

Η Μηχανικός

ΛΙΒΑ Δ. ΕΛΕΝΗ
ΔΙΠΛΩΜΑΤΟΥΧΟΣ ΠΟΛΙΤΙΚΟΣ ΜΗΧΑΝΙΚΟΣ
ΠΑΝΕΠΙΣΤΗΜΙΟ ΠΑΤΡΩΝ
ΑΡ. ΜΗΤΡΩΟΥ ΤΕΕ 120797
ΠΟΣΕΙΔΩΝΟΣ 8 ΑΜΦΙΣΣΑ Τ.Κ. 33100 ΤΗΛ 6947 617072
Α.Φ.Μ. 109184861 - Δ.Ο.Υ. ΑΜΦΙΣΣΑΣ

ΕΡΓΟΔΟΤΗΣ: **ΣΕΓΔΙΤΣΑΣ ΠΑΝΑΓΙΩΤΗΣ ΤΟΥ ΔΗΜΟΥ**

ΕΡΓΟ: **ΤΟΠΟΓΡΑΦΙΚΟ ΔΙΑΓΡΑΜΜΑ ΓΗΠΕΔΟΥ**

ΘΕΣΗ: **ΔΗΜΟΣ ΔΕΛΦΩΝ, ΘΕΣΗ "ΠΟΤΙΣΜΕΝΗ", ΕΚΤΟΣ ΣΧΕΔΙΟΥ ΠΟΛΗΣ ΒΙΝΙΑΝΗΣ Ν.ΦΩΚΙΔΑΣ**

ΜΕΛΕΤΗΤΗΣ: **ΛΙΒΑ Λ. ΕΛΕΝΗ**

ΘΕΜΑ: **ΤΟΠΟΓΡΑΦΙΚΟ ΔΙΑΓΡΑΜΜΑ**

ΑΡ. ΣΧΕΔΙΟΥ: **Τ 1**

ΚΛΙΜΑΚΑ **1/500**

ΧΡΟΝΟΣ ΜΕΛΕΤΗΣ **ΔΕΚΕΜΒΡΙΟΣ 2014**

ΥΠΟΓΡΑΦΗ-ΣΦΡΑΓΙΔΑ ΜΕΛΕΤΗΤΗ

ΛΙΒΑ Λ. ΕΛΕΝΗ
ΔΙΠΛΩΜΑΤΟΥΧΟΣ ΠΟΛΙΤΙΚΟΣ ΜΗΧΑΝΙΚΟΣ
ΠΑΝΕΠΙΣΤΗΜΙΟ ΠΑΤΡΩΝ
ΑΡ. ΜΗΤΡΩΟΥ ΤΕΕ 120797
ΠΟΣΕΙΔΩΝΟΣ 8 ΑΜΦΙΣΣΑ Τ.Κ. 33100 ΤΗΛ 6947 617072
Α.Φ.Μ. 109184861 - Δ.Ο.Υ. ΑΜΦΙΣΣΑΣ

ΥΠΟΓΡΑΦΗ-ΣΦΡΑΓΙΔΑ ΕΛΕΓΧΟΥ

ΘΕΩΡΗΘΗΚΕ
Και συνδέεται το σχέδιο αυτό έγγραφο μαζί με την παρατήρηση ότι δεν εξετάσθηκε χαρακτήρας και το ιδιοκτησιακό καθεστώς των επιμέρους εκτάσεων
Αμφισσα 04-06-2015
Η Δασαρχη Αμφισσας
Δασαρχείο Αμφισσας
Νικολέττα Π. Τομαρά
Δασονόμος