ΑΠΟΣΠΑΣΜΑ ΧΑΡΤΗ ΚΤΗΜΑΤΟΛΟΓΙΟΥ ΚΛ. 1:5.000

ΑΠΟΣΠΑΣΜΑ ΧΑΡΤΗ Γ.Υ.Σ. ΚΛ. 1:50.000 Φ.Χ. "ΑΜΦΙΚΛΕΙΑ"

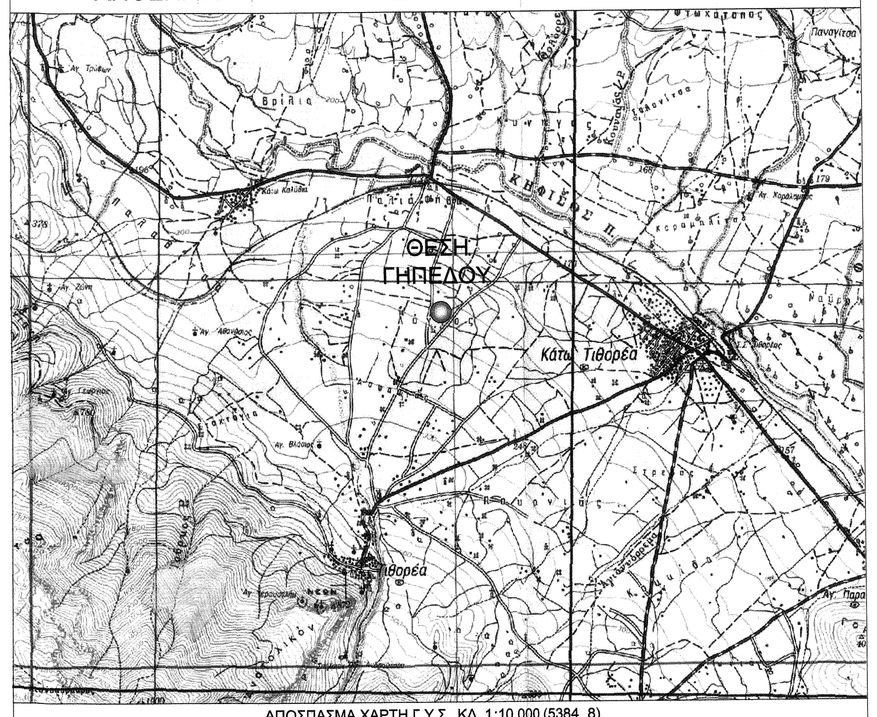

ΑΠΟΣΠΑΣΜΑ ΧΑΡΤΗ Γ.Υ.Σ. ΚΛ. 1:10.000 (5384_8)

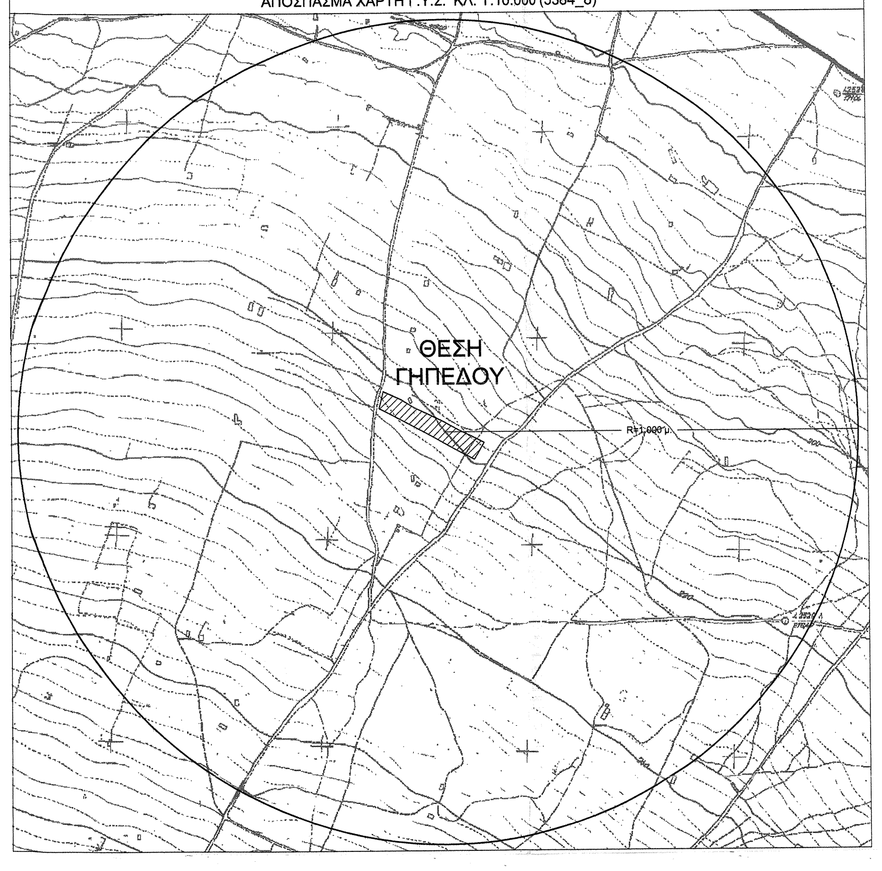

ΣΥΝΤΕΤΑΓΜΕΝΕΣ ΚΟΡΥΦΩΝ ΓΗΠΕΔΟΥ ΕΓΣΑ'87

α/α	X	Y	Αποστάσεις
1	384944.545	4274219.018	----
2	384920.883	4274231.745	1 - 2: 26.87
3	384818.834	4274287.939	2 - 3: 116.50
4	384714.795	4274343.558	3 - 4: 117.97
5	384724.679	4274384.342	4 - 5: 41.96
6	384767.439	4274364.651	5 - 6: 47.08
7	384796.563	4274346.559	6 - 7: 34.29
8	384869.881	4274311.425	7 - 8: 81.30
9	384908.505	4274289.862	8 - 9: 44.24
10	384951.115	4274268.640	9 - 10: 47.60
11	384967.757	4274259.852	10 - 11: 18.82
1	384944.545	4274219.018	11 - 1: 46.97

E=1/2 Σ(Xι + Xι+1)(Yι - Yι+1)

E = 11.739,43 τ.μ.

ΥΠΟΜΝΗΜΑ

- ΚΟΛΩΝΑ ΔΕΗ
- ΣΥΡΜΑΤΟΠΛΕΓΜΑ
- ΚΟΡΥΦΗ ΙΔΙΟΚΤΗΣΙΑΣ
- ΟΡΙΟ ΙΔΙΟΚΤΗΣΙΑΣ

ΠΕΡΙΓΡΑΦΗ ΚΑΙ ΕΜΒΑΔΑ ΕΓΚΑΤΑΣΤΑΣΕΩΝ

1	Ι/Λ	ΑΠΟΘΗΚΗ Ε= 28,26 τ.μ.
2	Ι/Λ	ΧΩΡΟΣ ΔΙΑΜΟΝΗΣ Ε= 19,58 τ.μ.
3	Ι/Λ	ΣΤΑΥΛΟΣ Ε= 327,64 τ.μ
4	Ι/Λ	ΠΡΟΧΕΙΡΗ ΚΑΤΑΣΚΕΥΗ ΑΠΟΘΗΚΗ Ε= 10,25 τ.μ
5	Ι/Λ	ΠΡΟΧΕΙΡΗ ΚΑΤΑΣΚΕΥΗ ΑΠΟΘΗΚΗ Ε= 8,76 τ.μ.
6	Ι/Λ	ΠΡΟΧΕΙΡΗ ΚΑΤΑΣΚΕΥΗ ΑΠΟΘΗΚΗ Ε= 26,08 τ.μ.
7	Ι/Λ	ΠΡΟΧΕΙΡΗ ΚΑΤΑΣΚΕΥΗ ΑΠΟΘΗΚΗ Ε= 12,12 τ.μ.

ΣΥΝΟΛΙΚΟ ΕΜΒΑΔΟΝ ΕΓΚΑΤΑΣΤΑΣΕΩΝ Ε= 432,67 τ.μ.

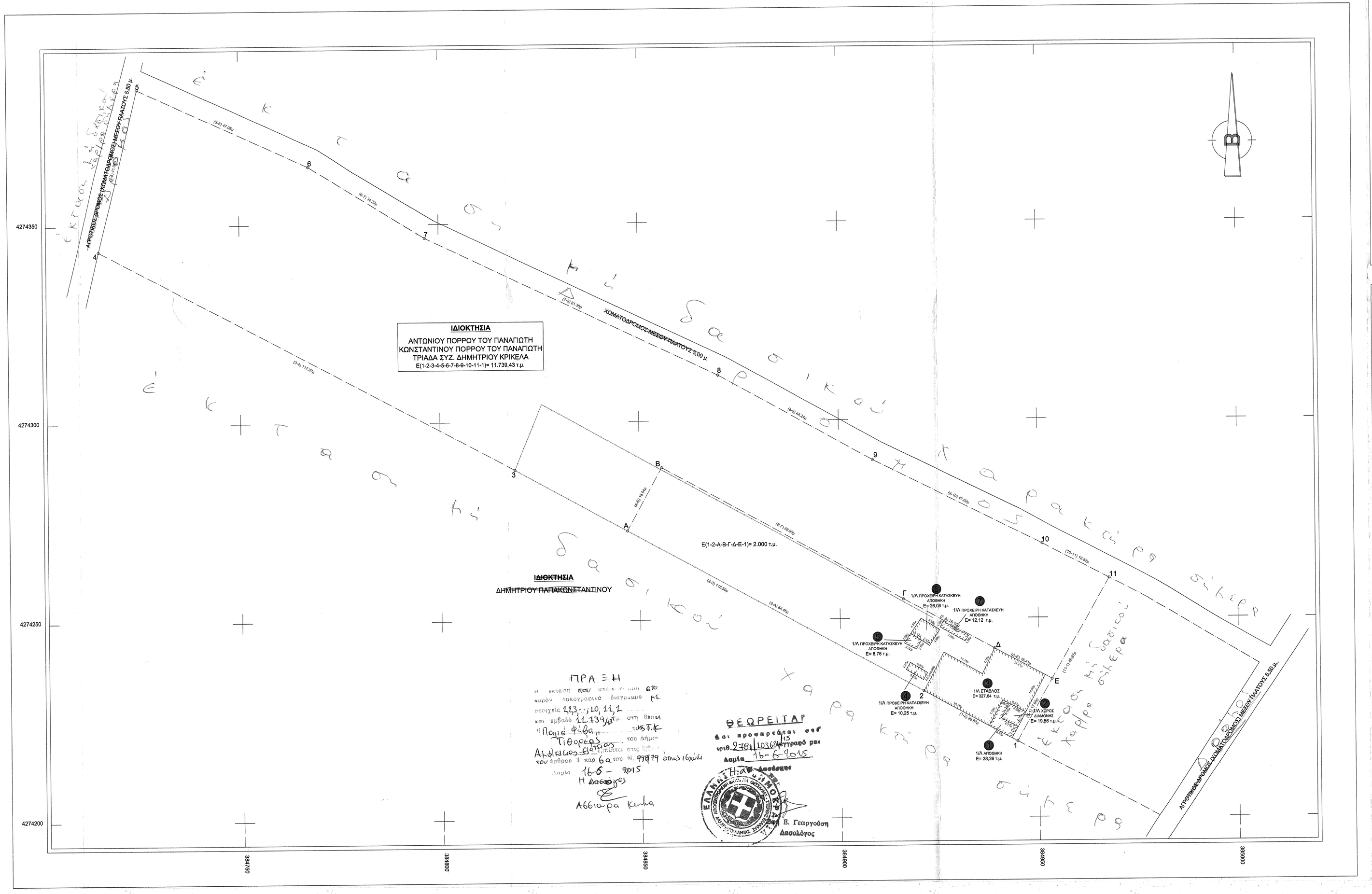

ΠΡΑΞΗ
Η εκτομή που αποτυπώθηκε στο κτηματολογικό διάγραμμα με στοιχεία 1,2,3,...10,11,1 και εμβαδόν 11.739,43 τ.μ. στη θέση "Παλιά Φήβα" του Δ.Δ. Τιθορέας του Δήμου Αμφίκλειας-Ελάτειας του Νομού Φθιώτιδας ανήκει στον Αθ. Κούλα του Δημ. και της Ν. σύμφωνα με τα προσκομισθέντα δικαιολογητικά.
16-6-2015
Η Διευθύντρια
Αθ. Κούλα

ΘΕΩΡΕΙΤΑΙ
Δεν προσφεύγεται σε 15 ημέρες
Αμφίκλεια 16-6-2015
Η Προϊσταμένη
Β. Γεωργούδη
Δασολόγος

ΔΗΛΩΣΗ ΙΔΙΟΚΤΗΤΩΝ

Οι κάτωθι υπογεγραμμένοι

.....

.....

.....

δηλώνουμε ότι:

- τα όρια του γήπεδου με στοιχεία "1-2-3-4-5-6-7-8-9-10-11-1" και εμβαδόν 11.739,43 τ.μ. που βρίσκεται στη θέση "Παλιά Φήβα" της Τοπικής Κοινότητας Τιθορέας, της Δημοτικής Ενότητας Τιθορέας του Δήμου Αμφίκλειας - Ελάτειας Π.Ε. Φθιώτιδος, υποδείχθησαν από εμάς και ευθυνόμαστε για την ακρίβεια των δηλωμένων ορίων του γηπέδου.

ΟΙ ΔΗΛΟΥΝΤΕΣ

ΕΜΒΑΔΟΝ ΓΗΠΕΔΟΥ

Ε "1-2-3-4-5-6-7-8-9-10-11-1" = 11.739,43 τ.μ.

ΠΑΡΑΤΗΡΗΣΕΙΣ:

1. Το διάγραμμα είναι ενταγμένο στο κρατικό σύστημα συντεταγμένων ΕΓΣΑ '87
2. Οι διαστάσεις και τα εμβαδά υπολογίσθηκαν αναλυτικά απο τις συντεταγμένες των κορυφών
3. Τα όρια υποδείχθησαν από τον ιδιοκτήτη
4. Η εξάρτηση από το ΕΓΣΑ '87 πραγματοποιήθηκε με σύστημα GPS και κάνοντας χρήση του τριγωνομετρικού σημείου της Γ.Υ.Σ. 036053 με συντεταγμένες (x,y,H) = (386330.211,4274838.123,171.550)

ΕΡΓΟΔΟΤΗΣ

ΑΝΤΩΝΙΟΣ ΠΟΡΡΟΣ ΤΟΥ ΠΑΝΑΓΙΩΤΗ

ΕΙΔΟΣ ΕΡΓΟΥ

ΑΔΕΙΑ ΚΤΗΝΟΤΡΟΦΙΚΗΣ ΕΓΚΑΤΑΣΤΑΣΗΣ ΚΑΤΗΓΟΡΙΑΣ 3 ΤΟΥ Ν.4056/12

ΠΛΗΡΟΦΟΡΙΕΣ

ΑΡΓΥΡΟΠΟΥΛΟΣ ΙΩΑΝΝΗΣ
ΤΟΠΟΓΡΑΦΟΣ ΜΗΧΑΝΙΚΟΣ Α.Π.Θ

Έδρα :
Μπούλη 3
Λαμία
τηλ. 22310 47740
e-mail:
topos@otenet.gr

ΘΕΣΗ ΕΡΓΟΥ

"ΠΑΛΙΑ ΦΗΒΑ", Τ.Κ. ΤΙΘΟΡΕΑΣ
Δ.Ε. ΤΙΘΟΡΕΑΣ, ΔΗΜΟΣ ΑΜΦΙΚΛΕΙΑΣ - ΕΛΑΤΕΙΑΣ,
Π.Ε. ΦΘΙΩΤΙΔΟΣ

ΜΕΛΕΤΗΤΗΣ

ΑΡΓΥΡΟΠΟΥΛΟΣ ΙΩΑΝΝΗΣ
ΤΟΠΟΓΡΑΦΟΣ ΜΗΧΑΝΙΚΟΣ Α.Π.Θ

ΑΡ.ΣΧΕΔΙΟΥ T-1

ΚΛΙΜΑΚΑ 1:500

ΗΜΕΡΟΜΗΝΙΑ 6/2014

ΘΕΜΑ ΣΧΕΔΙΟΥ

ΤΟΠΟΓΡΑΦΙΚΟ ΔΙΑΓΡΑΜΜΑ

ΘΕΩΡΗΣΗ

ΣΦΡΑΓΙΔΑ

ΑΡΓΥΡΟΠΟΥΛΟΣ Ν. ΙΩΑΝΝΗΣ
ΤΟΠΟΓΡΑΦΟΣ ΜΗΧΑΝΙΚΟΣ Α.Π.Θ. Μ.Sc.
ΑΡ. ΜΗΤΡΩΟΥ Τ.Ε.Ε.: 92293
ΜΠΟΥΛΗ 3 - ΛΑΜΙΑ
ΤΗΛ.: 22310 47740
ΑΦΜ 130955004 ΔΟΥ ΛΑΜΙΑΣ