



1. 196038.2344, 4225713.9786
2. 196025.9636, 4225899.0407
3. 196042.4627, 4225894.1554
4. 196053.9413, 4225473.7225

Συντεταγμένες ορίων

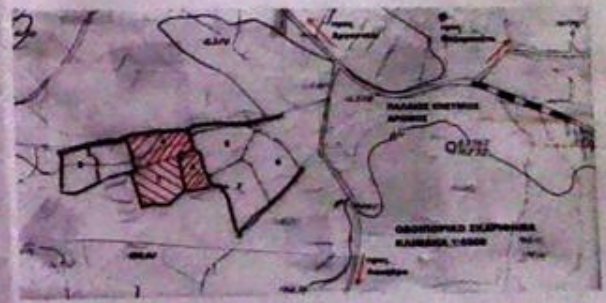
Επεικ.	Ε. (m)	Β. (m)	Ε. (m)	Β. (m)	Ε. (m)	Β. (m)	Ε. (m)	Β. (m)
1	196042.501	4225894.155	196042.501	4225894.155	196042.501	4225894.155	196042.501	4225894.155
2	196042.501	4225894.155	196042.501	4225894.155	196042.501	4225894.155	196042.501	4225894.155
3	196042.501	4225894.155	196042.501	4225894.155	196042.501	4225894.155	196042.501	4225894.155
4	196042.501	4225894.155	196042.501	4225894.155	196042.501	4225894.155	196042.501	4225894.155

Γεωμετρικό 3. Έμβα. 13. Εμβα. 5062.05 m²

Ε. (m)	Β. (m)	Ε. (m)	Β. (m)	Ε. (m)	Β. (m)	Ε. (m)	Β. (m)
196042.501	4225894.155	196042.501	4225894.155	196042.501	4225894.155	196042.501	4225894.155

ΑΝΩΤΕΡΟ Ε. 01/177
 Ο παρών κτηματολόγιος είναι έργο του Κτηματολογίου της Ελλάδας και αποτελεί αντικείμενο της Εθνικής Κτηματολογικής Υπηρεσίας. Ημερομηνία έκδοσης: 11/11/2015.
 Βεβαιώνεται ότι η παρούσα κτηματολογία είναι έργο του Κτηματολογίου της Ελλάδας και αποτελεί αντικείμενο της Εθνικής Κτηματολογικής Υπηρεσίας. Ημερομηνία έκδοσης: 11/11/2015.

ΧΡΗΣΤΟΣ Ι. ΨΑΡΡΑΣ
 ΑΓΡΟΝΟΜΟΣ & ΤΟΠΟΓΡΑΦΟΣ
 ΜΑΚΕΔΟΝΙΚΟ 6, 54, Π.Ε.
 ΗΛΕΚΤΡ. Ε. ΑΡ. ΜΗΤΡΩΟΥ Τ.Ε.Ε. 13.133.1
 ΑΦΜ: 132412897-7 - ΔΟΥ: ΑΠΟΤΕΛΕΣΑΤΟΥ



ΧΡΗΣΤΟΣ Ι. ΨΑΡΡΑΣ
 ΑΓΡΟΝΟΜΟΣ & ΤΟΠΟΓΡΑΦΟΣ
 ΜΑΚΕΔΟΝΙΚΟ 6, 54, Π.Ε.
 ΗΛΕΚΤΡ. Ε. ΑΡ. ΜΗΤΡΩΟΥ Τ.Ε.Ε. 13.133.1
 ΑΦΜ: 132412897-7 - ΔΟΥ: ΑΠΟΤΕΛΕΣΑΤΟΥ

ΓΕΩΡΓΙΟΣ ΚΑΚΙΣΚΗΣ
 Αρχιτέκτονας
 2317244

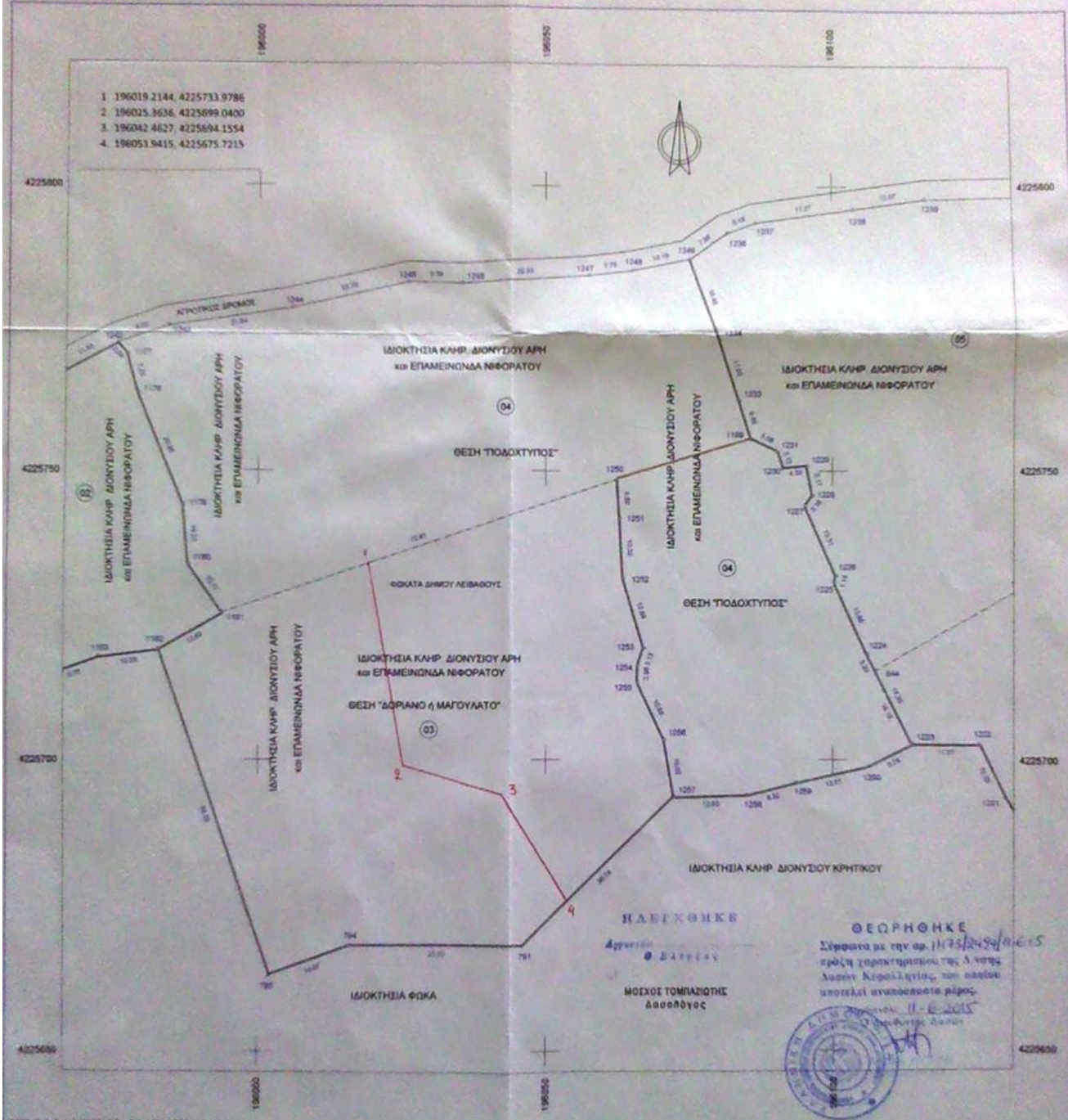
ΓΕΩΡΓΙΟΣ ΚΑΚΙΣΚΗΣ
 Έργον με την αρ. 1174/2015/11-15
 πρώην υπαριθμ. 145. Ανεπίσημο
 έργο κατασκευής του κτηματολογίου
 με τηλέφωνο επικοινωνίας 210-210-2100

11-11-2015
 Γ. Κακίσκης

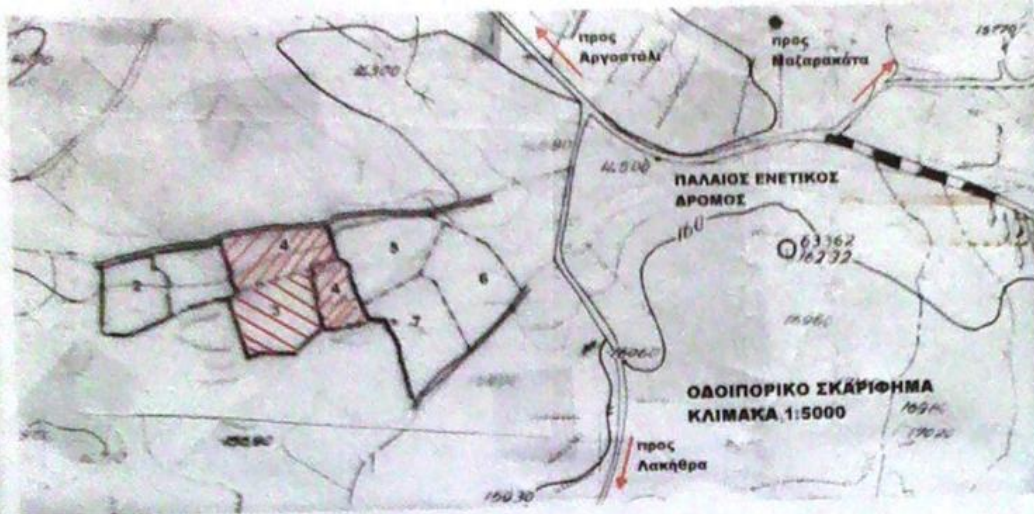


ΤΕΧΝΙΚΟ ΓΡΑΦΕΙΟ ΧΡΗΣΤΟΣ Ι. ΨΑΡΡΑΣ ΤΟΠΟΓΡΑΦΟΣ	ΚΑΛΩΣΙΑ 1500 Ισοβάθμηση
ΟΝΟΜΑ ΤΟΠΟΓΡΑΦΟΣ	ΠΡΟΒΛΗΘΕΝΤΕΣ ΣΤΑ
ΕΠΙΘ ΑΝΟΙΞΗΝ ΠΡΟΒΛΗΘΕΝΤΗ ΒΕΣΗ "ΒΟΡΩΝΟ & ΜΑΓΟΥΛΑΤΟ"	ΑΡ. ΣΤΑΘΜΩΝ 13
ΒΕΣΗ ΕΚΤΟΣ ΟΡΙΩΝ ΟΙΚΙΣΜΟΥ ΒΟΚΑΤΑ ΝΕΒΡΟΠΟΤΕ ΑΝΑΘΥ ΑΒΑΘΑΝΟΝΑΣ ΚΑΡΦ. ΜΟΝΥΣΟΥ ΑΡΗ ΚΑΙ ΕΠΑΜΕΝΟΝΙΑ ΜΗΡΟΠΑΤΟΥ	
ΗΜΕΡΟΜΗΝΙΑ ΣΕΠΤΕΜΒΡΙΟΣ 2014	

1. 196019.2144, 4225733.9786
2. 196025.3636, 4225699.0420
3. 196042.4627, 4225694.1554
4. 196053.9415, 4225675.7215



ΘΕΩΡΗΘΗΚΕ
 Σύμφωνα με την αρ. 1173/2015
 πράξη υποστήριξης της Δ. Αντ. Δασ. Κερκίρας, που ορίζει
 υποκτάι αναδασωμένο μέρος.
 Ημερ. 11-6-2015
 Ο Δασάρχης Δασ. Κερκίρας



ΧΡΗΣΤΟΣ Ι. ΨΑΡΡΑΣ
ΑΓΡΟΝΟΜΟΣ & ΤΟΠΟΓΡΑΦΟΣ
ΜΗΧΑΝΙΚΟ Ε. Μ. Π.
 ΜΕΛΟΣ Τ.Ε.Ε. ΑΡ. ΜΗΤΡΟΥ Τ.Ε.Ε. 131331
 Γ. ΦΩΚΑ 10 - Τ.Κ. 26100 - ΑΡΓΙΣΤΟΛΙ ΚΕΦΑΛΟΝΙΑΣ
 ΑΦΜ: 132413897 - ΔΟΥ: ΑΡΓΙΣΤΟΛΙΟΥ

ΤΕΧΝΙΚΟ ΓΡΑΦΕΙΟ ΧΡΗΣΤΟΣ Ι ΨΑΡΡΑΣ ΤΟΠ-ΜΗΧ		ΚΛΙΜΑΚΑ 1:500 Ισοδικτύωση
ΘΕΜΑ	ΤΟΠΟΓΡΑΦΙΚΟ	ΠΡΟΒΟΛΙΚΟ ΣΥΣΤΗΜΑ ΕΓΣΑ
ΕΡΓΟ	ΑΠΟΤΥΠΩΣΗ ΓΗΠΕΔΟΥ ΣΤΗ ΘΕΣΗ "ΔΟΡΙΑΝΟ ή ΜΑΓΟΥΛΑΤΟ"	
ΘΕΣΗ	ΕΚΤΟΣ ΟΡΙΩΝ ΟΙΚΙΣΜΟΥ ΦΩΚΑΤΑ ΛΕΙΒΑΘΟΥΣ ΔΗΜΟΥ ΚΕΦΑΛΟΝΙΑΣ	ΑΡ. ΣΧΕΔΙΟΥ T3
ΗΜΕΡΟΜΗΝΙΑ	ΚΛΗΡ. ΔΙΟΝΥΣΙΟΥ ΑΡΗ και ΕΓΓΑΜΕΙΩΝΝΔΑ ΝΙΦΟΡΑΤΟΥ ΦΕΒΡΟΥΑΡΙΟΣ 2014	

Συντεταγμένες ορίων

Σημείο	X (m)	Y (m)	Σημείο	X (m)	Y (m)	Σημείο	X (m)	Y (m)
791	196046 000	4225668 000	794	196016 000	4225668 000	795	196002 000	4225663 000
1181	195993 760	4225725 380	1182	195982 622	4225719 007	1250	196062 548	4225748 617
1251	196062 988	4225741 716	1252	196063 509	4225731 413	1253	196067 102	4225719 274
1254	196066 070	4225716 314	1255	196065 998	4225713 340	1256	196070 611	4225703 479
1257	196072 344	4225693 614						

Γεωτεμάχιο 3, Σημεία: 13, Εμβαδόν: 5062.05 m²

1257	791	794	795	1182	1181	1250	1251	1252	1253	1254	1255
1256											

ΔΗΛΩΣΗ Ν. 651/77

Το γήπεδο υπ' αριθμ. 03 με τα στοιχεία και το εμβαδόν που αναγράφονται στον παραπάνω πίνακα βρίσκεται εκτός των ορίων του οικισμού Φωκάτα Λειβαθούς του Δήμου Κεφαλονιάς και είναι άρτιο και οικοδομήσιμο σύμφωνα με τις ισχύουσες πολεοδομικές διατάξεις εφ' όσον προυπάρχει της 31/12/2003.
Βρίσκεται σε περιοχή που δεν ισχύει η πράξη εφαρμογής του Ν. 1337/83 και δεν αφείλει εισφορά σε γη και χρήμα του Ν. 1337/83.

ΦΕΒΡΟΥΑΡΙΟΣ 2014

Ο ΜΗΧΑΝΙΚΟΣ

ΧΡΗΣΤΟΣ Ι. ΨΑΡΡΑΣ
ΑΓΡΟΝΟΜΟΣ & ΤΟΠΟΓΡΑΦΟΣ
 ΜΗΧΑΝΙΚΟ Ε. Μ. Π.
 ΜΕΛΟΣ Τ.Ε.Ε. ΑΡ. ΜΗΤΡΟΥ Τ.Ε.Ε.: 131331
 Λ. ΦΩΚΑ 10 - Τ.Κ. 28100 - ΑΡΧΑΓΕΙΟΝ ΚΕΦΑΛΟΝΙΑΣ
 ΑΦΜ: 132413897 - ΔΟΥ: ΑΡΧΑΓΕΙΟΥ