




ΣΤΥΝΟΔΕΤΕΙ ΤΗΝ ΑΡΙΘ. 1829/91695
ΠΡΑΞΗ ΧΑΡΑΚΤΗΡΙΣΜΟΥ ΕΚΤΑΣΗΣ
ΤΟΥ ΔΑΣΑΡΧΗ ΛΙΜΝΗΣ

ΤΥΠΟΜΗΜΑ

-  ΕΚΤΑΣΗ ΜΗ ΔΑΣΙΚΟΥ ΧΑΡΑΚΤΗΡΑ ΚΑΤΑ ΤΗΝ ΕΝΝΟΙΑ ΤΩΝ ΔΙΑΤΑΞΕΩΝ ΤΗΣ ΠΑΡ. 6 ΠΕΡΙΠΤΩΣΗ α, 14998/79 ΟΠΩΣ ΤΡΟΠΟΠΟΙΗΘΗΚΕ ΚΑΙ ΙΣΧΥΕΙ
-  ΔΑΣΟΣ ΚΑΤΑ ΤΗΝ ΕΝΝΟΙΑ ΤΩΝ ΔΙΑΤΑΞΕΩΝ ΤΗΣ ΠΑΡ. 1 ΤΟΥ ΑΡΘΡΟΥ 3 ΤΟΥ Ν. 998/79
-  ΕΚΤΑΣΗ ΠΟΥ ΕΞΑΙΡΕΙΤΑΙ ΤΗΣ ΠΑΡΟΥΣΗΣ ΠΡΑΞΕΩΣ ΧΑΡΑΚΤΗΡΙΣΜΟΥ ΕΠΕΙΔΗ ΕΧΕΙ ΚΗΡΥΧΘΕΙ ΑΝΑΔΑΣΩΤΕΑ (3436/26-10-2000 ΑΠΟΦΑΣΗ)

ΘΕΩΡΗΘΗΚΕ
ΛΙΜΝΗ 11-6-2015
Η ΔΑΣΑΡΧΗΣ
ΖΩΗ ΚΟΥΡΩΝΗ
ΔΑΣΟΛΟΓΟΣ



**ΤΟΠΟΓΡΑΦΙΚΟ ΔΙΑΓΡΑΜΜΑ ΓΗΠΕΔΟΥ ΜΕ ΤΑ ΣΤΟΙΧΕΙΑ
(Α.Β.Γ.Δ.Ε.Ζ.Η.Θ.Ι.Κ.Λ.Μ.Ν.Α),
ΙΔΙΟΚΤΗΣΙΑ: ΚΟΡΚΑΣ ΕΡΡΙΚΟΣ
ΘΕΣΗ "ΚΟΝΑΚΙ" ΤΗΣ ΚΤΗΜΑΤΙΚΗΣ ΠΕΡΙΦΕΡΕΙΑΣ
ΚΕΧΡΙΩΝ ΤΟΥ ΔΗΜΟΥ ΜΑΝΤΟΥΔΙΟΥ-ΛΙΜΝΗΣ-ΑΓ.ΑΝΝΑΣ**

- ΕΜΒΑΔΟ ΓΗΠΕΔΟΥ (Α.Β.Γ.Δ.Ε.Ζ.Η.Θ.Ι.Κ.Λ.Μ.Ν.Α) = 25.000,00m²**
- ΕΜΒΑΔΟ ΕΚΤΑΣΗΣ ΜΗ ΔΑΣΙΚΗΣ ΕΚΤΑΣΗΣ (Α.Β.Γ.Δ.Ε.1.2.3.4.5.6.7.8.9.10.Λ.Μ.Ν.Α) = 11.420,00m²**
- ΕΜΒΑΔΟ ΕΚΤΑΣΗΣ ΜΗ ΔΑΣΙΚΗΣ ΕΚΤΑΣΗΣ (11.12.13.Ι.Κ.11) = 450,00m²**
- ΕΜΒΑΔΟ ΕΚΤΑΣΗΣ ΔΑΣΟΥΣ (4.5.6.7.8.9.10.Κ.11.12.13.15.14.4) = 7.865,00m²**
- ΕΜΒΑΔΟ ΕΚΤΑΣΗΣ ΑΝΑΔΑΣΩΤΕΑΣ (1.2.3.4.14.15.Θ.Η.Ζ.1) = 5.265,00m²**

ΔΗΛΩΣΗ ΟΡΙΩΝ
ΤΑ ΟΡΙΑ ΚΑΙ ΛΟΙΠΑ ΣΤΟΙΧΕΙΑ ΥΠΕΔΕΙΞΑΝ Ο ΣΠΑΡΤΑΛΗΣ ΣΠΥΡΙΔΩΝ
ΚΑΙΜΑΚΑΣ 1/1000

ΣΤΥΠΤΑΙΩΜΕΝΕΣ ΕΓΓΑ '87 ΚΟΡΤΩΝ ΓΗΠΕΔΟΥ ΣΤΥΠΤΑΙΩΜΕΝΕΣ ΕΓΓΑ '87 ΚΟΡΤΩΝ ΔΑΣΙΚΩΝ ΓΡΑΜΜΩΝ

A	X=445002.38 Y=4295696.22	1	X=445097.74 Y=4295727.99
B	X=445050.15 Y=4295691.00	2	X=445096.15 Y=4295724.97
Γ	X=445049.42 Y=4295728.34	3	X=445102.94 Y=4295724.86
Δ	X=445066.81 Y=4295729.76	4	X=445108.52 Y=4295677.11
E	X=445084.07 Y=4295723.76	5	X=445082.07 Y=4295634.84
Z	X=445108.53 Y=4295731.32	6	X=445051.75 Y=4295617.51
H	X=445150.86 Y=4295688.02	7	X=445050.54 Y=4295598.01
Θ	X=445148.63 Y=4295577.05	8	X=445037.55 Y=4295585.67
I	X=445112.02 Y=4295538.97	9	X=445035.10 Y=4295557.84
K	X=445076.11 Y=4295524.32	10	X=445054.87 Y=4295526.78
Λ	X=445011.35 Y=4295531.81	11	X=445076.00 Y=4295541.92
M	X=445008.85 Y=4295593.74	12	X=445110.06 Y=4295545.89
N	X=445004.21 Y=4295656.62	13	X=445114.54 Y=4295541.58
		14	X=445118.21 Y=4295574.53
		15	X=445147.20 Y=4295575.55

ΔΗΛΩΣΗ Ν.651/77
ΔΗΛΩΝΕΤΑΙ ΥΠΕΡΘΥΝΑ ΟΤΙ ΤΟ ΑΓΡΟΤΕΜΑΧΙΟ ΜΕ ΤΑ ΣΤΟΙΧΕΙΑ (Α.Β.Γ.Δ.Ε.1.2.3.4.5.6.7.8.9.10.Λ.Μ.Ν.Α)
ΒΡΙΣΚΕΤΑΙ ΕΚΤΟΣ ΤΩΝ ΟΡΙΩΝ ΤΟΥ ΟΙΚΙΣΜΟΥ ΚΕΧΡΙΩΣ ΤΟΥ ΔΗΜΟΥ ΜΑΝΤΟΥΔΙΟΥ ΛΙΜΝΗΣ ΑΓ.ΑΝΝΑΣ
ΚΑΙ ΕΙΝΑΙ ΑΡΤΙΟ ΚΑΙ ΟΙΚΟΔΟΜΗΣΙΜΟ ΣΥΜΦΩΝΑ ΜΕ ΤΙΣ ΙΣΧΥΟΥΣΕΣ ΔΙΑΤΑΞΕΙΣ.
ΕΠΙΣΗΣ ΔΕΝ ΥΠΑΓΕΤΑΙ ΣΤΙΣ ΔΙΑΤΑΞΕΙΣ ΤΟΥ ΝΟΜΟΥ 1337/83 ΚΑΙ ΔΕΝ
ΟΦΕΙΛΕΙ ΕΙΣΦΟΡΑ ΣΕ ΓΗ ΚΑΙ ΧΡΗΜΑ.

ΑΓΙΑ ΑΝΝΑ 23-5-2015
Ο ΜΗΧΑΝΙΚΟΣ ΤΟΥ ΔΗΜΟΥ
ΓΕΡΟΓΙΑΝΝΗΣ ΓΩΡΓΟΣ
ΠΟΛΙΤΙΚΟΣ ΜΗΧΑΝΙΚΟΣ