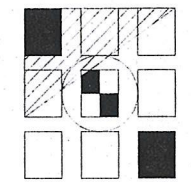
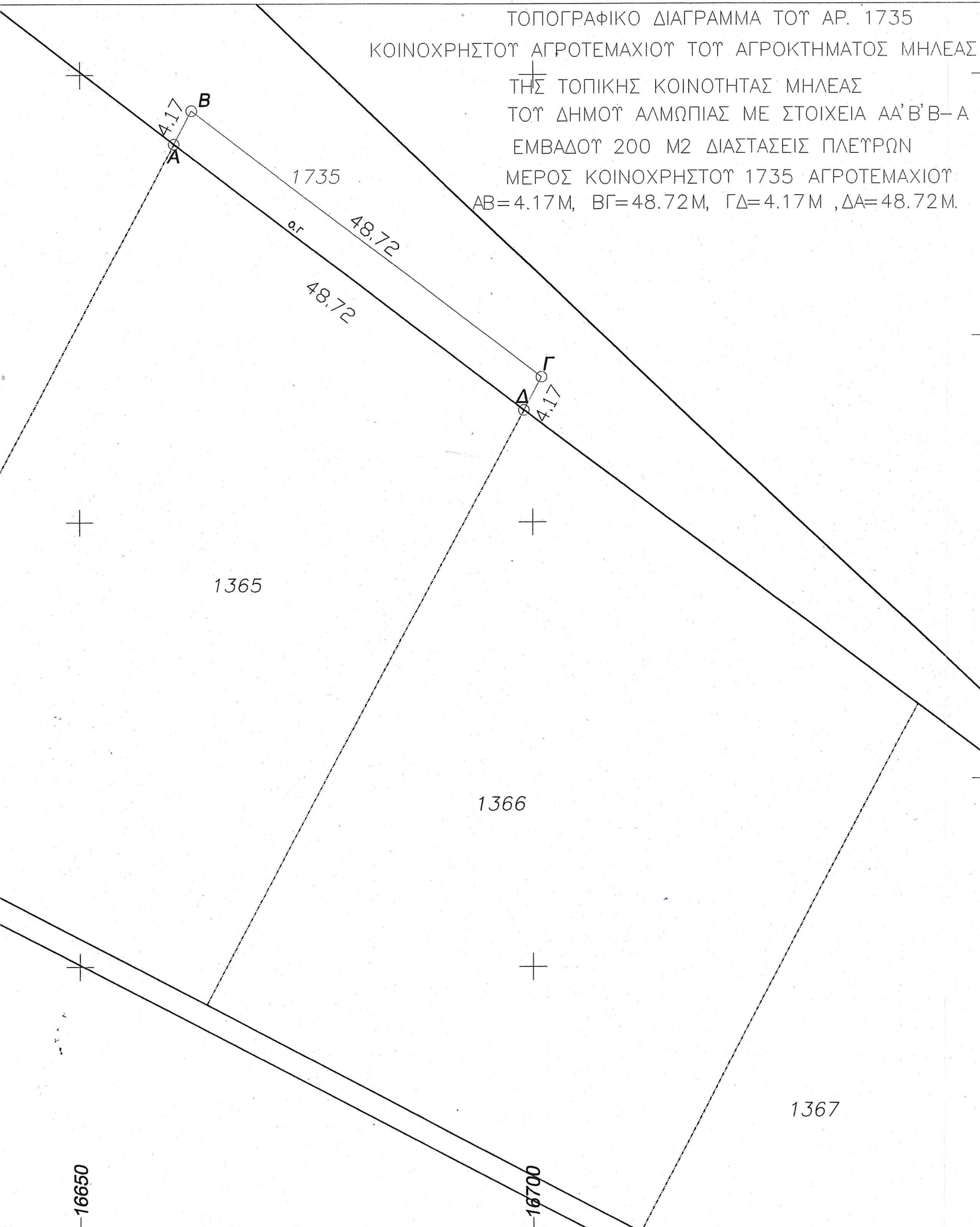



ΤΟΠΟΓΡΑΦΙΚΟ ΔΙΑΓΡΑΜΜΑ ΤΟΥ ΑΡ. 1735
 ΚΟΙΝΟΧΡΗΣΤΟΥ ΑΓΡΟΤΕΜΑΧΙΟΥ ΤΟΥ ΑΓΡΟΚΤΗΜΑΤΟΣ ΜΗΛΙΑΣ
 ΤΗΣ ΤΟΠΙΚΗΣ ΚΟΙΝΟΤΗΤΑΣ ΜΗΛΙΑΣ
 ΤΟΥ ΔΗΜΟΥ ΑΛΜΩΠΙΑΣ ΜΕ ΣΤΟΙΧΕΙΑ ΑΑ'Β'Β-Α
 ΕΜΒΑΔΟΥ 200 Μ2 ΔΙΑΣΤΑΣΕΙΣ ΠΛΕΥΡΩΝ
 ΜΕΡΟΣ ΚΟΙΝΟΧΡΗΣΤΟΥ 1735 ΑΓΡΟΤΕΜΑΧΙΟΥ
 ΑΒ=4.17Μ, ΒΓ=48.72Μ, ΓΔ=4.17Μ ,ΔΑ=48.72Μ.



ΚΑΡΑΣΑΒΒΙΔΗΣ Κ. ΛΑΖΑΡΟΣ
 ΚΥΠΡΟΙ Η
 ΑΡΙΔΑΙΑ ΠΕΡΙΟΧΗΣ
 ΤΗΛ. 2384028078 - 28078

ΕΡΓΟΔΟΤΗΣ:	ΚΑΡΑΣΑΒΒΙΔΗΣ ΣΑΒΒΑΣ
ΕΡΓΟ:	ΣΤΑΥΛΙΚΕΣ ΕΓΚΑΤΑΣΤΑΣΕΙΣ
ΘΕΣΗ:	ΑΓΡΟΚΤΗΜΑ Τ.Κ. ΜΗΛΙΑΣ
ΜΕΛΕΤΗΤΗΣ:	ΚΑΡΑΣΑΒΒΙΔΗΣ Κ. ΛΑΖΑΡΟΣ
ΤΟΠΟΓΡΑΦΙΚΟ ΔΙΑΓΡΑΜΜΑ	ΚΛΙΜΑΚΑ 1/500
ΗΜΕΡ: ΜΑΪΟΣ 2015	ΑΡΙΘΜΟΣ ΣΧΕΔΙΟΥ:1
Ο ΣΥΝΤΑΞΑΣ:	ΘΕΩΡΗΣΕΙΣ:
ΚΑΡΑΣΑΒΒΙΔΗΣ ΛΑΖΑΡΟΣ ΠΟΛΙΤΙΚΟΣ ΜΗΧΑΝΙΚΟΣ ΕΡΓΟΛΑΒΟΣ ΙΔΙΩΤΙΚΩΝ & ΔΗΜΟΣΙΩΝ ΕΡΓΩΝ ΚΥΠΡΟΥ 41 ΑΡΙΔΑΙΑ - 58400 ΤΗΛ. & FAX: 2384028078-ΚΙΝ. 6940056380 Α.Φ.Μ. 044696912-Α.Ο.Υ. ΕΔΕΣΣΑΣ	<p>ΤΟ ΠΑΡΟΝ ΣΥΝΟΔΕΥΕΙ ΑΝΑΠΟΣΠΑΣΤΑ ΤΗΝ ΜΕ ΑΡΙΘΜΟ 7293/25-06-2015 ΠΡΑΞΗ ΧΑΡΑΚΤΗΡΙΣΜΟΥ ΤΟΥ ΔΑΣΑΡΧΗ ΑΡΙΔΑΙΑΣ Ο Αναπληρωτής Δασάρχης</p>  <p>Ιωαννίδης Ιωάννης Δασάρχης</p>