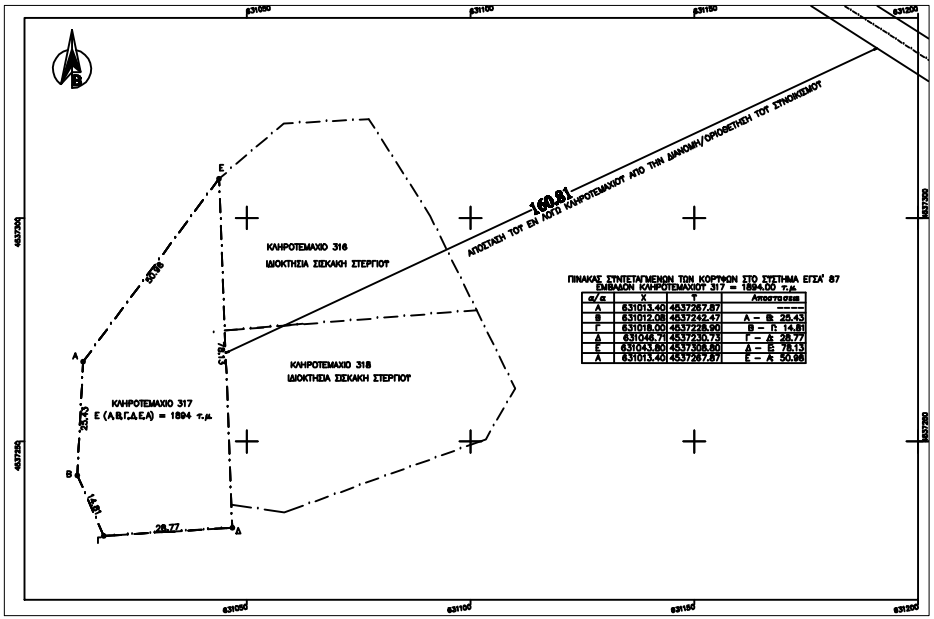

ΤΟΠΟΓΡΑΦΙΚΟΣ ΔΙΑΓΡΑΜΜΑ

Διάγραμμα (ΑΔΕΣΜΕΑ) εμβαδού 1894 ,00 τ.μ. ιδιοκτησίας Δημήτριου Παναγιώτου, που απαιτείται κατά παζάρεμα για τη σύσταση του Κοινόχρηστου Αγροτικού Συνεταιρισμού Δούλεμα (όπου "Δούλεμα"), Δήμου Μαρμαρίου/Κοιν/τος Μ. Ρεθύμνης Διοικητικής Περιφέρειας Κρήτης, με εμπορική επωνυμία "ΑΣΤΑΡΤΗ", με έδρα τον οικισμό Αγίου Γεωργίου Δούλεμα με τον διακριτικό τίτλο .

ΘΕΣΗ ΑΚΙΝΗΤΟΥ (Ή των ακινήτων)

Κείται στη θέση ΣΤΟ ΔΕΣΜΑ των Κ.Κ. 54 Φ.Σ. 5035 (ΦΕΚ 34-03-2006, ΥΟΔΔ) άρθρο 1 παρ. 1α του Ν. 2323 (ΦΕΚ 208ΑΑΠΘ-12-2000) άρθρο 10 παρ. 2.

Εδάφιον εμβαδόν: 4000 τ.μ.

Για τα δημοσιεύθηκε για ενιά των 24-12-2002 ελάχιστο εμβαδόν 25 μ.

ΠΕΡΙΓΡΑΦΗ / ΑΡΤΙΟΜΕΤΡΗΣΗ

Περιγράφεται όπως στο συμβόλαιο τοπογραφήμα (ΑΔΕΣΜΕΑ) εμβαδού 1894,00 τ.μ., όπου είναι άφραν και αποδίδεται στα δύο τεμάχια στην διανομή του Ν 1337/83 περί συναινέσεις για τα ως χρήση.

Το παρόν συντάσσεται σύμφωνα με τις διατάξεις του 1439/75.

ΠΕΡΙΓΡΑΦΗ ΚΤΙΣΜΑΤΩΝ

Περιγράφεται όπως το συμβόλαιο τοπογραφήμα (ΑΔΕΣΜΕΑ) εμβαδού 1894,00 τ.μ., όπου καταγραφικά - τοπογραφήμα.

ΠΕΡΙΓΡΑΦΗ ΧΩΡΩΝ ΚΟΙΝΟΧΡΗΣΤΩΝ ΚΑΙ ΚΟΙΝΟΧΡΗΣΤΩΝ ΚΤΙΣΜΑΤΩΝ

Περιγράφεται όπως το συμβόλαιο τοπογραφήμα (ΑΔΕΣΜΕΑ) εμβαδού 1894,00 τ.μ.,

Δεν υπάρχει κοινόχρηστος χώρος.

ΣΗΜΕΙΩΣΕΙΣ

1. Το παρόν τοπογραφικό διάγραμμα είναι συνταγμένο στο σχετικό σύστημα αναφοράς ΕΓΣΑ '87.
2. Οι διαστάσεις και τα εμβαδά του διαγραμματίζου αναλογούν σύμφωνα με τις μετρήσεις των σημείων αυτού.
3. Η εξίσωση από το ΕΓΣΑ 87 προμετρήθηκε από το μέσο σταθερό τοπικούς UPANES της εταιρείας TOPCON που βρίσκεται στην πόλη της Παραμυθιάς στην περιοχή των οδών Λιακοπούλου και Ελ.Βενιζέλου με εταιρεία [illegible]

Το παρόν συντάσσεται σύμφωνα με τα προβλεπόμενα των διατάξεων της παρ. γ του άρθρου 3 του Ν.4178/2013

ΘΕΩΡΗΘΗΚΕ

ΚΑΤΑΣΤΑΣΗ ΚΤΗΜΑΤΟΛΟΓΙΟΥ

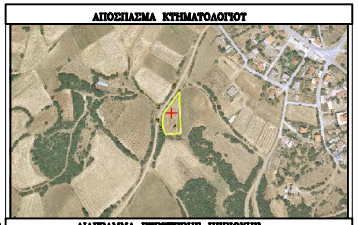

ΔΙΑΓΡΑΜΜΑ ΕΥΡΥΤΕΡΗΣ ΠΕΡΙΟΧΗΣ
ΔΙΑΝΟΜΗ ΤΠ. ΓΕΩΡΓΙΑΣ ΑΓΡ. ΔΙΟΝΗΣ 1930 Φ1

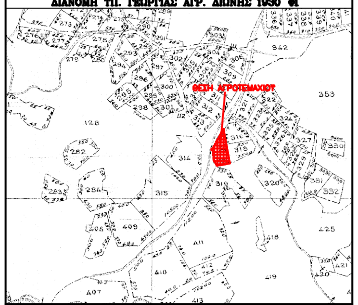

ΚΛΙΜΑΚΑ 1 : 5.000

ΠΕΦΤΑΛΟΥ Χ. ΜΑΡΓΙΑ
ΑΓΡΟΝΟΜΟΣ ΤΟΠΟΓΡΑΦΟΣ ΜΗΧΑΝΙΚΟΣ
τηλ.:6941555076
Δ. [illegible] Χ-[illegible]-69100

ΙΔΙΟΚΤΗΤΗΣ :	ΠΕΧΛΙΒΑΝΗ ΣΟΦΙΑ
ΕΡΓΟ :	ΑΠΟΤΥΠΩΣΗ ΚΛΗΡΟΤΕΜΑΧΙΟΥ
ΘΕΣΗ :	"ΔΟΥΛΕΜΑ" ΑΓΡΟΚΤΗΜΑΤΟΣ ΔΙΟΝΗΣ ΔΗΜΟΥ ΜΑΡΟΜΑΡΙΟΥ-ΚΑΛΟΥΣ Ν. ΡΟΔΟΠΗΣ
ΣΧΕΔΙΟ : τοπογραφικό διάγραμμα	ΑΡΙΘΜΟΣ ΣΧΕΔΙΟΥ Τ - 1
ΚΛΙΜΑΚΑ	1 : 500
ΧΡΟΝΟΣ ΜΕΛΕΤΗΣ :	ΙΑΝΟΥΑΡΙΟΣ 2015
ΘΕΩΡΗΣΗ ΥΠΗΡΕΣΙΑΣ	ΣΦΡΑΓΙΣΙΔΑ-ΥΠΟΓΡΑΦΗ

ΠΕΦΤΑΛΟΥ Χ. ΜΑΡΓΙΑ
ΑΓΡΟΝΟΜΟΣ ΤΟΠΟΓΡΑΦΟΣ ΜΗΧΑΝΙΚΟΣ
Α.Μ.Τ.Ε. [illegible]
Δ. [illegible] Χ-[illegible]-69100
Α.Φ.Μ. 129[illegible], Δ.Ο.Υ. [illegible]