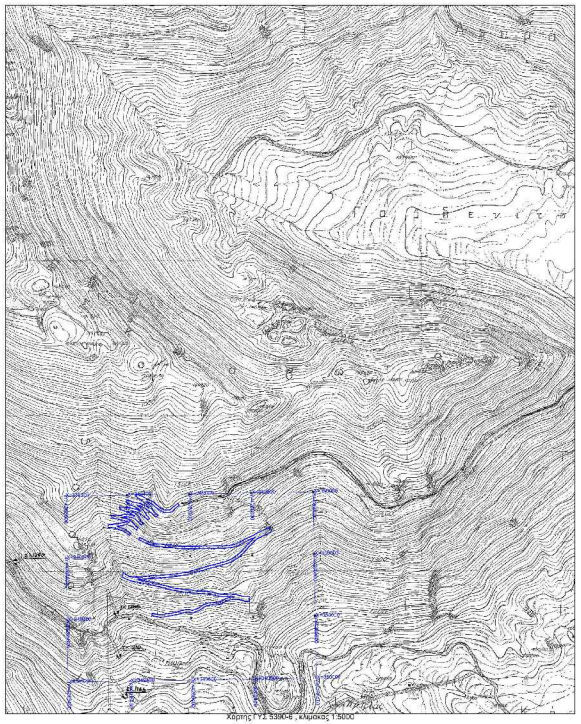

Χάρτης 1:2.500Α4 , κλίμακα 1:5000

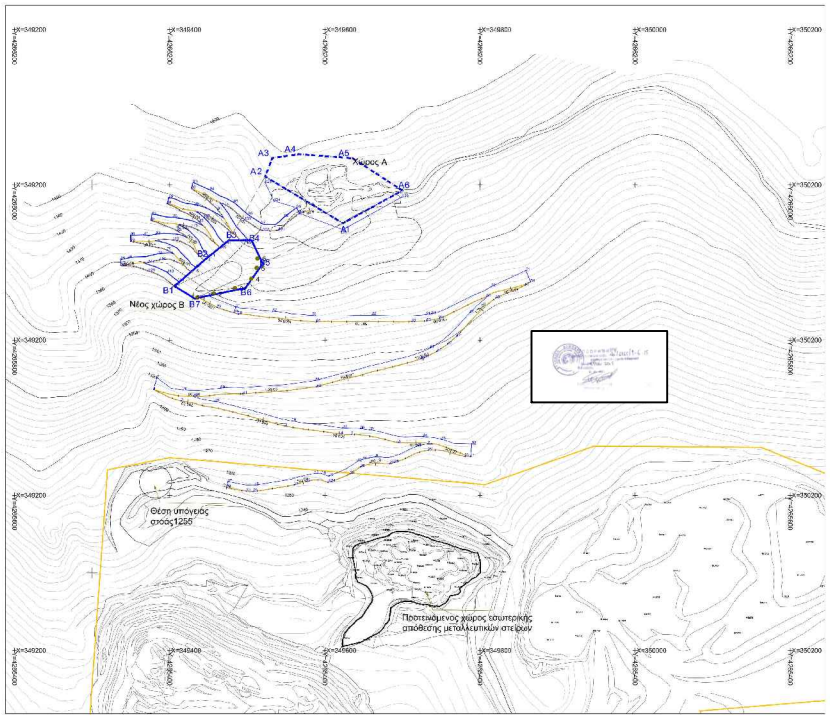



Συνολικό εμβαδόν δρόμου: 28.9 στρ
Χώρος Α: 9.8 στρ.
Νέος χώρος, Β: 4.9 στ.μ.

Ευρωπαϊκοι βωξίτες Α.Ε.	
Τίτλος σχεδίου	Χάρτης τοπογραφικός Οδός πρόσβασης - ΒΛΑΧΟΘΑΝΑΣΗΣ Β1Β2Β3
Κλίμακα	1:2000
Ημερομηνία Μάρτιος 2015	Οι συντάξαντες μηχανικοί Γ. Πουτός Γ.Τσατσαρώνης