





ΦΩΤΟΓΡΑΦΙΕΣ ΑΚΙΝΗΤΟΥ



ΦΩΤΟ 1. ΑΠΟΤΙΜΗ ΑΚΙΝΗΤΟΥ ΑΠΟ ΒΟΡΕΙΟΔΕΙΤΙΚΟ ΟΡΓΑΝΙΣΜΟ ΓΕΩΜΕΤΡΙΟ-ΕΚΜΕΤΡΙΚΩΣ ΣΕΒΙΜΟΙ



ΦΩΤΟ 2. ΑΠΟΤΙΜΗ ΑΚΙΝΗΤΟΥ ΑΠΟ ΝΟΤΙΟ ΟΡΓΑΝΙΣΜΟ ΓΕΩΜΕΤΡΙΟ-ΕΚΜΕΤΡΙΚΩΣ ΣΕΒΙΜΟΙ



ΦΩΤΟ 3. ΑΠΟΤΙΜΗ ΑΚΙΝΗΤΟΥ ΑΠΟ ΑΝΑΓΩΓΙΚΟ ΟΡΓΑΝΙΣΜΟ ΓΕΩΜΕΤΡΙΟ-ΕΚΜΕΤΡΙΚΩΣ ΣΕΒΙΜΟΙ

ΣΚΑΡΙΦΙΜΑ ΛΗΨΗΣ ΦΩΤΟΓΡΑΦΙΩΝ

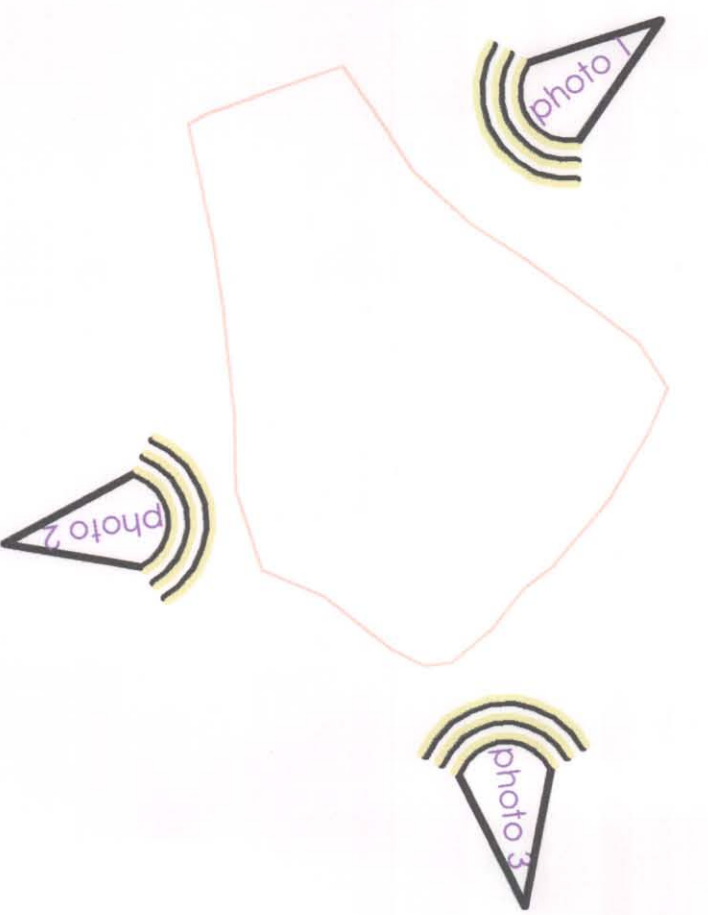


Table with 4 columns: Κορυφή, X, Y, Πλευρά-Μήκος. It lists vertices A, B, C, D and their coordinates and side lengths.

Table with 4 columns: Κορυφή, X, Y, Πλευρά-Μήκος. It lists vertices K1 through K24 and their coordinates and side lengths.

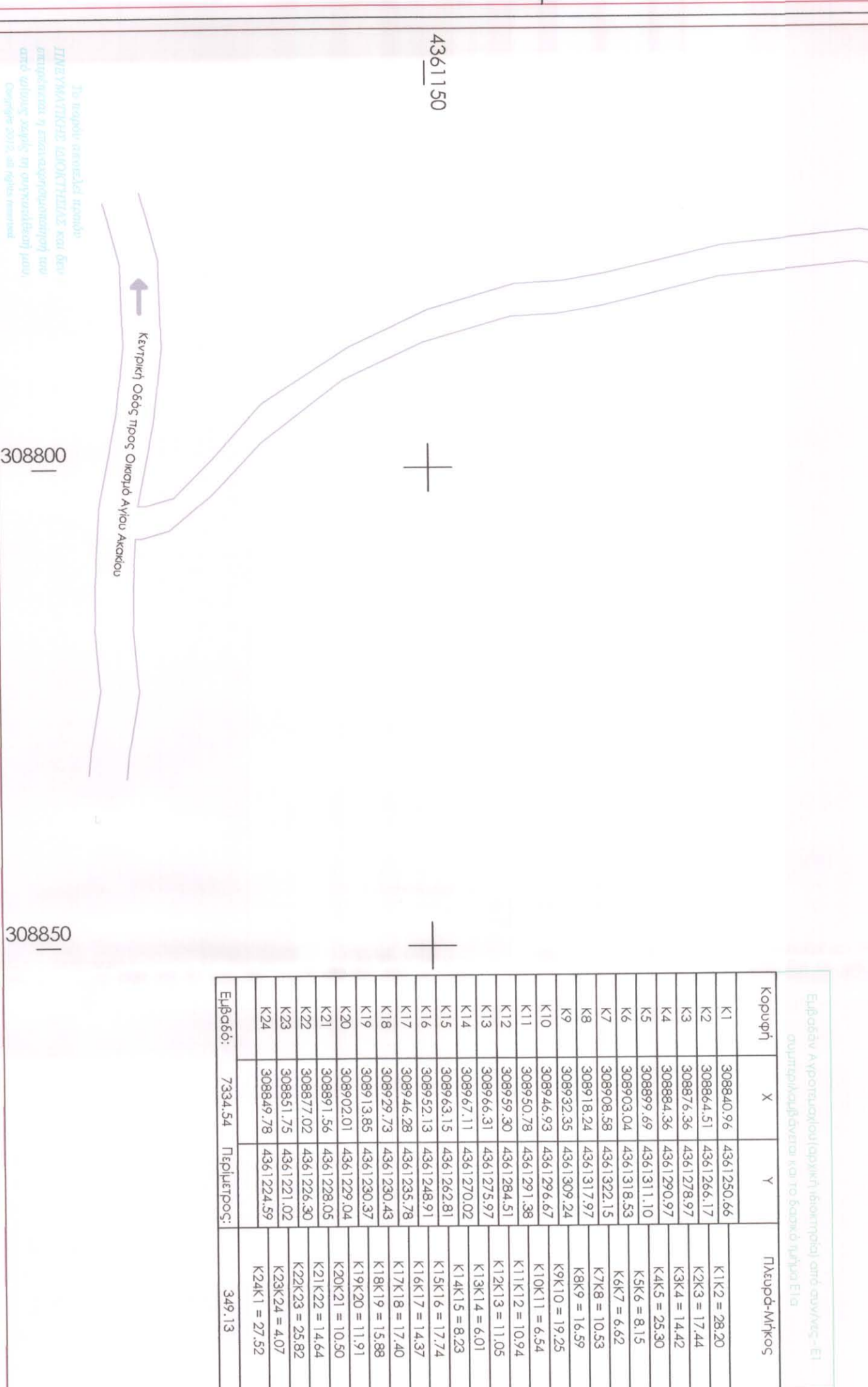



Table with 4 columns: Κορυφή, X, Y, Πλευρά-Μήκος. It lists vertices K1 through K24 and their coordinates and side lengths.

ΚΑΙΜΑΚΑ 1:500 (έσοδος εκτύπωσης) - Includes a north arrow, scale bar, and a legend for symbols used in the drawing.



ΑΠΟΤΙΜΑ ΧΑΡΤΗ ΓΤΕ: 150.000 (Φύλλα Χάρτη Καρβίτσας & Μοσχάτου) - κλίμακα 1:50.000

ΑΠΟΤΙΜΗ ΚΟΙΝΗΣ ΔΕΛΤΙΑΣΙΣ - Includes a list of items and their descriptions, such as 'ΚΟΙΝΗ ΔΕΛΤΙΑΣΙΣ', 'ΔΙΑΜΟΧΗ ΠΡΑΚΤΩΣ', etc.

ΤΟΠΟΓΡΑΦΙΚΟ ΔΙΑΓΡΑΜΜΑ T-1 - Includes contact information for 'Zovibac & Associates', address, phone numbers, and a logo.