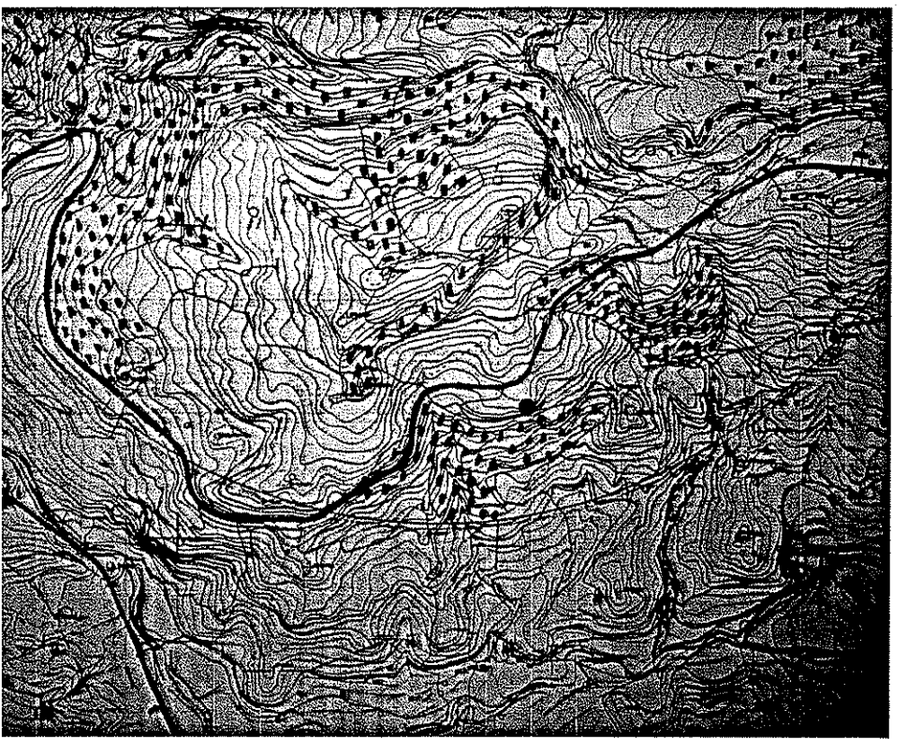

ΣΥΝΤΕΤΑΓΜΕΝΕΣ ΓΗΠΕΔΟΥ ΚΑΤΑ ΕΓΣΑ '87

	X	Y	
1	296923,77	4144964,84	5,73
2	296919,78	4144968,95	3,66
3	296920,26	4144972,58	18,61
4	296931,68	4144987,28	1,03
5	296935,26	4144989,12	5,98
6	296941,20	4144989,83	9,32
7	296950,06	4144992,73	3,80
8	296953,39	4144994,57	7,91
9	296959,04	4145000,11	9,84
10	296968,03	4145004,11	4,08
11	296972,05	4145004,83	6,36
12	296971,28	4145008,36	7
13	296968,24	4145017,44	11,12
14	296977,17	4145024,07	6,55
15	296983,66	4145024,93	6,48
16	296990,14	4145024,92	10,20
17	296998,54	4145030,71	6,78
18	294005,28	4145029,98	7,31
19	297011,11	4145034,39	7,55
20	297018,57	4145033,24	14,84
21	297032,57	4145038,16	17,00
22	297046,56	4145047,81	17,64
23	297062,99	4145054,23	13,61
24	297075,72	4145059,05	14,11
25	297087,99	4145052,08	3,95
26	297085,18	4145049,31	5,57
27	297087,26	4145044,14	21,75
28	297078,94	4145024,04	5,56
29	297074,10	4145021,31	18,97
30	297055,15	4145020,48	27,15
31	297028,10	4145022,81	16,54
32	297011,60	4145021,62	15,51
33	296999,56	4145011,85	53,07
34	296964,88	4144971,68	10,78
35	296956,87	4144964,47	9,82
36	296947,66	4144961,05	9,89
37	296937,77	4144961,02	4,33
38	296933,58	4144962,13	10,18
1	296923,77	4144964,84	

εμβαδον ιδιοκτησιας = 4184,89τμ

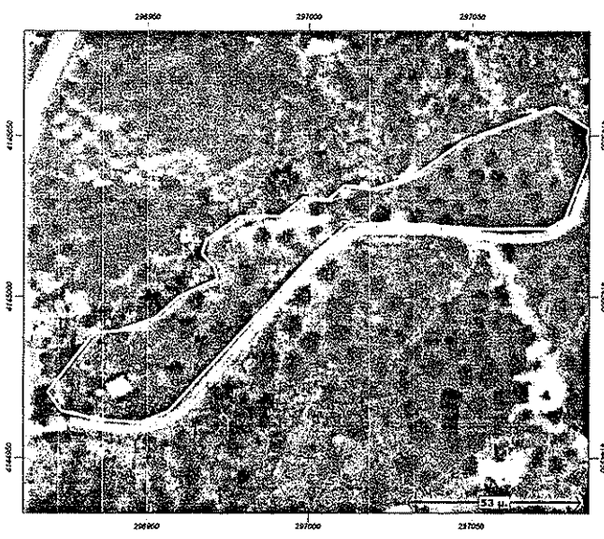

ΤΟΠΟΓΡΑΦΙΚΟ ΔΙΑΓΡΑΜΜΑ ΕΛΑΙΟΠΕΡΙΒΟΛΟΥ 1,2,3,4,5,6,7.....33,34,35,36,37,38,1
ΙΔΙΟΚΤΗΣΙΑΣ ΝΙΚΟΛΑΟΥ ΒΛΑΜΗ ΠΟΥ ΒΡΙΣΚΕΤΑΙ ΣΤΗ ΘΕΣΗ
<ΚΟΥΜΑΣΙΑ>> κτημ περ.ΤΚ ΛΕΠΡΕΟΥ ΔΗΜΟΥ ΖΑΧΑΡΩΣ
ΚΛΙΜΑΚΑ 1:500

Υ Π Ο Μ Ν Η Μ Α

1.ΤΑ ΟΡΙΑ ΥΠΟΔΕΙΧΤΗΚΑΝ ΑΠΟ ΤΟΝ ΙΔΙΟΚΤΗΤΗ

2.. ΕΝΤΟΣ ΤΟΥ ΕΛΑΙΟΠΕΡΙΒΟΛΟΥ ΥΠΑΡΧΕΙ ΑΠΟΘΗΚΗ ΕΜΒ = 23,84 τμ (προσ τακτοποιη

3. ΕΜΒΑΔΟΝ ΕΛΑΙΟΠΕΡΙΒΟΛΟΥ 1,2,3,4.....37,38,1= 4184,89τμ

3. ΤΟ ΕΛΑΙΟΠΕΡΙΒΟΛΟ ΒΡΙΣΚΕΤΑΙ ΕΚΤΟΣ ΣΧΕΔΙΟΥ ΠΟΛΕΩΣ , ΕΚΤΟΣ ΟΙΚΙΣΜΟΥ ΕΚΤΟΣ ΖΩΝΗΣ, ΕΙΝΑΙ ΜΗ ΕΦΑΠΤΟΜΕΝΟ ΣΕ Ε.Ο , ΕΠΑΡΧΙΑΚΗ ΟΔΟ ΚΑΙ ΑΠΕΧΕΙ ΑΠΟ ΤΗ ΘΑΛΑΣΣΑ 5,3χλμ

4. ΔΗΛΩΣΗ ΤΟΥ Ν651/77

Ο ΥΠΟΓΡΑΦΟΜΕΝΟΣ ΜΗΧΑΝΙΚΟΣ ΔΗΛΩΝΩ ΟΤΙ ΤΟ ΩΣ ΑΝΩ ΕΛΑΙΟΠΕΡΙΒΟΛΟ ΜΕ ΤΑ ΣΤΟΙΧΕΙΑ 1,2,3,4,5,6,.7. ..33,34,35,36,37,38,1 ΕΙΝΑΙ ΟΙΚΟΔΟΜΗΣΙΜΟ ΣΥΜΦΩΝΑ ΜΕ ΤΗΝ ΙΣΧΥΟΥΣΑ ΠΟΛΕΟΔΟΜΙΚΗ ΝΟΜΟΘΕΣΙΑ

ΚΑΚΟΒΑΤΟΣ 27/8/2014

-Ο- ΣΥΝΤΑΞΑΣ ΚΑΙ ΥΠΕΥΘΥΝΑ ΔΗΛΩΝ

4. ΔΗΛΩΣΗ ΙΔΙΟΚΤΗΤΗ

Ο ΥΠΟΓΡΑΦΟΜΕΝΟΣ ΒΛΑΜΗΣ ΝΙΚΟΛΑΟΣ ΔΗΛΩΝΩ ΟΤΙ

ΤΑ ΟΡΙΑ ΕΧΟΥΝ ΚΑΛΩΣ ΟΠΩΣ ΕΧΟΥΝ ΤΛΟΠΟΙΗΘΕΙ ΣΤΟ ΠΑΡΟΝ ΤΟΠΟΓΡΑΦΙΚΟ

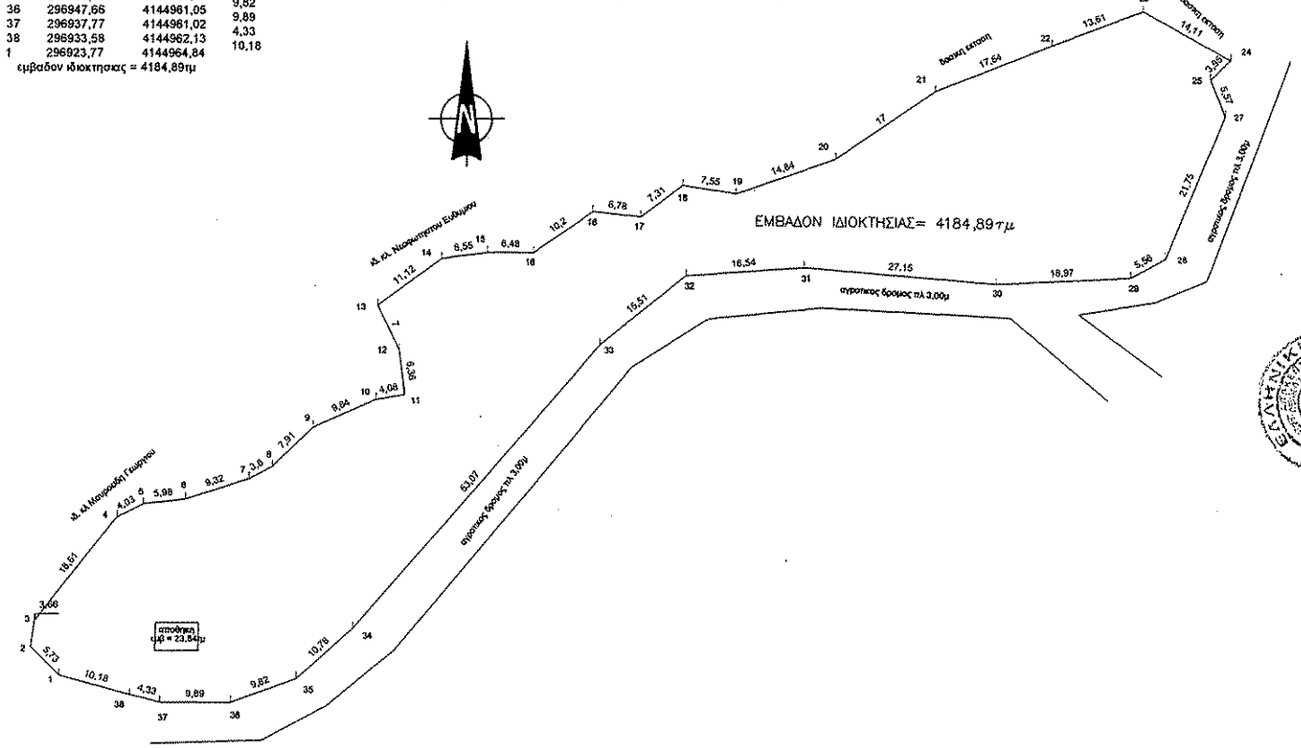

Ο ΔΗΛΩΝ

ΕΛΛΗΝΙΚΗ ΔΗΜΟΚΡΑΤΙΑ
ΑΠΟΚΕΝΤΡΩΜΕΝΗ ΔΙΟΙΚΗΣΗ ΠΕΛΟΠΟΝΝΗΣΟΥ
ΔΥΤΙΚΗΣ ΕΛΛΑΔΑΣ & ΙΟΝΙΟΥ
ΓΕΝΙΚΗ ΔΙΝΣΗ ΔΑΣΩΝ & ΑΓΡΟΤ. ΥΠΟΘΕΣΕΩΝ
ΔΙΕΥΘΥΝΣΗ ΔΑΣΩΝ ΗΛΕΙΑΣ
ΔΑΣΑΡΧΕΙΟ ΟΛΥΜΠΙΑΣ
Αρ. Πρωτ. 6Β579/1746/8-6-2015
ΘΕΩΡΗΘΗΚΕ
ΚΡΕΣΤΕΝΑ 8-6-2015
ΔΑΣΑΡΧΗΣ ΟΛΥΜΠΙΑΣ
Ζαλκουμής Βασίλειος
Δασολόγος