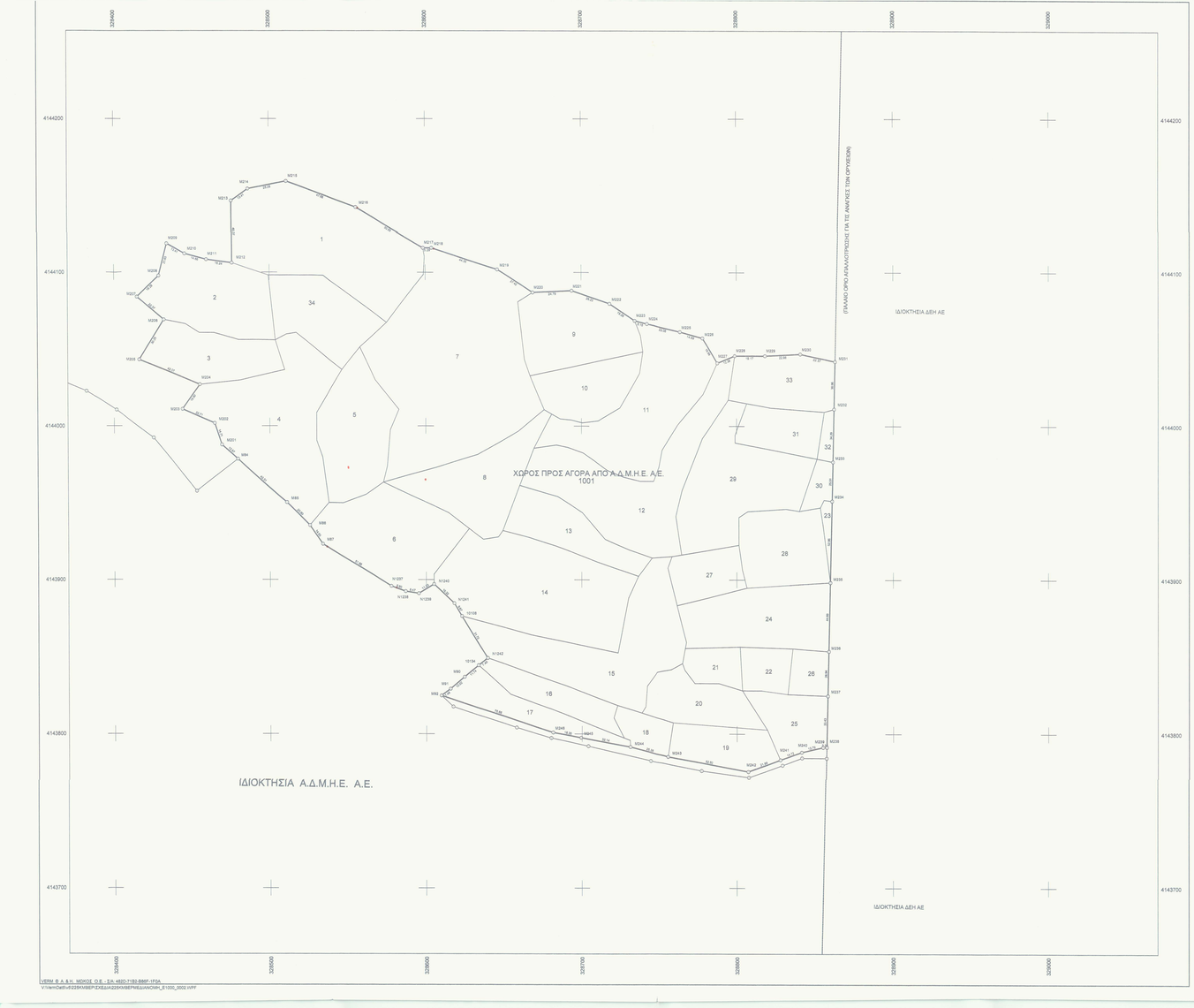

VERM. Φ. Α. & Η. - MD/OΣΣ. Ο.Ε. - Σ/Ν 4820-T1B3-B8EP-1F0A
V:\vm\mDati\vFx23\RAI\BEP\ΣΧΕΔΙΑΣΗ\BEP\ΚΩΔΙΑ\ΠΟΛΗ_E1000_0003.WPP

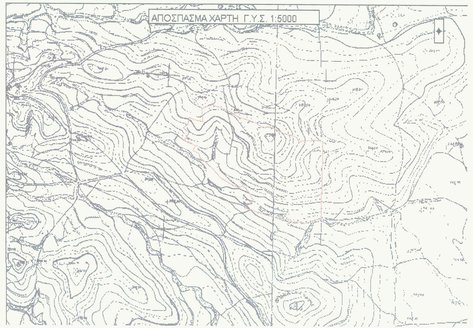

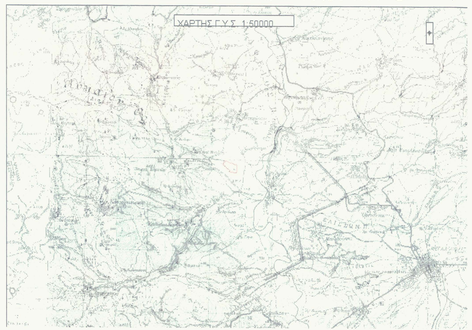

ΠΑΡΑΤΗΡΗΣΕΙΣ

1. Ο χώρος του Κ.Υ.Τ ΜΕΓΑΛΟΠΟΛΗΣ-Β' ΕΠΕΚΤΑΣΗ βρίσκεται στην θέση Δελήζη – Μαρμαρα στη κτηματική περιφέρεια του Δήμου Μεγαλόπολης, Περιφέρειας Πελοποννήσου (πρώην Δήμου Μεγαλόπολης, Δ.Δ.Ισιώματος, Νομ. Αυτ.Αρκαδίας).
2. Ο χώρος βρίσκεται εκτός σχεδίου.
3. Η οριζοντιογραφική και υψομετρική εξάρτηση έγινε από το Κρατικό Τριγωνομετρικό δίκτυο. (Προβολικό σύστημα ΕΓΣΑ'87 Φ.Χ1:50.000 ΜΕΓΑΛΟΠΟΛΗΣ Κ= 0.99998379).
4. Τα εμβαδά υπολογίσθηκαν αναλυτικά με συντεταγμένες.
5. Ο χώρος απέχει περισσότερο από 800μ. από τη θάλασσα.
6. Τα όρια υποδείχθηκαν από τους ιδιοκτήτες

ΥΠΟΜΝΗΜΑ
Συνολικό Ορio Γεωτεμαχιου
Ορια Γεωτεμαχιου

Συντεταγμένες ορίων

Σημείο	X (m)	Y (m)	Σημείο	X (m)	Y (m)	Σημείο	X (m)	Y (m)
10000	3287735.663	4144047.503	10077	3287705.839	4144039.983	10154	3287687.091	4144042.594
10009	3288063.415	4144043.181	10012	3287724.836	4144011.777	10013	3287679.144	4144032.874
10014	3288060.921	4144007.772	10015	3287698.336	4144004.619	10016	3287687.091	4144024.941
10017	3287700.555	4144002.103	10018	3287711.035	4144003.409	10021	3287677.305	4144024.310
10022	3288069.576	4143985.586	10023	3288063.837	4143987.850	10024	3287687.999	4143998.322
10025	3287700.839	4143982.594	10026	3287708.001	4143977.756	10027	3287675.769	4143994.492
10028	3287727.225	4143995.778	10029	3287737.637	4143984.164	10030	3287748.710	4143984.850
10031	3287749.850	4143973.314	10032	3287751.839	4143984.369	10033	3287765.009	4144000.704
10034	3287777.964	4144020.576	10035	3287736.432	4144048.331	10037	3287737.840	4144045.701
10039	3288060.201	4143981.378	10040	3288064.491	4143956.177	10041	3287700.470	4143943.501
10043	3287715.388	4143928.331	10044	3287737.514	4143918.383	10045	3287748.710	4143914.237
10046	3287758.279	4143915.121	10081	3287794.637	4144018.874	10080	3287777.540	4143999.092
10081	3287851.484	4144011.818	10082	3287808.530	4144014.735	10083	3287784.785	4143985.287
10084	3287760.760	4143941.324	10086	3287813.186	4143886.401	10087	3287851.484	4143979.793
10088	3288040.183	4143944.708	10089	3287831.843	4143946.133	10070	3287839.951	4143944.490
10071	3287801.377	4143942.887	10072	3287821.377	4143922.837	10073	3287788.990	4143989.220
10078	3287788.990	4143994.270	10081	3287794.424	4143916.183	10082	3287851.637	4143981.683
10083	3287853.460	4143947.038	10084	3287855.330	4143933.867	10085	3288033.548	4143908.373
10086	3288008.550	4143894.812	10087	3287853.814	4143896.005	10088	3288053.606	4144008.285
10089	3287871.503	4143883.379	10090	3287764.678	4143870.093	10091	3287877.310	4143859.428
10092	3287796.626	4143855.504	10093	3288002.091	4143856.553	10094	3287835.854	4143855.439
10095	3288059.209	4144080.834	10099	3287787.819	4143841.870	10100	3287748.593	4143840.162
10101	3287742.039	4143831.130	10102	3287740.683	4143817.742	10103	3287738.430	4143813.810
10104	3287723.066	4143818.416	10105	3288060.198	4143831.009	10106	3288064.854	4143840.120
10108	3288063.200	4143878.441	10109	3288067.586	4143864.277	10110	3287723.387	4143852.810
10111	3287729.897	4143888.282	10112	3287736.311	4143902.328	10113	3287755.818	4143907.714
10115	3287784.840	4143945.659	10116	3287798.321	4143941.392	10117	3287772.500	4143932.795
10118	3287788.133	4143932.795	10119	3288003.549	4143928.194	10120	3288016.790	4143928.129
10121	3288032.556	4143925.776	10130	3287858.886	4143907.201	10131	3287801.139	4143905.622
10132	3287819.155	4143902.724	10134	3288033.850	4143844.480	10135	3287720.700	4143810.410
10139	3287727.130	4143797.020	10140	3288060.450	4143810.080	10141	3288064.040	4143808.940
10147	3287730.830	4143798.830	10171	3288048.180	4143931.880	10172	3288068.510	4143927.470
10173	3288063.080	4143922.050	10174	3287710.150	4143911.830	10175	3288048.370	4143907.880
10177	3288037.020	4143908.300	10178	3288028.120	4143933.260	10179	3288064.910	4143903.560
10186	3288069.490	4144110.260	10187	3288068.800	4144038.500	10188	3288078.050	4144097.580
10189	3288057.560	4144061.290	10190	3288067.380	4144029.990	10191	3288063.060	4144010.710
10192	3288077.410	4143997.510	10193	3288078.310	4143978.860	10194	3288072.740	4143963.420
10195	3288068.780	4143973.120	10196	3288017.310	4143976.420	10197	3288033.530	4143981.480
10198	3288059.470	4143966.690	10200	3288021.700	4143966.420	10201	3288014.700	4143943.540
10204	3288061.280	4143955.480	10205	3288047.000	4143949.880	10206	3288037.840	4143960.170
10214	3288046.300	4144038.570	10215	3288029.700	4144058.620	10216	3288028.720	4143990.550
10217	3288033.570	4143979.660	10235	3288499.380	4144098.100	10236	3288034.170	4144068.100
10237	3288044.580	4144066.370	10238	3288045.650	4144060.940	10237	3288044.350	4144060.940
10238	3288479.750	4144058.060	10239	3288492.340	4144056.060	10240	3288053.720	4144058.820
10241	3288057.540	4144059.650	10242	3288016.870	4144060.650	10243	3288058.530	4144038.450
10246	3288480.550	4144039.660	M84	3288479.100	4143978.850	M85	3288510.820	4143980.320
M86	3288053.130	4143935.420	M87	3288533.840	4143923.210	M90	3288578.050	4143838.026
M91	3288515.870	4143828.190	M92	3288509.800	4143824.820	M201	3288489.030	4143987.790
M202	3288464.560	4144001.800	M203	3288443.760	4144013.910	M204	3288455.150	4144028.580
M205	3288418.380	4144043.120	M206	3288431.750	4144069.180	M207	3288414.970	4144083.960
M208	3288428.520	4144097.690	M209	3288433.640	4144118.700	M210	3288445.330	4144113.130
M211	3288459.480	4144138.300	M212	3288475.570	4144106.120	M213	3288475.400	4144146.470
M214	3288466.920	4144154.280	M215	3288510.890	4144159.210	M216	3288555.480	4144143.260
M217	3288588.580	4144118.920	M218	3288503.870	4144115.920	M219	3288645.950	4144101.900
M220	3288666.907	4144066.913	M221	3288693.698	4144058.134	M222	3288716.476	4144079.818
M223	3288734.223	4144068.490	M224	3288742.130	4144066.458	M225	3288783.679	4144061.227
M226	3288777.703	4144087.179	M227	3288787.380	4144090.987	M228	3288798.833	4144045.693
M229	3288818.000	4144046.680	M230	3288840.948	4144048.839	M231	3288882.784	4144042.001
M232	3288862.106	4144011.050	M233	3288891.356	4143976.764	M234	3288893.799	4143951.256
M235	3288859.846	4143888.311	M236	3288858.663	4143853.833	M237	3288855.030	4143824.705
M238	3288857.299	4143791.280	M239	3288854.950	4143791.280	M240	3288841.520	4143788.130
M241	3288827.660	4143783.310	M242	3288807.180	4143775.650	M243	3288755.830	4143788.130
M244	3287730.950	4143791.570	M245	3288692.360	4143797.490	M246	3288661.360	4143800.880
N1237	3288577.780	4143895.920	N1238	3288587.060	4143892.820	N1239	3288595.420	4143887.180
N1240	3288504.810	4143897.180	N1241	3288518.330	4143884.730	N1242	3288539.510	4143849.240

Γεωτεμάχιο 1, Σημ.: 11, Ε= 8595.41 m²

M212	M213	M214	M215	M216	M217	10186	10187	10188	10228	10225

Γεωτεμάχιο 2, Σημ.: 14, Ε= 3555.10 m²

M209	M210	M211	M212	10228	10240	10239	10238	10237	10236	10235	M206
M207	M208										

Γεωτεμάχιο 3, Σημ.: 11, Ε= 2444.08 m²

M205	M206	10235	10236	10237	10238	10239	10240	10248	10249	M204

Γεωτεμάχιο 4, Σημ.: 17, Ε= 5976.36 m²

M203	M204	10248	10246	10240	10241	10242	10214	10218	10216	10217	10206
M86	M85	M84	M201	M202						

Γεωτεμάχιο 5, Σημ.: 13, Ε= 3481.37 m²

10206	10217	10218	10215	10214	10189	10190	10191	10192	10193	10194	10204
10205										

Γεωτεμάχιο 6, Σημ.: 14, Ε= 4278.13 m²

10194	10200	10201	10178	10179	N1240	N1239	N1238	N1237	M87	M88	10206
10205	10204									

Γεωτεμάχιο 7, Σημ.: 21, Ε= 11223.51 m²

10194	10193	10192	10191	10190	10189	10188	10187	10186	M217	M218	M219
10195	10196	10009	10008	10013	10198	10197	10198	10199			

Γεωτεμάχιο 8, Σημ.: 15, Ε= 3290.25 m²

10194	10195	10196	10197	10198	10013	10014	10022	10039	10171	10176	10177
10178	10201	10200									

Γεωτεμάχιο 9, Σημ.: 11, Ε= 3217.03 m²

10008	10009	10086	M220	M221	M222	M223	10037	10038	10008	10007

Γεωτεμάχιο 10, Σημ.: 12, Ε= 2093.16 m²

10013	10008	10007	10006	10030	10021	10012	10018	10017	10016	10015	10014

Γεωτεμάχιο 11, Σημ.: 27, Ε= 5022.51 m²

10092	10014	10015	10018	10017	10018	10012	10021	10035	10037	M223	M224
M225	M226	M227	10034	10033	10032	10031	10030	10029	10028	10027	10026
10025	10024	10023									

Γεωτεμάχιο 12, Σημ.: 27, Ε= 5558.23 m²

10039	10022	10023	10024	10025	10026	10027	10028	10029	10030	10031	10032
10033	10034	M227	M228	10051	10050	10049	10048	10047	10046	10045	10044
10043	10041	10040									

Γεωτεμάχιο 13, Σημ.: 11, Ε= 2178.31 m²

10171	10039	10042	10041	10043	10044	10045	10112	10174	10173	10172	

Γεωτεμάχιο 14, Σημ.: 15, Ε= 6870.32 m²

10108	N1241	N1240	10179	10178	10177	10176	10171	10172	10173	10174	10112
10111	10110	10109									

Γεωτεμάχιο 15, Σημ.: 22, Ε= 5362.72 m²

10108	10109	10110	10111	10112	10045	10048	10133	10089	10090	10091	10092
10115	10089	10100	10101	10102	10103	10104	10105	10106	N1242		

Γεωτεμάχιο 16, Σημ.: 9, Ε= 1529.79 m²

10141	10134	N1242	10106	10105	10104	10138	10139	10140	

Γεωτεμάχιο 17, Σημ.: 11, Ε= 1657.23 m²

10138	10147	M244	M245	M246	M92	M91	M90	10134	10141	10140	

Γεωτεμάχιο 18, Σημ.: 8, Ε= 780.22 m²

M244	10147	10139	10138	10124	10103	10130	M243	

Γεωτεμάχιο 19, Σημ.: 6, Ε= 1664.21 m²

M243	10130	10131	10132	M241	M242	

Γεωτεμάχιο 20, Σημ.: 13, Ε= 1989.45 m²

10130	10129	10101	10100	10115	10116	10117	10118	10119	10132	10131		
10130												

Γεωτεμάχιο 21, Σημ.: 7, Ε= 862.84 m²

10117	10116	10115	10092	10093	10119	10118	

Γεωτεμάχιο 22, Σημ.: 5, Ε= 898.69 m²

10118	10093	10094	10121	10120

Γεωτεμάχιο 23, Σημ.: 5, Ε= 201.41 m²

M235	10094	10093	10092	M234

Γεωτεμάχιο 24, Σημ.: 10, Ε= 3567.36 m²

10092	10091	10090	10089	10086	10087	M235	M236	10094	10093	

Γεωτεμάχιο 25, Σημ.: 9, Ε= 1809.74 m²

M241	10132	10119	10120	10121	M237	M238	M239	M240	

Γεωτεμάχιο 26, Σημ.: 4, Ε= 710.08 m²

10121	10094	M236	M237	

Γεωτεμάχιο 27, Σημ.: 6, Ε= 1398.63 m²

10089	10133	10048	10072	10086	

Γεωτεμάχιο 28, Σημ.: 11, Ε= 2644.90 m²

10086	10085	10072	10071	10070	10069	10068	10083	10084	M235	10087

Γεωτεμάχιο 29, Σημ.: 16, Ε= 4683.31 m²

10081	10080	10081	10082	10078	10073	10086	10087	10068	10089	10070	10071	10072	10073	10078	10079
10072	10081	10064	10083												

Γεωτεμάχιο 30, Σημ.: 6, Ε= 446.74 m²

10081	10067	M233	M234	10082	10083

Γεωτεμάχιο 31, Σημ.: 7, Ε= 1463.99 m²

10086	10073	10079	10082	10081	10083	10067

Γεωτεμάχιο 32, Σημ.: 4, Ε= 280.63 m²

10088	M232	M233	10067	

Γεωτεμάχιο 33, Σημ.: 9, Ε= 2206.38 m²

10051	M228	M229	M230	M231	M232	10088	10081	10052

Γεωτεμάχιο 34, Σημ.: 8, Ε= 2724.49 m²

10240	10225	10226	10189	10189	10214	10242	10241

Γεωτεμάχιο 1001, Σημ.: 61, Ε= 102246.56 m²

M82	M81	M80	10134	N1242	10106	N1241	N1240	N1239	N1238	N1237	M87
M86	M85	M84	M201	M202	M203	M204	M205	M206	M207	M208	M209
M210	M211	M212	M213	M214	M215	M216	M217	M218	M219	M220	M221
M222	M223	M224	M225	M226	M227	M228	M229	M230	M231	M232	M233
M234	M235	M236	M237	M238	M239	M240	M241	M242	M243	M244	M245
M246											

Α/Α	Π Ε Ρ Ι Γ Ρ Α Φ Η		ΣΧΕΔ.	ΜΕΛΕΤ.	ΕΛΕΓΧ.	ΕΓΚΡΙΘ.	ΗΜΕΡ.
Α Ν Α Θ Ε Ω Ρ Η Σ Ε Ι Σ							

Κ.Υ.Τ ΜΕΓΑΛΟΠΟΛΗΣ
Β' ΕΠΕΚΤΑΣΗ
ΤΟΠΟΓΡΑΦΙΚΟ ΔΙΑΓΡΑΜΜΑ

ΣΧΕΔΙΑΣΘΗΚΕ	ΜΕΛΕΤΗΘΗΚΕ	ΕΛΕΓΧΘΗΚΕ	ΕΓΚΡΙΘΗΚΕ	ΗΜΕΡΟΜΗΝΙΑ
ΒΒ	ΒΒ	ΔΜΚ		07/05/15

Α.Δ.Μ.Η.Ε Α.Ε.	ΔΙΕΥΘΥΝΣΗ ΝΕΩΝ ΕΡΓΩΝ ΜΕΤΑΦΟΡΑΣ ΤΟΜΕΑΣ ΕΡΓΩΝ ΠΟΛ. ΜΗΧ. Υ/Σ ΚΥΤ	ΚΛΙΜΑΚΑ 1:1000 **ΣΚΑ 54**

ΣΘΟΙΝΙΩΤΗΣ Γ. ΜΙΧΑΗΛΙΤΣΑΣ
ΔΙΠΛ. ΤΟΠΟΓΡΑΦΟΣ ΜΗΧΑΝΙΚΟΣ
ΕΘΝΙΚΟΥ ΚΤΗΜΑΤΟΛΟΓΙΟΥ ΕΛΛΑΔΟΣ
ΜΕΛΟΣ ΤΕΕ ΕΓΓΡΑΦΗ ΜΗΤΡΩΟ
ΠΟΛΙΤΙΚΟΥ ΜΗΧΑΝΙΚΟΥ ΑΘΗΝΩΝ