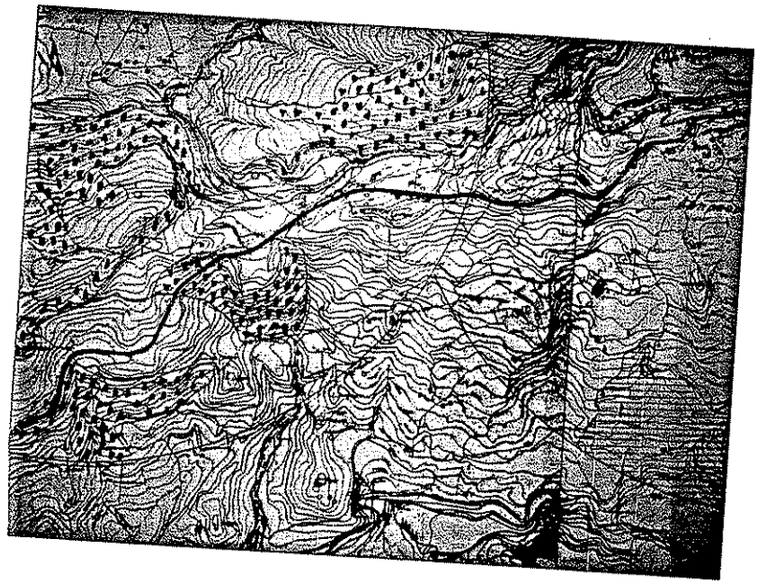

ΣΥΝΤΕΤΑΓΜΕΝΕΣ ΓΗΠΕΔΟΥ ΚΑΤΑ ΕΓΣΑ '87

	X	Y	
1	297751.35	4145170.48	
2	297761.54	4145171.37	6.17
3	297770.63	4145167.58	4.18
4	297785.30	4145156.74	9.85
5	297795.07	4145151.67	18.24
6	297806.16	4145148.55	11.01
7	297800.90	4145137.53	11.52
8	297791.96	4145129.61	12.21
9	297787.76	4145129.42	11.94
10	297783.30	4145131.48	4.2
11	297780.66	4145132.68	4.91
12	297775.85	4145132.46	2.9
13	297771.72	4145133.61	4.82
14	297767.90	4145132.19	4.29
15	297762.82	4145127.40	4.08
16	297756.67	4145130.16	6.98
17	297754.71	4145134.96	6.74
18	297752.88	4145140.32	10.84
19	297748.18	4145147.80	8.83
20	297742.28	4145165.84	18.98
1	297751.35	4145170.48	10.19
	Εμβ τμημ Α= 1680,47τμ		
21	297755.06	4145175.09	
22	297758.19	4145189.07	14.33
23	297763.33	4145186.19	5.89
24	297765.62	4145183.44	3.58
25	297768.27	4145180.49	3.97
26	297772.17	4145177.44	4.95
27	297780.05	4145173.99	8.6
28	297787.57	4145164.91	11.79
29	297785.31	4145160.03	5.38
30	297782.09	4145162.86	4.29
31	297776.36	4145167.65	7.47
32	297771.06	4145171.44	6.52
33	297765.45	4145174.20	6.25
34	297760.64	4145175.50	4.98
21	297755.06	4145175.09	5.6
	Εμβ τμημ Β = 275,39τμ		



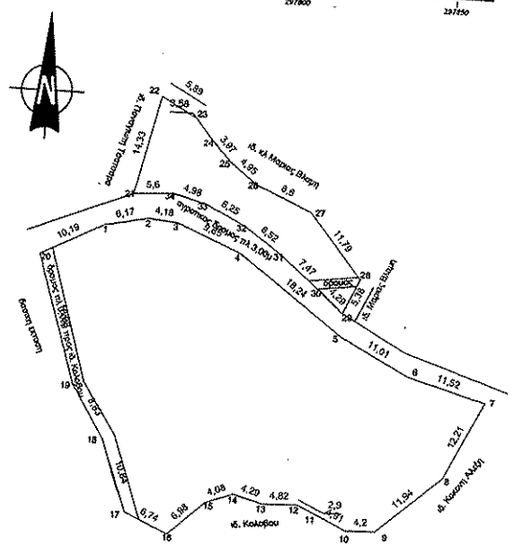

ΤΟΠΟΓΡΑΦΙΚΟ ΔΙΑΓΡΑΜΜΑ ΕΛΑΙΟΠΕΡΙΒΟΛΟΥ 1,2,3,4,5,6,7.....33,34,1
ΙΔΙΟΚΤΗΣΙΑΣ ΝΙΚΟΛΑΟΥ ΒΛΑΜΗ ΠΟΥ ΒΡΙΣΚΕΤΑΙ ΣΤΗ ΘΕΣΗ
<ΕΛΙΤΣΑ>> κτημ περ.ΤΚ ΛΕΠΡΕΟΥ ΔΗΜΟΥ ΖΑΧΑΡΩΣ
ΚΛΙΜΑΚΑ 1:500

Υ Π Ο Μ Ν Η Μ Α

1.ΤΑ ΟΡΙΑ ΥΠΟΔΕΙΧΤΗΚΑΝ ΑΠΟ ΤΟΝ ΙΔΙΟΚΤΗΤΗ

2. ΤΟ ΕΛΑΙΟΠΕΡΙΒΟΛΟ ΧΩΡΙΖΕΤΑΙ ΜΕ ΑΓΡΟΤΙΚΟ ΔΡΟΜΟ ΣΕ ΔΥΟ ΤΜΗΜΑΤΑ
α/ ΤΟ ΤΜΗΜΑ Α 1,2,3,4,...17,18,19,20,1= 1680,47τμ
β/ ΤΟ ΤΜΗΜΑ Β 21,22,23,24,...30,31,32,33,34,21= 275,39τμ

3. ΤΟ ΕΛΑΙΟΠΕΡΙΒΟΛΟ ΒΡΙΣΚΕΤΑΙ ΕΚΤΟΣ ΣΧΕΔΙΟΥ ΠΟΛΕΩΣ , ΕΚΤΟΣ ΟΙΚΙΣΜΟΥ ΕΚΤΟΣ ΖΩΝΗΣ, ΕΙΝΑΙ ΜΗ ΕΦΑΠΤΟΜΕΝΟ ΣΕ Ε.Ο , ΕΠΑΡΧΙΑΚΗ ΟΔΟ ΚΑΙ ΑΠΕΧΕΙ ΑΠΟ ΤΗ ΘΑΛΑΣΣΑ 5,3χλμ

4. ΔΗΛΩΣΗ ΤΟΥ Ν651/77

Ο ΥΠΟΓΡΑΦΟΜΕΝΟΣ ΜΗΧΑΝΙΚΟΣ ΔΗΛΩΝΩ ΟΤΙ ΤΟ ΩΣ ΑΝΩ ΕΛΑΙΟΠΕΡΙΒΟΛΟ ΜΕ ΤΑ ΣΤΟΙΧΕΙΑ 1,2,3,4,5,6,.7. ..33,34,1,1 ΔΕΝ ΕΙΝΑΙ ΟΙΚΟΔΟΜΗΣΙΜΟ ΣΤΜΦΩΝΑ ΜΕ ΤΗΝ ΙΣΧΥΟΥΣΑ ΠΟΛΕΟΔΟΜΙΚΗ ΝΟΜΟΘΕΣΙΑ

ΚΑΚΟΒΑΤΟΣ 27/8/2014

Ο ΣΥΝΤΑΞΑΣ ΚΑΙ ΥΠΕΥΘΥΝΑ ΔΗΛΩΝ

4. ΔΗΛΩΣΗ ΙΔΙΟΚΤΗΤΗ

Ο ΥΠΟΓΡΑΦΟΜΕΝΟΣ ΒΛΑΜΗΣ ΝΙΚΟΛΑΟΣ ΔΗΛΩΝΩ ΟΤΙ ΤΑ ΟΡΙΑ ΕΧΟΥΝ ΚΑΛΩΣ ΟΠΩΣ ΕΧΟΥΝ ΥΛΟΠΟΙΗΘΕΙ ΣΤΟ ΠΑΡΟΝ ΤΟΠΟΓΡΑΦΙΚΟ

Ο ΔΗΛΩΝ

ΕΛΛΗΝΙΚΗ ΔΗΜΟΚΡΑΤΙΑ
ΑΠΟΚΕΝΤΡΩΜΕΝΗ ΔΙΟΙΚΗΣΗ ΠΕΛΟΠΟΝΝΗΣΟΥ
ΔΥΤΙΚΗΣ ΕΛΛΑΔΑΣ & ΙΟΝΙΟΥ
ΓΕΝΙΚΗ ΔΙΝΣΗ ΔΑΣΩΝ & ΑΓΡΟΤ. ΥΠΟΘΕΣΕΩΝ
ΔΙΕΥΘΥΝΣΗ ΔΑΣΩΝ ΗΛΕΙΑΣ
ΔΑΣΑΡΧΕΙΟ ΟΛΥΜΠΙΑΣ
Αρ. Πρωτ. 68590/1747/8-6-2015
ΘΕΩΡΗΘΗΚΕ

ΕΛΛΗΝΙΚΗ ΔΗΜΟΚΡΑΤΙΑ
ΔΑΣΑΡΧΕΙΟ ΟΛΥΜΠΙΑΣ

ΕΛΛΗΝΙΚΗ ΔΗΜΟΚΡΑΤΙΑ
ΔΑΣΑΡΧΕΙΟ ΟΛΥΜΠΙΑΣ

Υπεύθυνος Βασίλειος
Δασολόγος