ΕΛΛΗΝΙΚΗ ΔΗΜΟΚΡΑΤΙΑ
ΑΠΟΚΕΝΤΡΩΜΕΝΗ ΔΙΟΙΚΗΣΗ ΠΕΛΟΠΟΝΝΗΣΟΥ, ΔΥΤΙΚΗΣ ΕΛΛΑΔΑΣ & ΙΟΝΙΟΥ

Συντεταγμένες κορυφών

Ι	343861,2834	4170775,0082
Θ	343870,1352	4170778,2830
Η	343871,1499	4170791,4909
Ζ	343864,8370	4170823,1586
Ε	343867,5492	4170833,4995
Δ	343868,0423	4170843,5943
Γ	343864,5903	4170850,4881
Β	343861,1386	4170860,8290
Α	343855,7505	4170868,2271

ΚΩΔΙΚΟΣ: Α		E= 27852.80 μ²	
ΚΟΡΥΦΕΣ	X	Y	ΠΛΕΥΡΕΣ
1	344011.725	4170873.814	11.19
2	344016.106	4170863.520	38.74
3	344021.238	4170825.123	28.26
4	344023.014	4170796.923	6.40
5	344024.196	4170790.632	11.46
6	344026.114	4170779.332	16.12
7	344027.387	4170763.261	37.58
8	343991.211	4170753.074	38.82
9	343954.119	4170741.625	86.96
10	343867.557	4170733.298	13.68
11	343863.601	4170746.388	42.87
12	343860.141	4170789.116	49.81
13	343855.055	4170838.665	23.80
14	343848.660	4170861.589	5.50
15	343851.701	4170866.171	27.15
16	343875.912	4170878.464	50.98
17	343855.505	4170925.177	33.13
18	343887.275	4170934.567	32.74
19	343918.711	4170943.719	27.10
20	343944.725	4170951.307	22.27
21	343951.269	4170930.020	38.14
22	343964.762	4170894.351	19.60
23	343982.583	4170886.200	12.55
24	343992.919	4170879.075	19.53

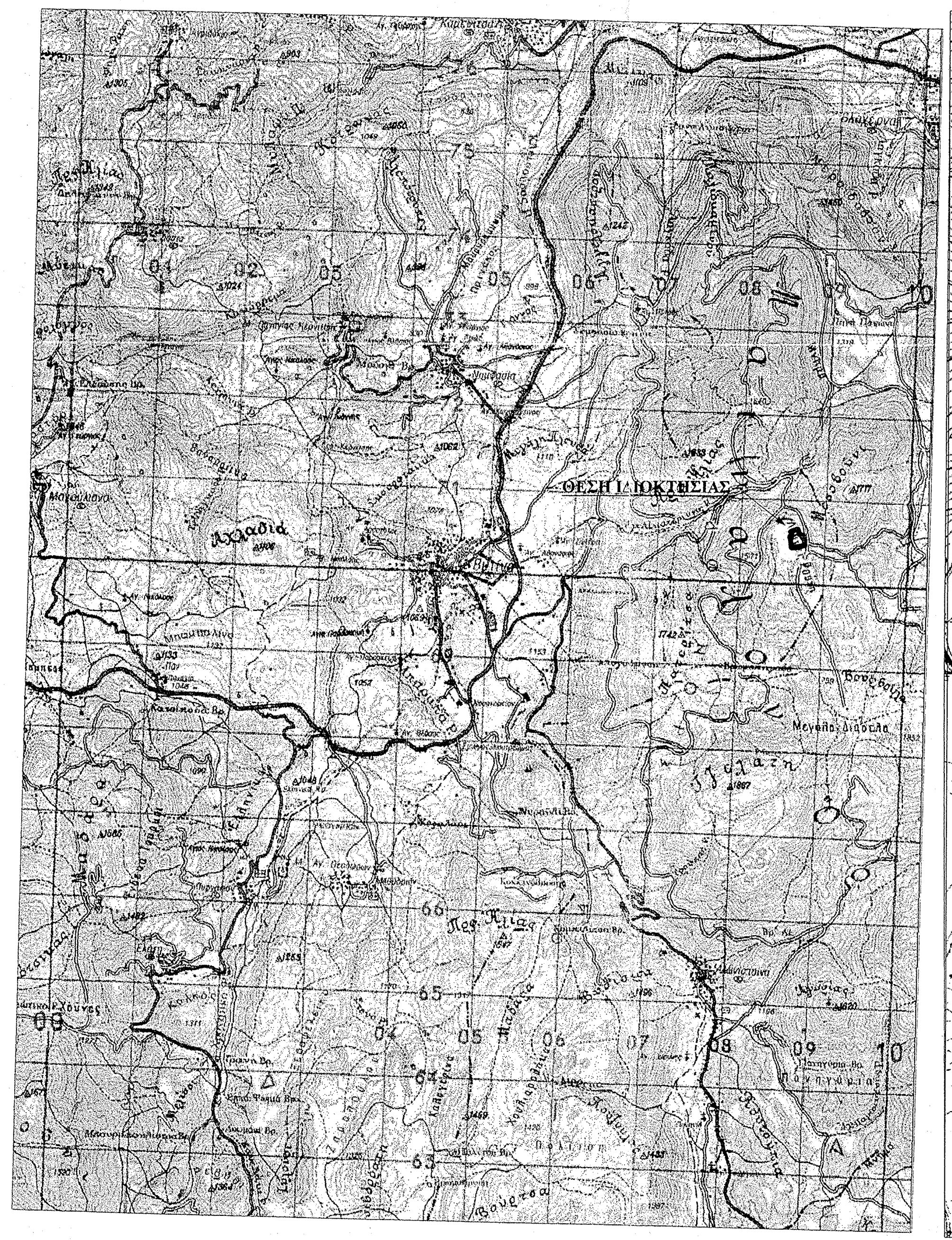
ΑΠΟΣΠΑΣΜΑ Φ.Χ. ΓΥΣ 1:50 000 - " ΤΡΙΠΟΛΗ "

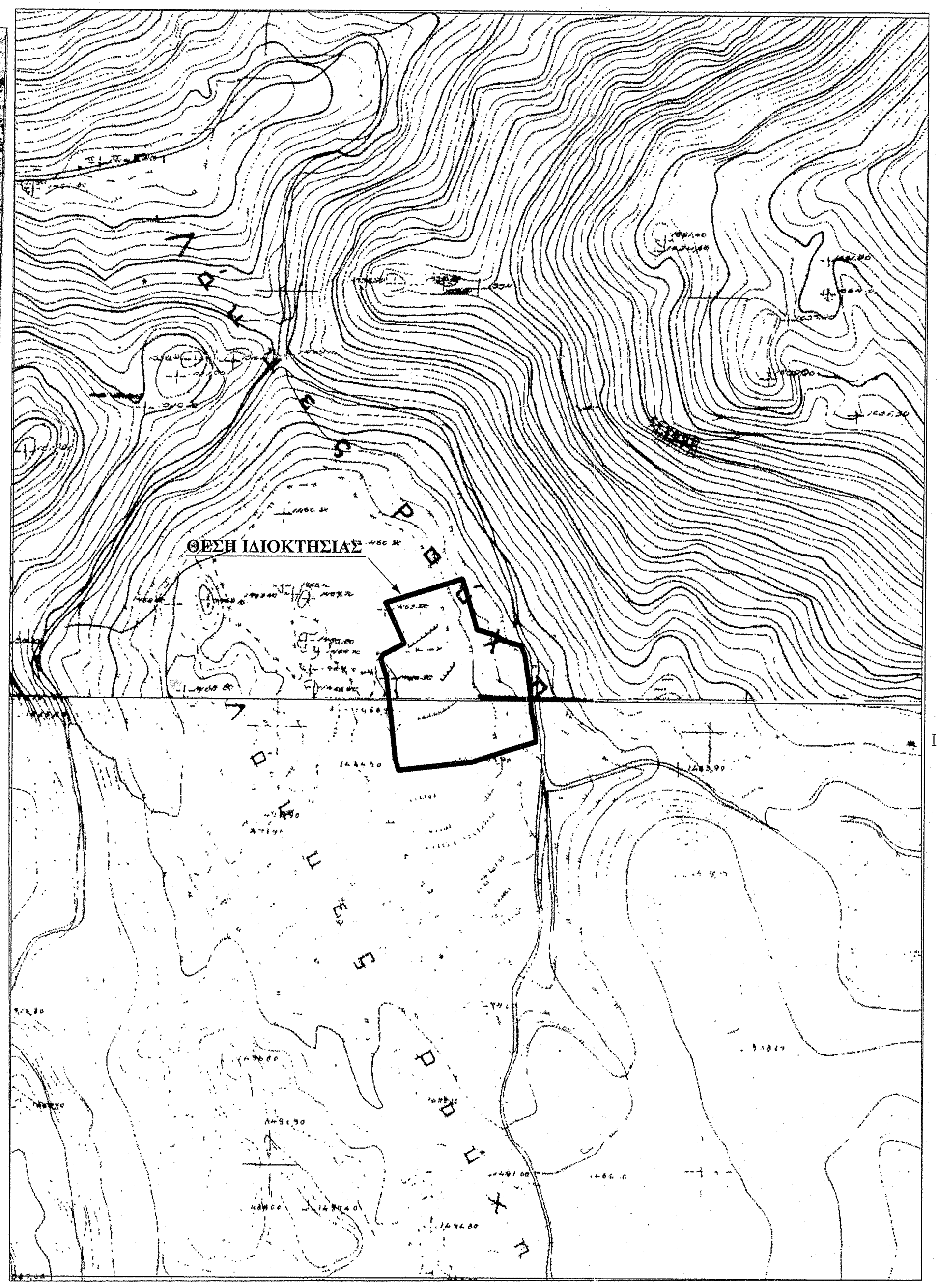

ΑΠΟΣΠΑΣΜΑ Φ.Χ. ΓΥΣ 1:50 00 - " 6380/1 - 6380/3 "

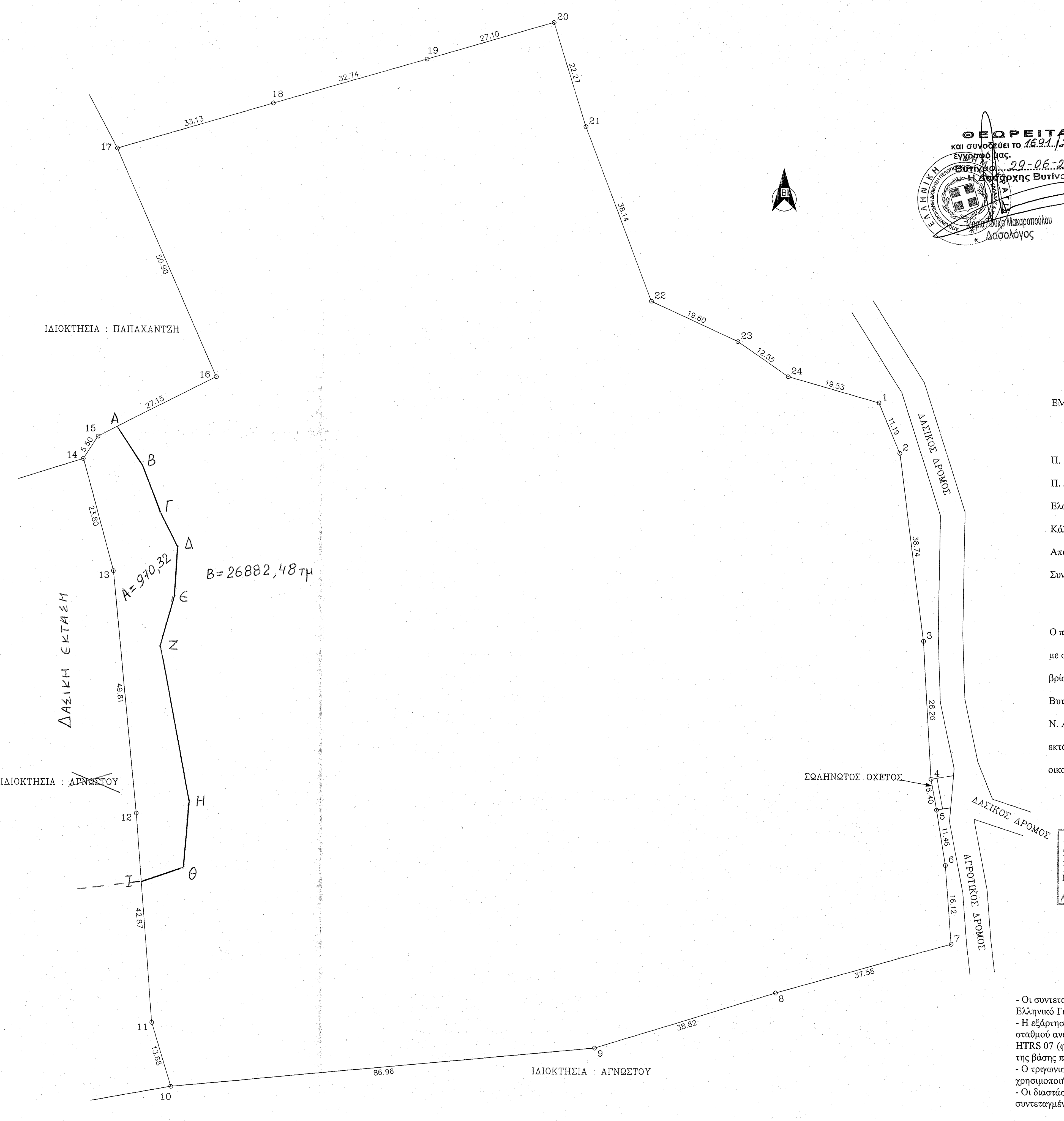

ΘΕΩΡΕΙΤΑΙ
και συνοδεύει το 1691/29-6-15 έγγραφό μας.
Βυτίνα 29-06-2015
Η Δασάρχης Βυτίνας
Μαρία Λουίζα Μακαροπούλου
Δασολόγος

ΕΜΒΑΔΑ

ΕΜΒΑΔΟΝ ΑΓΡΟΤΕΜΑΧΙΟΥ : (1.2.3........2 3.24.1.) = 27852,80 τ.μ.

ΟΡΟΙ ΔΟΜΗΣΗΣ

Π. Δ. ΤΗΣ 24 /31 - 5 - 85 (ΦΕΚ 270 Δ)

Π. Δ. 28/31 - 3 - 2011 (ΦΕΚ 60 Α)

Ελάχιστο εμβαδό = 10000 τ. μ. (παρέκκλιση 4000 τ.μ.)

Κάλυψη = 10 %

Απόσταση από όρια = 15 μ

Συντ. Δόμησης = 0.2

ΔΗΛΩΣΗ Ν. 651 / 77

Ο πιο κάτω υπογράφων μηχανικός δηλώνω ότι το αγροτεμάχιο με στοιχεία (1.2.3...........2 3.24.1.) και εμβαδόν 27852,80 τ.μ. βρίσκεται στη θέση " Ρούχοι " της αγροτικής περιοχής της Τ. Κ. Βυτίνας της Δημοτικής Ενότητας Βυτίνας του Δήμου Γορτυνίας Ν. Αρκαδίας, είναι εντός περιοχής του δικτύου Natura 2000, είναι εκτός των ορίων του οικισμού της Τ. Κ. και είναι άρτιο και οικοδομήσιμο. Τα όρια έδειξε ο κ. Λάγιος Τρύφωνας.

Ο

Δηλών

ΠΑΝΟΠΟΥΛΟΣ Γ. ΔΗΜΗΤΡΙΟΣ
Διπλ. Αγρονόμος & Τοπογράφος Μηχανικός
Εθνικού Μετσόβιου Πολυτεχνείου
Μέλος Τ.Ε.Ε. - Αρ. Μητρώου 113179
Ισαάκ - Σολωμού 20 - Τρίπολη 22100
Τηλ: 2710 241969
ΑΦΜ:114315454-ΔΟΥ:ΤΡΙΠΟΛΗΣ

ΠΑΡΑΤΗΡΗΣΕΙΣ

- Οι συντεταγμένες που αναφέρονται στο διάγραμμα είναι στο Ελληνικό Γεωδαιτικό Σύστημα Αναφοράς ΕΓΣΑ 87 .
- Η εξάρτηση απ' το ΕΓΣΑ 87 έγινε κάνοντας χρήση του εικονικού σταθμού αναφοράς (VRS) του δικτύου HEPOS με συντεταγμένες στο HTRS 07 (φ,λ) = (37° 40' 28.7579" , 22° 13' 57.8484") και το μήκος της βάσης που επιλύθηκε είναι L = 44.178 μ.
- Ο τριγωνισμός έγινε με τη μέθοδο του στατικού εντοπισμού και χρησιμοποιήθηκε GNSS δέκτης τύπου Magellan.
- Οι διαστάσεις και τα εμβαδά υπολογίσθηκαν αναλυτικά απ' τις συντεταγμένες των κορυφών.

Ιδιοκτήτης : Κληρ. Πέτρου Λάγιου	
Έργο : Τοπογραφική Αποτύπωση	
Θέση : " Ρούχοι " της Τ.Κ. Βυτίνας του Δήμου Γορτυνίας Ν. Αρκαδίας	
Μελετητής : **Πανόπουλος Δημήτρης** **Αγρ. - Τοπογράφος Μηχανικός**	
Θέμα Σχεδίου : Τοπογραφικό Διάγραμμα	**Αριθμός Σχεδίου :**
Κλίμακα : 1 : 500	
Χρόνος Μελέτης : 15 - 10 - 14	
Έλεγχος :	**Υπογραφή - Σφραγίδα** ΠΑΝΟΠΟΥΛΟΣ Γ. ΔΗΜΗΤΡΙΟΣ Διπλ. Αγρονόμος & Τοπογράφος Μηχανικός Εθνικού Μετσόβιου Πολυτεχνείου Μέλος Τ.Ε.Ε. - Αρ. Μητρώου 113179 Ισαάκ - Σολωμού 20 - Τρίπολη 22100 Τηλ: 2710 241969 ΑΦΜ:114315454-ΔΟΥ:ΤΡΙΠΟΛΗΣ