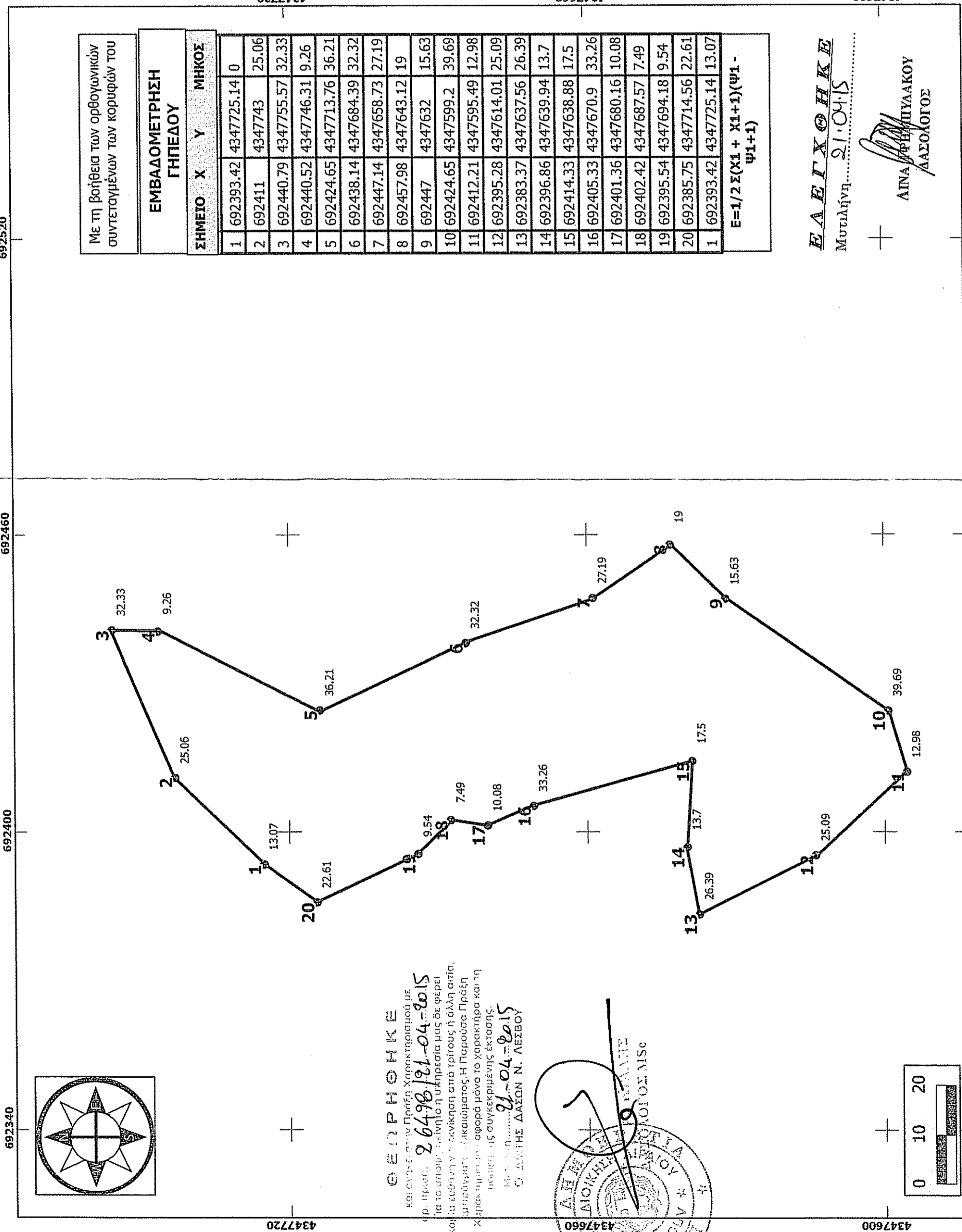


ΤΟΠΟΓΡΑΦΙΚΟ ΔΙΑΓΡΑΜΜΑ

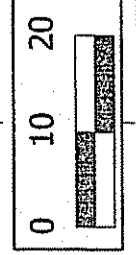
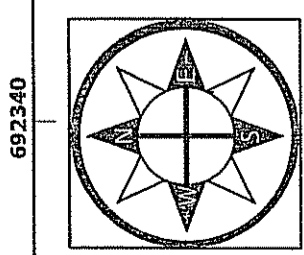
ΤΜΗΜΑ ΔΑΣΙΚΩΝ ΧΑΡΤΟΓΡΑΦΗΣΕΩΝ
ΕΛΕΓΧΙΚΕΣ & ΤΟΠΟΓΡΑΦΙΚΕΣ ΕΡΓΑΣΙΕΣ
ΜΥΤΙΛΗΝΗΣ 10.6.94
Ν. ΧΡΥΣΑΦΗΣ



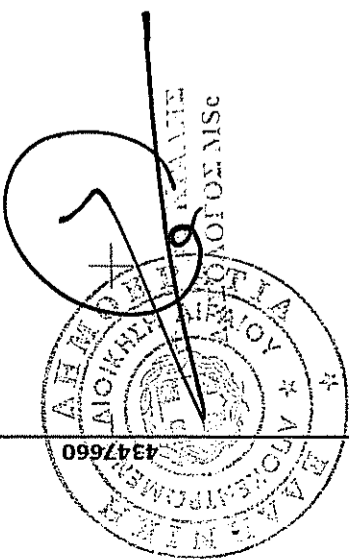
Με τη βοήθεια των ορθογωνικών συντεταγμένων των κορυφών του

ΕΜΒΑΔΟΜΕΤΡΗΣΗ ΓΗΠΕΔΟΥ

ΣΗΜΕΙΟ	X	Y	ΜΗΚΟΣ
1	692393.42	4347725.14	0
2	692411	4347743	25.06
3	692440.79	4347755.57	32.33
4	692440.52	4347746.31	9.26
5	692424.65	4347713.76	36.21
6	692438.14	4347684.39	32.32
7	692447.14	4347658.73	27.19
8	692457.98	4347643.12	19
9	692447	4347632	15.63
10	692424.65	4347599.2	39.69
11	692412.21	4347595.49	12.98
12	692395.28	4347614.01	25.09
13	692383.37	4347637.56	26.39
14	692396.86	4347639.94	13.7
15	692414.33	4347638.88	17.5
16	692405.33	4347670.9	33.26
17	692401.36	4347680.16	10.08
18	692402.42	4347687.57	7.49
19	692395.54	4347694.18	9.54
20	692385.75	4347714.56	22.61
1	692393.42	4347725.14	13.07
Ε=1/2 Σ(X1 + X1+1)(Y1 - Y1+1)			



ΓΕΩΡΓΙΟΣ ΚΕΡΕΠΗΧΗΣ
και συνεργάτες Πράξη Χαρακτηρισμού με
αριθμό 26498/21-04-2015
για το υπομνηστικό ή υπηρεσία μας δε φέρει
καμία ευθύνη για ακρίβεια ή αλλιώς αντί,
παραμένει αποκλειστικά η Πάρουσα Πράξη
Χαρακτηρισμού, αφορά μόνο το χαρακτηρισμό και τη
μετάφραση συγκεκριμένης έκτασης.
Με αριθμό 21-04-2015
Ο ΔΑΣΙΚΟΣ Ν. ΛΕΣΒΟΥ



ΙΔΙΟΚΤΗΤΗΣ:
ΤΖΙΝΕΛΛΗΣ ΘΕΟΔΩΡΟΣ

ΘΕΣΗ:
ΠΕΤΣΟΦΑΣ ΚΑΛΛΟΝΗΣ

ΕΡΓΟ:
ΑΔΕΙΑ ΚΤΗΝΟΤΡΟΦΙΚΗΣ
ΕΓΚΑΤΑΣΤΑΣΗΣ βόσκη αρθ.6 παρ.3
του Ν.4056/2012

ΣΧΕΔΙΟ 1

ΜΕΛΕΤΗΤΗΣ:
ΓΕΩΡΓΙΟΣ ΚΕΡΕΠΗΧΗΣ
ΔΕΛΤΑ ΔΑΣΙΚΩΝ ΧΑΡΤΟΓΡΑΦΗΣΕΩΝ
ΕΛΕΓΧΙΚΕΣ & ΤΟΠΟΓΡΑΦΙΚΕΣ ΕΡΓΑΣΙΕΣ
ΜΥΤΙΛΗΝΗΣ 10.6.94
Ν. ΧΡΥΣΑΦΗΣ

ΕΜΒΑΔΟΝ: 5.895 **Τ.μ**

ΚΛΙΜΑΚΑ: 1:800

ΣΥΣΤΗΜΑ ΑΝΑΦΟΡΑΣ Ε.Γ.Σ.Α 87
+proj=tmmerc +lat_0=0 +lon_0=24
+k=0.9996 +x_0=500000 +y_0=0
+ellps=GRS80
+towgs84=-199.87,74.79,246.62,0,0,0,0
+units=m +no_defs

ΕΛΕΓΧΟΙΚΗ
Μυτιλήνη 21.04.15
ΑΙΝΑ ΦΕΡΕΠΗΧΑΚΟΥ
ΔΑΣΟΛΟΓΟΣ

692340 692400 692460 692520 4347720 4347660 4347600 4347600 692340 692400 692460 692520