ΥΠΟΜΝΗΜΑ

ΙΔΙΟΚΤΗΣΙΑ ΕΚΤΟΣ ΟΙΚΙΣΜΟΥ ΚΑΛΛΙΘΗΡΟΥ - ΕΝΤΟΣ ΚΤΗΜΑΤΙΚΟΥ ΠΕΡΙΦΕΡΕΙΑΣ ΚΑΛΛΙΘΗΡΟΥ - ΔΗΜΟΤΙΚΗΣ ΕΝΟΤΗΤΑΣ ΙΤΑΜΟΥ - ΔΗΜΟΥ ΚΑΡΔΙΤΣΑΣ - ΠΕΡΙΦΕΡΕΙΑΚΗΣ ΕΝΟΤΗΤΑΣ ΚΑΡΔΙΤΣΑΣ - ΠΕΡΙΦΕΡΕΙΑ ΘΕΣΣΑΛΙΑΣ

1.ΟΡΟΙ ΔΟΜΗΣΗΣ
Π.Δ. 24-5-85 ΦΕΚ-270/Δ/31-5-85
ΑΡΤΙΟΤΗΤΑ-ΟΙΚΟΔΟΜΗ-ΣΗΜΑΝΤΗΡΑ
ΚΑΤΑ ΚΑΝΟΝΑ:
Ε=4.000,00m², Π=25,00m
ΓΙΑ ΓΗΠΕΔΑ ΜΕ ΠΡΟΣΩΠΟ ΣΕ ΕΘΝΙΚΕΣ, ΕΠΑΡΧΙΑΚΕΣ, ΔΗΜΟΤΙΚΕΣ ΟΔΟΥΣ ΚΑΙ ΣΙΔΗΡΟΔΡΟΜΙΚΕΣ ΓΡΑΜΜΕΣ:
Ε=4.000,00m², Π=45,00m , Β=50,0m
ΚΑΤΑ ΠΑΡΕΚΚΛΙΣΗ
α)ΕΝΤΟΣ ΖΩΝΗΣ ΠΟΛΙΣΕΩΝ ΚΑΙ ΟΙΚΙΣΜΩΝ (ΤΗΝ 24-4-77): Ε=2.900,00m² α=5,00m
β)ΜΕ ΓΡΟΣΩΠΟ ΣΕ ΕΘΝΙΚΕΣ, ΕΠΑΡΧΙΑΚΕΣ, ΔΗΜΟΤΙΚΕΣ ΟΔΟΥΣ ΚΑΙ ΣΙΔΗΡΟΔΡΟΜΙΚΕΣ ΓΡΑΜΜΕΣ: ΤΗΝ 31-5-85:
- Έαν υφίστατο την '-2-1'-62: Ε= 750,00m² Π=10,00m Β=15,00m α=2,50m αν 'Τ<29,00m Β=35,0m
- Έαν υφίστατο την '-2-09-64: Ε=1200,00m² Π=20,00m Β=35,00m α=5,00m αν 'Τ<43,00m Β=50,0m
- Έαν υφίστατο την '-7-10-78: Ε=2000,00m² Π=25,00m Β=40,00m α=5,00m αν 'Τ<43,00m Β=50,0m
- Έαν διαμορφώθηκαν απο 17-10-78 έως 31-05-85: Ε=4000,00m² οπισθ. Γ,Β

ΜΕΓΙΣΤΟ ΠΟΣΟΣΤΟ ΚΑΛΥΨΗΣ: 10%
ΜΕΓΙΣΤΟΣ ΣΥΝΤΕΛΕΣΤΗΣ ΔΟΜΗΣΗΣ: 0,2
ΑΠΟΣΤΑΣΕΙΣ ΑΠΟ ΠΛΑΤΙΑ ΚΑΙ ΟΡΙΑ:
α) Κατά κανόνα 15,00m
β) Εάν υφίσταται την 15-04-81 μη ή χωρίς πρόσωπο και με Ε=4000m² : α=7,5m μόνο για κατοικία και αν δεν ακαθομέτρα μεα=15,00m τότε μέγιστο πλάτος κτιρίου 13,00m.
γ) Από όρη ζώνης απαλλοτρίωσης αποχέτευσης γραμμής α=15,00m.
δ) Από άκρη ρέματος α=10,00m.
ε) Από όρια διασκής έκτασης α=16,00m.
ΣΥΜΒΟΛΑ:-επί στάσεως από πλαγιά 1 οπίσθιο όροφο.
Πι= τρόχουπο, Β=διάδος, Ε= εμβαδό.

Ν.4178/08-(8-2013, Δρθρο 51, παρ.11)
Κατά παρέκκλιση από κάθε άλλη διάταξη, επιτράπεται η χορήγηση έγκρισης δόμησης και άδειας δόμησης σε οικήτες εντός εκτάσεων Αγροτικής της Υψηλής Παραγωγικότητας αρδευόμενων αρόσιμων εκτάσεων, που ανήκουν σε εθνικές, επαρχιακές και δημοτικές οδούς ή και βαίνοντα εντός αποστάσεως διακοσίων (200) μέτρων από τον άξονα εθνικών, επαρχιακών οδών και εκτός τουλάχιστον 150/ μέτρων από τον άξονα των δημοτικών οδών.

2. ΕΠΙΦΑΝΕΙΕΣ
Ε(1,2,3,4,5,6,7,8,9,10,1)=5.000,00 m²
ΙΔΙΟΚΤΗΣΙΑ: **Δήμος Καρδίτσας**
Το εμβαδόν της διοκτησίας υπολογίσθηκε αναλυτικά από τις ορθογώνιες συντεταγμένες των κορυφών του αγαπτεμένου σε σύστημα αναφοράς Ε΄ΣΑ '87.

3. ΒΕΒΑΙΩΣΗ ΟΡΙΩΝ
Τα ψφιτάμενα όρια του εν λόγω αγροτεμαχίου, υποδείχθησαν επί τόπου στο πεδίο από τον ερειδότη ο οποίος ήταν παρών καιδηλώνει ότι είναι αρθά.

Ο Εργοδότης

ΕΡΓΟΔΟΤΗΣ:

Αλέξανδρος Ράπτης του Γεωργίου

ΘΕΣΗ:
ΕΚΤΟΣ ΟΡΙΟΘΕΤΗΜΕΝΟΥ ΟΙΚΙΣΜΟΥ ΚΑΛΛΙΘΗΡΟΥ - ΘΕΣΗ "ΠΑΛΟΜΕΤΟΧΟ" ΑΡΤΕΜ 697 ΚΟΙΝΟ - ΕΝΤΟΣ ΚΤΗΜΑΤΙΚΗΣ ΠΕΡΙΦΕΡΕΙΑΣ ΚΑΛΛΙΘΗΡΟΥ - ΔΗΜΟΤΙΚΗ ΕΝΟΤΗΤΑ ΙΤΑΜΟΥ - ΔΗΜΟΣ ΚΑΡΔΙΤΣΑΣ - ΠΕΡΙΦΕΡΕΙΑΚΗ ΕΝΟΤΗΤΑ ΚΑΡΔΙΤΣΑΣ - ΠΕΡΙΦΕΡΕΙΑ ΘΕΣΣΑΛΙΑΣ

ΕΡΓΟ:

ΑΠΟΤΥΠΩΣΗ ΙΔΙΟΚΤΗΣΙΑΣ

ΘΕΜΑ ΣΧΕΔΙΟΥ: ΤΟΠΟΓΡΑΦΙΚΟΣ ΔΙΑΓΡΑΜΜΑ ΥΦΙΣΤΑΜΕΝΗ ΚΑΤΑΣΤΑΣΗ

ΙΔΙΟΚΤΗΣΙΑ:

ΠΑΡΑΧΩΡΗΘΕΙΣΑ ΕΚΤΑΣΗ ΑΠΟ ΤΟ ΔΗΜΟ ΚΑΡΔΙΤΣΑΣ

ΜΕΛΕΤΗΤΗΣ:

ΜΑΡΘΑ ΔΑΛΑΜΑΓΚΑ
ΑΓΡΟΝΟΜΟΣ ΚΑΙ ΤΟΠΟΓΡΑΦΟΣ ΜΗΧΑΝΙΚΟΣ
ΗΡΩΩΝ ΠΟΛΥΤΕΧΝΕΙΟΥ 3, ΚΑΡΔΙΤΣΑ
ΤΗΛ.:2441079140, ΚΙΝ.:6948883868, ΦΑΞ:24-1073140
email: mardaamaga@gmail.com

ΚΛΙΜΑΚΑ 1:200

ΧΡΟΝΟΣ ΜΕΛΕΤΗΣ

ΙΑΝΟΥΑΡΙΟΣ 2015

ΣΦΡΑΓΙΔΑ - ΥΠΟΓΡΑΦΗ

ΜΑΡΘΑ Θ. ΔΑΛΑΜΑΓΚΑ
ΑΓΡΟΝΟΜΟΣ ΤΟΠΟΓΡΑΦΟΣ ΜΗΧΑΝΙΚΟΣ
ΑΓΡΟΝΟΜΟΣ ΤΟΠΟΓΡΑΦΟΣ ΜΗΧΑΝΙΚΟΣ
ΜΕΛΟΣ Τ.Ε.Ε. ΑΜ: 106974
ΗΡΩΩΝ ΠΟΛΥΤΕΧΝΕΙΟΥ 3, ΚΑΡΔΙΤΣΑ
Α.Φ.Μ.: 060983867 - Α.Ο.Υ. ΚΑΡΔΙΤΣΑΣ

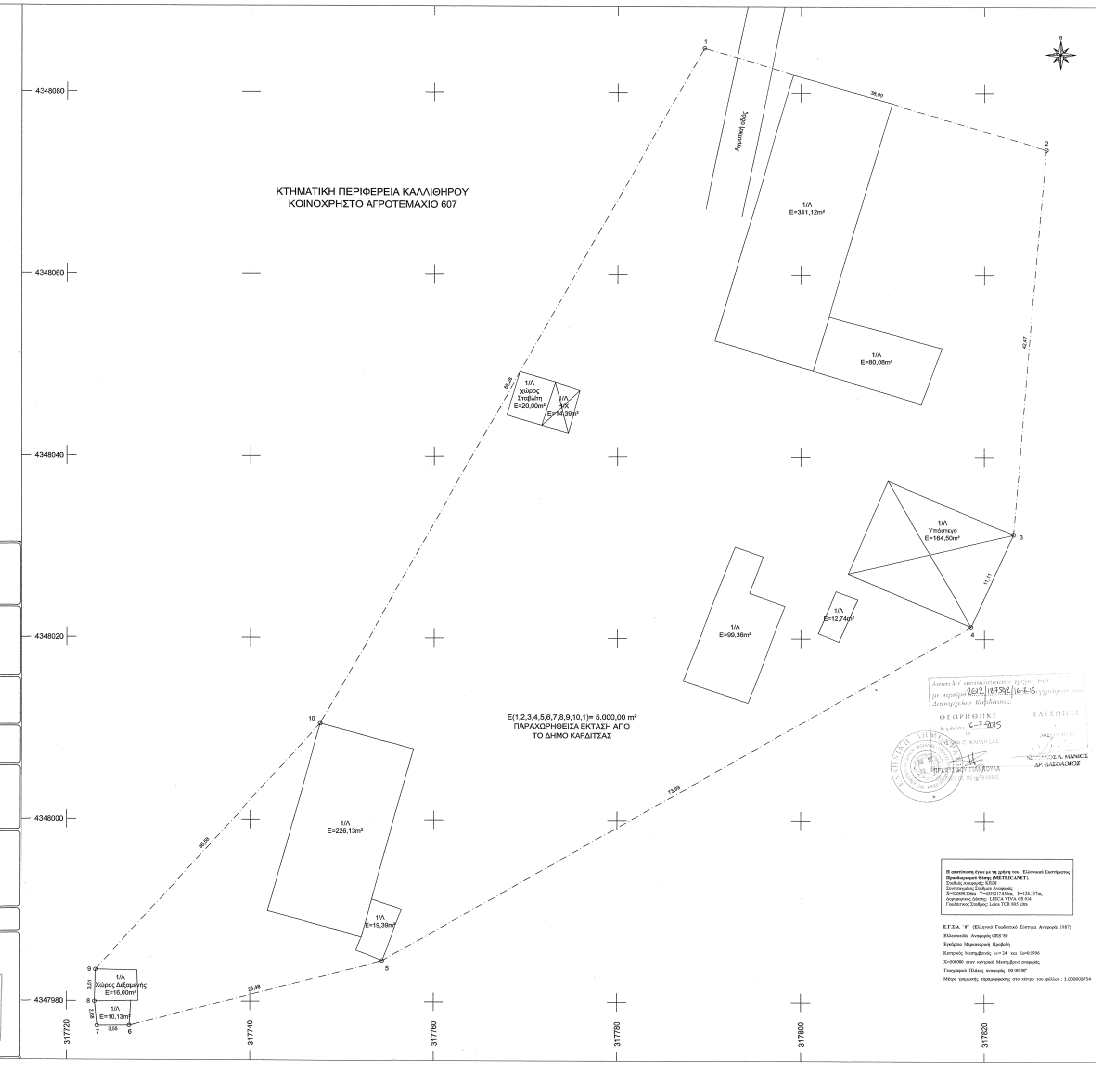

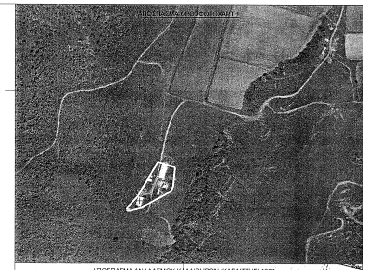

ΑΠΟΣΠΑΣΜΑ ΑΝΑΔΑΣΜΟΥ ΚΑΛΛΙΘΗΡΩΝ ΚΑΡΔΙΤΣΗΣ 1968
Κλίμακα 1:5.000

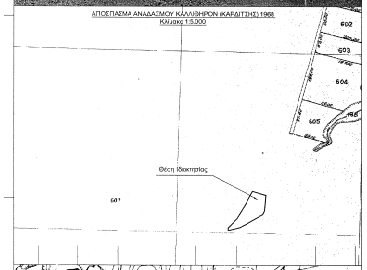

ΑΠΟΣΠΑΣΜΑ ΧΑΡΤΗ ΑΝΑΓΛΥΦΩΝ ΤΟΠΟΓΡΑΦΙΚΟΥ ΔΙΑΓΡΑΜΜΑΤΟΣ
Κλίμακα 1:5.000

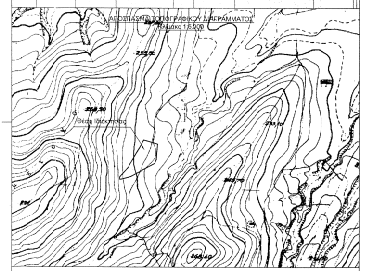

ΣΥΝΤΕΤΑΓΜΕΝΕΣ ΚΟΡΥΦΩΝ ΠΕΡΙΓΡΑΜΜΑΤΟΣ ΥΦΙΣΤΑΜΕΝΗΣ ΚΑΤΑΣΤΑΣΗΣ			
ΚΟΡΥΦΗ	Χ	Υ	ΜΗΚΟΣ ΠΛΕΥΡΑΣ
1	317789.42	4348084.95	1-2	38.80
2	317826.70	4348073.79	2-3	42.47
3	317823.52	4348031.47	3-4	11.11
4	317818.57	4348021.33	4-5	73.39
5	317794.35	4347984.51	5-6	28.48
6	317796.81	4347977.31	6-7	3.88
7	317793.26	4347977.28	7-8	2.68
8	317723.01	4347979.95	8-9	3.83
9	317723.11	4347983.46	9-10	36.38
10	317747.85	4348019.63	11-1	85.28
Ε(1,,2,3,4,,5,6,7,,8,9,,10,,1)= 5.000,00 m²			

ΥΠΟΜΝΗΜΑ
ΓΡΑΜΜΗ ΚΤΙΡΙΩΝ
ΟΡΙΟΓΡΑΜΜΗ ΙΔΙΟΚΤΗΣΙΩΝ
ΟΡΙΟΓΡΑΜΜΗ ΔΡΟΜΟΥ

Η ακρίβεια έγκειται με τη χρήση του Ελληνικού Συστήματος Προσδιορισμού Θέσης (HEPOS/GNET).
Σύστημα Αναφοράς: ΕΓΣΑ
Συντεταγμένες Σύνδεση κεραίας
Κεντρικός Μεσημβρινός: Λ=24, Ι=1ος,
Αρχαιοτικός Δίσκος: ΕΒΣΑ ΥΤΟΛ 05 014
Γεωδαιτικός Σύνδεσμος: Lista TCR 1997 cm

Ε.Γ.Σ.Α. '87 (Ελληνικό Γεωδαιτικό Σύστημα Αναφοράς 1987)
Ελλειψοειδές Αναφοράς GRS 80
Κινδυνος Μερκατορική Προβολή
Κεντρικός Μεσημβρινός: λ=24 και ζώνη=6
Χ=500000 στον κεντρικό Μεσημβρινό αναφοράς
Γεωγραφικό Πλάτος αναφοράς: 00 00'00"
Μέτρο απομείης παραμόρφωσης στο κέντρο του φύλλου : 1.00000954

ΕΛΛΗΝΙΚΗ ΔΗΜΟΚΡΑΤΙΑ
ΘΕΩΡΗΘΗΚΕ
6-7-2015
ΚΑΡΔΙΤΣΑ
ΠΡΟΪΣΤΑΜΕΝΗ ΑΡΧΗ
ΝΙΚΟΛΑΟΣ Α. ΝΑΝΟΣ
ΔΡ. ΔΙΟΙΚΗΣΗΣ