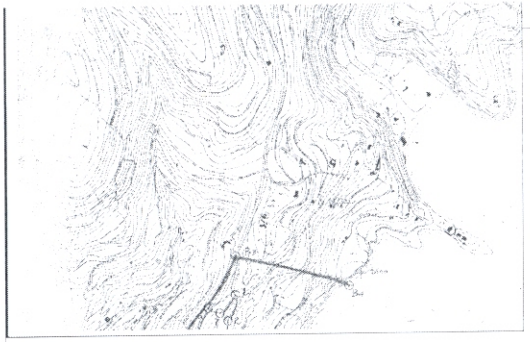

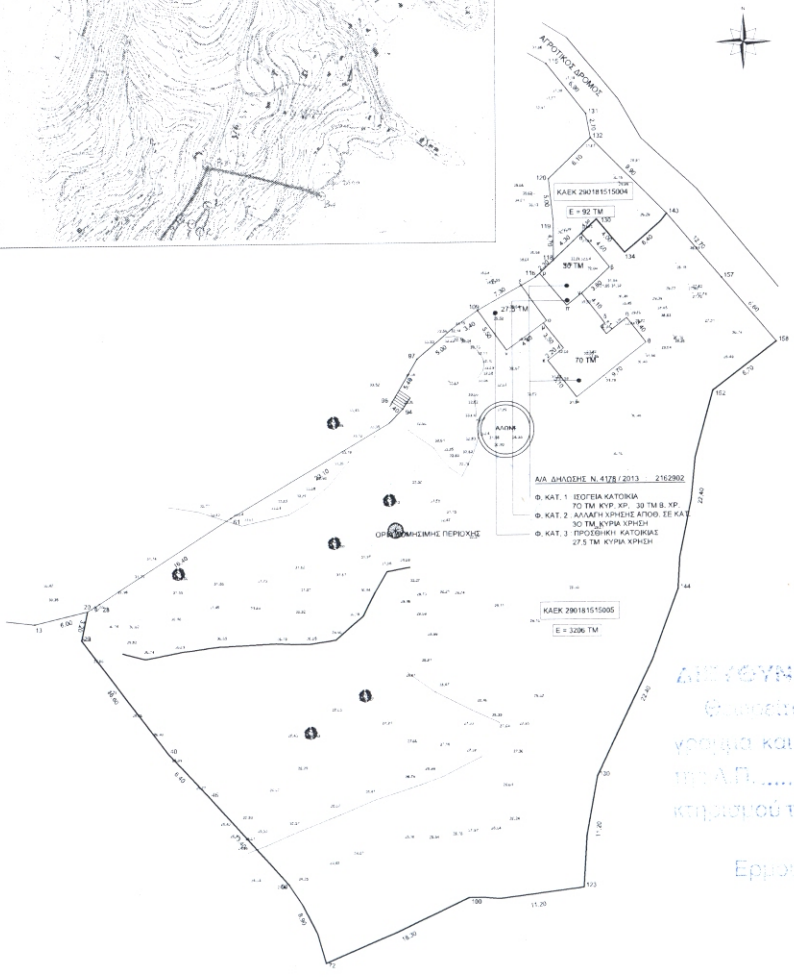

ΥΠΕΥΘΥΝΗ ΔΗΛΩΣΗ ΥΛΟΠΟΙΗΣΗΣ ΟΡΙΩΝ

Τα όρια που υλοποιήθηκαν στο παραπλεύρως τοπογραφικό είναι ορθά.

Ο ιδιοκτήτης

ΔΗΛΩΣΗ 651/77

Δηλώνεται ότι το αγροτεμάχιο με τα σταυρία (143-157-158-152-144-130-123-100-72-50-46-40-23-20-28-64-85-106-115-131-132-129-119-118-130-134-143) βρίσκεται εκτός οικισμού, δεν είναι άρτιο και οικοδομήσιμο σύμφωνα με τις κείμενες πολεοδομικές διατάξεις.

Ο μηχανικός

ΔΗΛΩΣΗ 651/77

Δηλώνεται ότι το αγροτεμάχιο με τα σταυρία (132-143-134-130-119-120-132) βρίσκεται εκτός οικισμού, δεν είναι άρτιο και οικοδομήσιμο σύμφωνα με τις κείμενες πολεοδομικές διατάξεις.

Ο μηχανικός

ΕΜΒΑΔΟΝ ΑΓΡΟΤΕΜΑΧΙΟΥ

Ε (143-157-158-152-144-130-123-100-72-50-46-40-23-20-28-64-85-106-115-131-132-129-119-118-130-134-143) = 3.206 ΤΜ
Ε (132-143-134-130-119-120-132) = 92 ΤΜ
Ε (132-143-157-158152-144-130-123-100-72-50-46-40-23-20-28-61-94-66-97-109-118-119-120-132) = 3298 ΤΜ

ΕΜΒΑΔΟΝ ΚΑΙ ΟΓΚΟΣ ΟΙΚΙΑΣ

Ε = 127.50 ΤΜ V= 408 ΚΜ



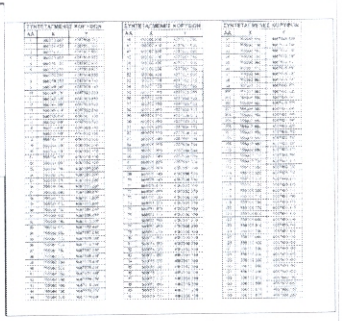

ΔΙΕΥΘΥΝΣΗ ΔΑΣΩΝ Ν. ΚΥΚΛΑΔΩΝ

Φ. ... εκδίδεται το παρόν τοπογραφικό διάγραμμα και αποτελεί αναπόσπαστο μέρος της Α.Π. 4559Ο ... Πράξης Χαρακτηρισμού της Υπηρεσίας μας.

Ερμούπολη 06.07.2015

Δ/ντ... Δασών

ΙΔΙΟΚΤΗΤΗΣ	ΑΝΤΩΝΙΟΣ ΤΡΙΑΝΤΑΦΥΛΛΙΔΗΣ
ΕΡΓΟ	
ΘΕΣΗ ΧΡΥΣΟΠΗΓΗ, ΕΚΤΟΣ ΟΙΚΙΣΜΟΥ	ΣΙΦΝΟΣ
ΘΕΜΑ ΤΟΠΟΓΡΑΦΙΚΟ ΔΙΑΓΡΑΜΜΑ	A 01
ΚΛΙΜΑΚΑ 1 / 200	ΗΜΕΡΟΜΗΝΙΑ 1/2015
ΜΕΛΕΤΗΤΗΣ ΚΩΣΤΗΣ ΔΗΜΗΤΡΙΑΔΗΣ , ΑΡΧΙΤΕΚΤΩΝ ΜΗΧΑΝΙΚΟΣ ΕΜΠ	
ΥΠΟΓΡΑΦΗ	ΣΦΡΑΓΙΔΑ