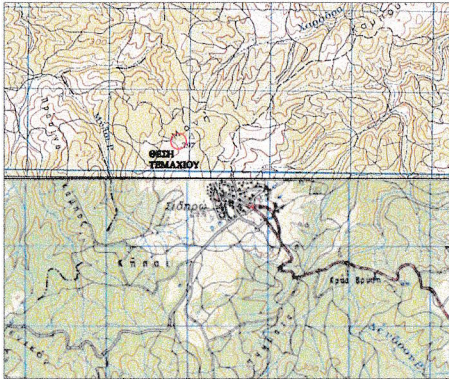
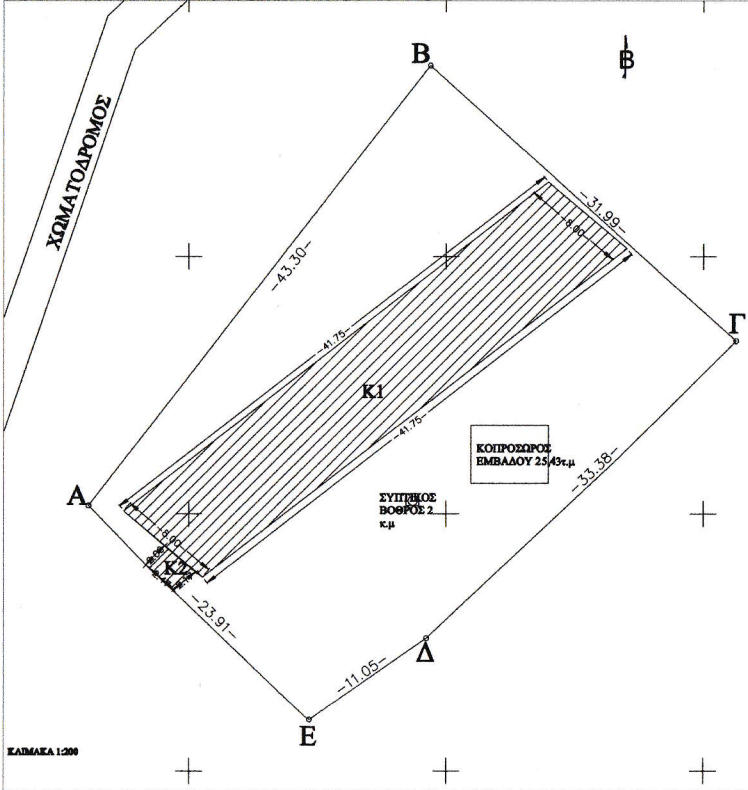
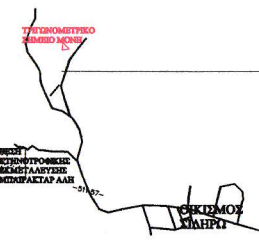


ΑΠΟΣΠΑΣΜΑ ΧΑΡΤΗ ΒΥΡΥΤΕΡΗΣ ΠΕΡΙΟΧΗΣ



ΟΔΟΠΟΡΙΚΟ ΣΚΑΡΙΦΗΜΑ



ΑΠΟΣΤΑΣΕΙΣ ΚΤΗΝΟΤΡΟΦΙΚΗΣ ΕΓΚΑΤΑΣΤΑΣΗΣ

ΧΩΡΟΙ ΠΡΟΣΤΑΣΙΑΣ	ΑΠΟΣΤΑΣΕΙΣ
ΕΠΑΓΓΕΛΜΑΤΙΚΟΣ ΔΡΟΜΟΣ-ΣΤΑΓΓΡΑΜΜΕΣ	>100 μ
ΒΟΗΘΗΚΟΣ ΔΡΟΜΟΣ	>150 μ
ΟΙΚΙΣΜΟΣ ΣΙΔΗΡΩ	500μ
ΠΕΝΟΔΟΧΕΙΑ	>800μ
ΜΟΜΕΣΛΑΜΕ-ΒΥΤΡΟΠΟΝΕΣ ΜΕ ΥΠΟΚΟΜΕΛΟΥ ΕΠΙΔΑΜΕΝΟΤΟΣ	>150μ
ΜΟΜΕΣΛΑΜΕ-ΒΥΤΡΟΠΟΝΕΣ ΥΠΟΚΟΜΕΛΟΥ ΕΠΙΔΑΜΕΝΟΤΟΣ	>600μ
ΣΤΡΑΤΟΠΕΔΑ	>800μ
ΑΕΡΟΔΡΟΜΕΙΑ	50000μ
ΠΟΤΑΜΙ ΣΥΝΕΚΟΥΣ ΡΟΗΣ	>250μ

ΠΙΝΑΚΑΣ ΣΥΝΤΕΤΑΓΜΕΝΩΝ ΤΕΜΑΧΙΟΥ Α ΣΤΟ ΒΑΛΒΗΚΟ ΓΕΩΜΕΤΡΙΚΟ ΣΥΣΤΗΜΑ ΑΝΑΦΟΡΑΣ

Α/Α ΣΗΜΕΙΟΥ	X	Y
A	677452.22	4568340.64
B	677478.78	4568374.84
Γ	677502.55	4568353.43
Δ	677478.46	4568330.32
E	677469.39	4568324.00

ΕΜΒΛΑΟ ΤΕΜ : 1255.19 τ.μ

ΠΑΡΑΤΗΡΗΣΕΙΣ:
 1.ο διαγράμμα έχει ανεγερμένο στο κράτος οριστή συντηρημένη ΣΣΔΑ 87
 2.οι διαστάσεις και τα εμβαδά υπολογισθηκαν ακολουθώντας τις συνθήκες των κτημάτων
 3.οι εμβαδά είναι τα ΕΣΣΑ 87 αρχιτεκτονογραφία με συντήρηση ΟΡΘ και πιστοποιητικό αρχιτεκτονογραφίας της Γ.Υ.Σ. ΜΟΝΗ με συνθήκες ΣΔ7766/00 Υ4568661/03 ΣΕ 400.58

ΠΙΝΑΚΑΣ ΕΠΙΚΕΙΜΕΝΩΝ

Α/Α	ΧΡΗΣΗ	ΕΜΒΛΑΟ	ΥΛΙΚΑ ΚΑΤ'ΗΣ	ΥΨΟΣ ΚΑΤ'ΗΣ
K1	ΣΤΑΥΡΟΣ	326.50	ΣΥΛΟ ΑΛΑΜΑΡΙΑ	2,50
K2	ΑΠΟΘΗΚΗ	5,50	ΣΥΛΟ ΑΛΑΜΑΡΙΑ	2,50

ΔΗΛΩΣΗ ΜΕΧΑΝΙΚΟΥ(ΩΝ) 651/77

Δηλώνω σύμφωνα με το νόμο για το γεωμετρικό με ορισμένα Α,Β,Γ,Δ,Ε,Α τμήμα του υπ αριθ 1 και αριθμόν 1255.19τ.μ που βρίσκεται στη θέση Σιδηρού της Δημοτικής Ενότητας Σιδηρού ότι
 α)ΔΕΝ είναι αρχαίο και αποδοτικό προς το εθνικό και τις διατάξεις σύμφωνα με τις πολεοδομικές διατάξεις που ισχύουν σήμερα ,
 β)βρίσκεται εκτός ορίων ,εκτός ορίων οικισμού και εκτός ΖΟΕ γ)δεν εμπίπτει στις διατάξεις του Ν.1337/83 περί αποκλεισμού υπ αριθ 1 και αριθ 2 εκτός αυτού δεν διαγράφεται ανάμεσα τριτογενή μετρώμενη τμήμα της γης ή σπαρτός φυσικού αερίου,
 δ)εκτός αυτού και κατά μέρος του προσώπου του αν θεματ γεωμετρικού δεν υπάρχουν δέντρα, και κατά μέρος του προσώπου του αν θεματ γεωμετρικού δεν σε) οι αποστάσεις μετρούμενη των 20μ από από ΔΕΝ διαγράφει ρεμα

Ο ΜΕΧΑΝΙΚΟΣ

ΔΗΛΩΣΗ ΥΠΟΠΟΝΗΣ ΟΡΙΩΝ

Ο Υπογράφων τη δήλωση, δηλώνω ότι τα όρια του Τεμαχίου(Α,Β,Γ,Δ,Ε,Α) του Αγροκτηματός Σιδηρού υποδείχθησαν από εμένα τον ίδιο και είναι τα ορθά.

Ο Δήλιων

1.

ΕΡΓΟΔΟΤΗΣ	ΜΠΑΙΡΑΚΤΑΡ ΑΔΗ
ΕΡΓΟ	ΤΟΠΟΓΡΑΦΙΚΟ ΔΙΑΓΡΑΜΜΑ
ΤΟΠΟΘΕΣΙΑ	ΑΓΡΟΚΤΗΜΑ ΣΙΔΗΡΟΥ τμήματεμαχίου 1
ΜΕΛΕΤΗ	ΓΚΙΛΑΚΗΣ ΧΡΗΣΤΟΣ - πολιτικός μηχανικός
ΣΧΕΔΙΟ	ΤΟΠΟΓΡΑΦΙΚΟ ΔΙΑΓΡΑΜΜΑ
ΑΡΙΘ ΣΧΕΔΙΟΥ	T-1
ΚΛΙΜΑΚΑ:	1:500
ΧΡΟΝΟΣ ΜΕΛΕΤΗΣ:	ΙΑΝΟΥΑΡΙΟΣ 2010
ΕΣΦΡΑΓΙΔΑ-ΥΠΟΓΡΑΦΗ ΜΕΛΕΤΗΤΗ	ΕΣΦΡΑΓΙΔΑ-ΥΠΟΓΡΑΦΗ ΥΠΗΡΕΣΙΑΣ
ΓΚΙΛΑΚΗΣ ΧΡΗΣΤΟΣ ΑΠΛ. ΓΕΩΜΕΤΡΙΚΟΣ ΜΕΤΡΩΝ Α.Π.Θ. μέλος του Ε.Γ.Μ. ΚΑΤΑΡΤΙΣΤΗΣ ΔΕΛΤΑ ΜΗΤΡΩΟΥ Α.Μ.Α. 110997/04/Υ ΑΡΧΙΤΕΚΤΟΝΟΣ	Γεωμετρικό Τμήμα Γ.Υ.Σ. ΜΟΝΗ Ο ΔΙΕΥΡΥΝΤΗΣ ΠΕΤΡΟΣ ΠΑΠΑΔΟΠΟΥΛΟΣ Μ.Ε. ΒΑΘΜΟ