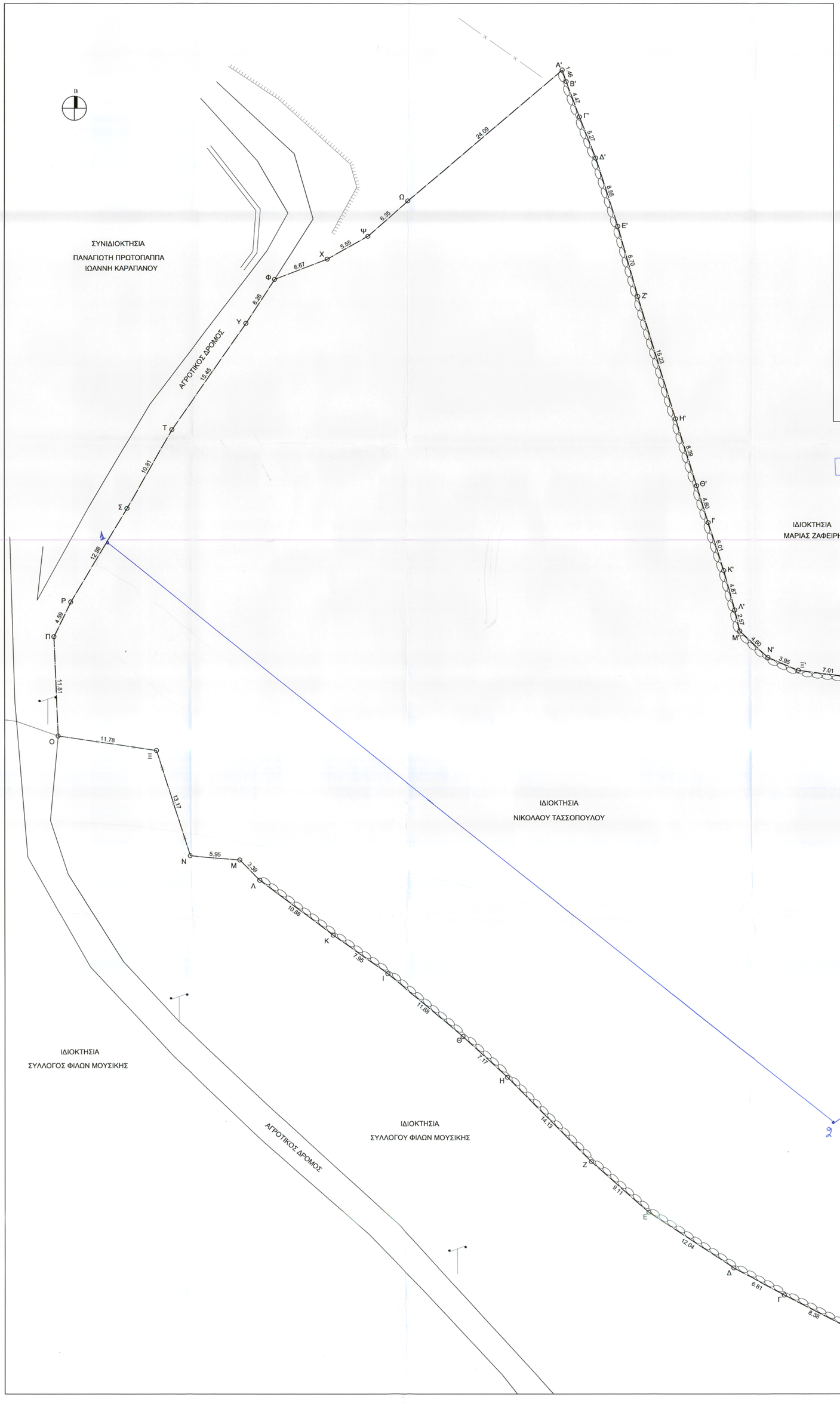

ΑΠΟΣΠΑΣΜΑ ΧΑΡΤΗ ΓΥΣ (7329_2) ΚΛ. 1:5000

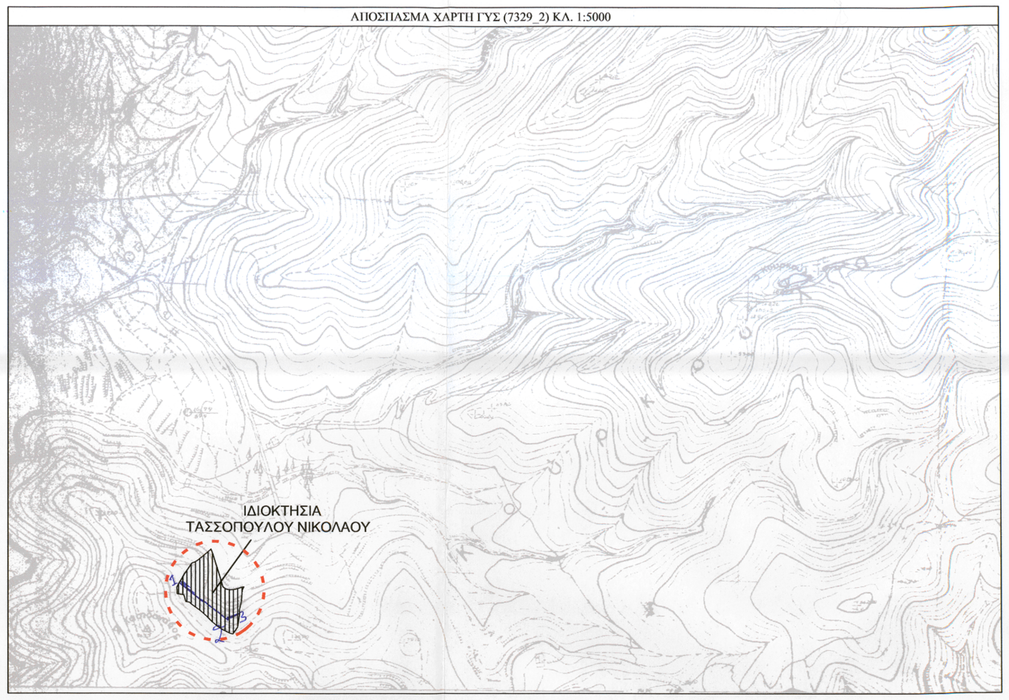

ΣΧΕΔΙΟ

ΘΕΩΡΗΣΗ
Το παρόν θεωρείται και επισυνάπτεται στο υπ' αριθ. πρωτ. 61906/802/14/16-7-15 πράξη χορήγησης του Δασαρχείου Πόρου
Πόρος 16-7-2015
Δασάρχης
ΚΟΥΤΣΟΥΜΠΑ Β. ΑΘΗΝΑ
ΔΑΣΟΛΟΓΟΣ

ΟΔΟΙΠΟΡΙΚΟ ΣΚΑΡΙΦΗΜΑ

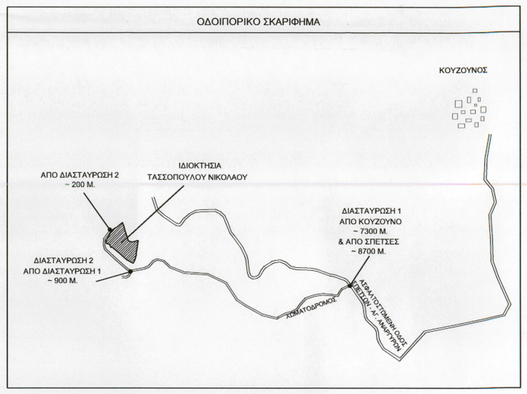

ΠΙΝΑΚΑΣ ΣΥΝΤΕΤΑΓΜΕΝΩΝ ΚΟΡΥΦΩΝ ΙΔΙΟΚΤΗΣΙΑΣ ΣΕ ΣΥΣΤΗΜΑ ΑΝΑΦΟΡΑΣ ΕΓΣΑ 87

Α/Α	Χ	Υ	Α/Α	Χ	Υ	Α/Α	Χ	Υ
Α	421836.05	4122657.64	Σ	421745.13	4122756.4	Λ'	421817.35	4122744.32
Β	421830.58	4122658.88	Τ	421750.45	4122765.81	Μ'	421817.95	4122741.81
Γ	421823.12	4122662.7	Υ	421759.3	4122778.48	Ν'	421821.33	4122738.69
Δ	421817.13	4122665.95	Φ	421762.7	4122783.72	Ξ'	421824.96	4122737.14
Ε	421807.06	4122672.55	Χ	421768.93	4122786.12	Ο'	421831.92	4122736.27
Ζ	421800.23	4122678.58	Ψ	421773.76	4122788.85	Π'	421836.2	4122736.62
Η	421790.3	4122688.62	Ω	421778.51	4122793.06	Ρ'	421841.53	4122737.35
Θ	421785.02	4122693.48	Α'	421796.88	4122808.65	Σ'	421846.92	4122739.02
Ι	421776.07	4122700.98	Β'	421797.35	4122807.27	Τ'	421852.14	4122740.59
Κ	421769.58	4122705.57	Γ'	421798.91	4122803.08	Υ'	421855.24	4122741.31
Λ	421760.9	4122712.13	Δ'	421800.85	4122798.18	Φ'	421852.44	4122735.55
Μ	421758.53	4122714.55	Ε'	421803.46	4122790.04	Χ'	421851.54	4122723.82
Ν	421752.6	4122715.07	Ζ'	421805.84	4122781.68	Ψ'	421850.73	4122714.44
Ξ	421748.58	4122727.61	Η'	421810.32	4122767.12	Ω'	421847.48	4122699.99
Ο	421736.94	4122729.34	Θ'	421812.82	4122759.11	Α"	421847.79	4122693.68
Π	421736.46	4122741.14	Ι'	421814.19	4122754.72	Β"	421846.79	4122687.39
Ρ	421738.46	4122745.27	Κ'	421816.05	4122749.01	Γ"	421843.84	4122669.33

ΤΟΠΟΓΡΑΦΙΚΟ ΔΙΑΓΡΑΜΜΑ

ΘΕΣΗ : ΑΓ. ΑΝΑΡΓΥΡΟΙ
Ν. ΣΠΕΤΣΕΣ

ΙΔΙΟΚΤΗΤΗΣ : ΤΑΣΣΟΠΟΥΛΟΣ ΝΙΚΟΛΑΟΣ

ΧΡΟΝΟΣ ΜΕΛΕΤΗΣ : ΑΠΡΙΛΙΟΣ 2010 ΚΛΙΜΑΚΑ 1:200

ΜΕΛΕΤΗΤΗΣ : ΓΕΩΡΓΑΚΑΚΟΣ Δ. ΙΩΑΝΝΗΣ
ΑΓΡ. ΤΟΠΟΓΡΑΦΟΣ ΜΗΧΑΝΙΚΟΣ Ε.Μ.Π.
ΝΙΚΗΤΑΡΑ 103 - ΠΕΙΡΑΙΑΣ ΤΗΛ :210-4118108 FAX :210-4628153 e-mail: y-geo@tee.gr

ΕΜΒΑΔΟΝ

Το υπό τα στοιχεία ΑΒΓΔΕΖΗΘΙΚΛΜΝΞΟΠΡΣΤΥΦΧΨΩΑ'Β'Γ'Δ'Ε'Ζ'Η'Θ'Ι'Κ'Λ'Μ'Ν'Ξ'Ο'Π'Ρ'Σ'Τ'Υ'Φ'Χ'Ψ'Ω'Α"Β"Γ"Α αγροτεμάχιο έχει εμβαδόν 8913.69 μ²

ΔΗΛΩΣΗ ΝΟΜΟΥ 651/77

Το υπο τα στοιχεία ΑΒΓΔΕΖΗΘΙΚΛΜΝΞΟΠΡΣΤΥΦΧΨΩΑ'Β'Γ'Δ'Ε'Ζ'Η'Θ'Ι'Κ'Λ'Μ'Ν'Ξ'Ο'Π'Ρ'Σ'Τ'Υ'Φ'Χ'Ψ'Ω'Α"Β"Γ"Α αγροτεμάχιο που εμφανίζεται στο παρόν τοπογραφικό διάγραμμα, βρίσκεται εκτός σχεδίου πόλεως και εκτός ορίων οικισμού και είναι άρτιο και οικοδομήσιμο σύμφωνα με τις ισχύουσες πολεοδομικές διαταξεις .
Το παραπάνω αγροτεμάχιο δεν υπάγεται στις διατάξεις του Ν 1337/83 περί εισφοράς σε γή και χρήμα.

ΠΑΡΑΤΗΡΗΣΕΙΣ

Τα όρια της ιδιοκτησίας υποδείχθησαν από τον ιδιοκτήτη Τασσόπουλο Νικόλαο.
Αρ. Συμβολαίου 21413 / 10/2/1989 συμβίφος Αθηνών Διονυσία Κοσμοπούλου Παπα.
Δεν έγινε έλεγχος τίτλων
Για την έκδοση οικοδομικής άδειας απαιτείται σχετική βεβαίωση απο το Δασαρχείο.
Από το αγροτεμάχιο δεν διέρχεται ρέμα ούτε πυλώνες ΔΕΗ υψηλής τάσης.
Το αγροτεμάχιο έχει απόσταση απο την θάλασσα ~270 μ.

Ο ΜΗΧΑΝΙΚΟΣ

ΙΩΑΝΝΗΣ ΔΗΜ. ΓΕΩΡΓΑΚΑΚΟΣ
ΤΟΠΟΓΡΑΦΟΣ ΜΗΧΑΝΙΚΟΣ Ε.Μ.Π.
ΜΕΛΟΣ Τ.Ε.Ε. - ΑΡΙΘ. ΜΗΤΡΩΟΥ 71536
ΝΙΚΗΤΑΡΑ 103 - 185 46 ΠΕΙΡΑΙΑΣ
ΤΗΛ./FAX: 210 41 18 108
ΑΦΜ: 053878754 - ΔΟΥ: Δ΄ ΠΕΙΡΑΙΑ