ΑΠΟΣΠΑΣΜΑ

ΕΛΑΙΑ (Φιλιατών)

Σ. ΔΙΑΝΟΜΗ 1962

ΚΛΙΜΑΞ: 1:5000

ΥΠΟΜΝΗΜΑ

Είδος Εδάφους	Είδος	ΟΝΟΜΑΤΕΠΩΝΥΜΟ ΚΛΗΡΟΥΧΟΥ
Λιβάδι		Κτηνοτροφικό Απονοτάσιο [illegible]
»		Μπουράζης Αθανάσιος Νικόλαος
Ρέμα		Κοινόχρηστο
Χερ/σο		Μπουράζης Αθανάσιος Νικόλαος

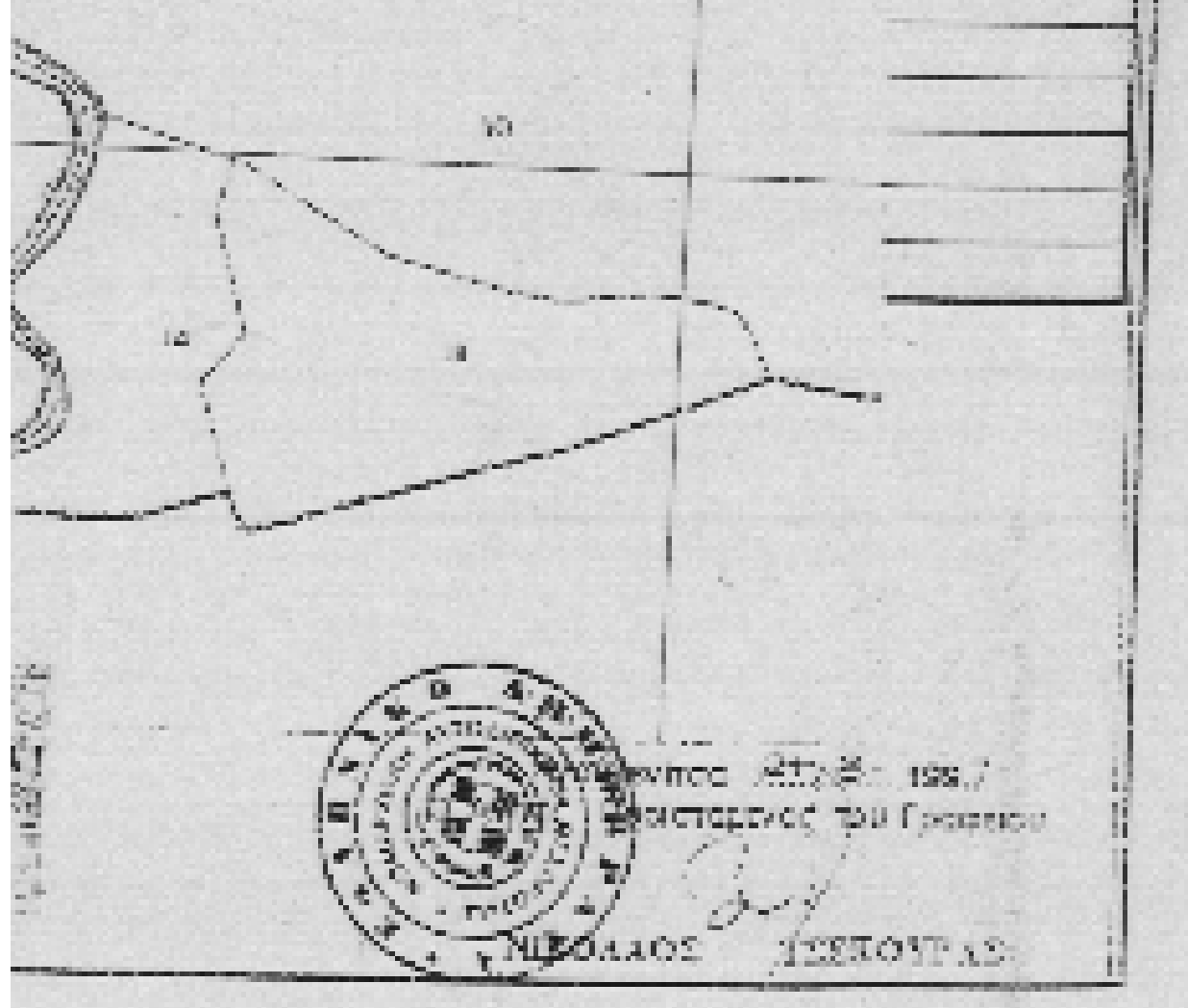

ΕΛΛΗΝΙΚΗ ΔΗΜΟΚΡΑΤΙΑ

ΥΠΟΥΡΓΕΙΟ ΠΕΡΙΒΑΛΛΟΝΤΟΣ ΕΝΕΡΓΕΙΑΣ ΚΑΙ ΚΛΙΜΑΤΙΚΗΣ ΑΛΛΑΓΗΣ

Α.Π.: 000208

ΚΤΗΜΑΤΟΛΟΓΙΚΟ ΓΡΑΦΕΙΟ: ΦΙΛΙΑΤΩΝ

ΝΟΜΟΣ: ΘΕΣΠΡΩΤΙΑΣ

ΔΗΜΟΣ/ΚΟΙΝΟΤΗΤΑ: ΦΙΛΙΑΤΩΝ

ΦΥΛΛΟ ΧΑΡΤΟΥ: 1800-43868

ΚΩΔΙΚΟΣ ΑΡΙΘΜΟΣ ΕΘΝΙΚΟΥ ΚΤΗΜΑΤΟΛΟΓΙΟΥ: 180952401005

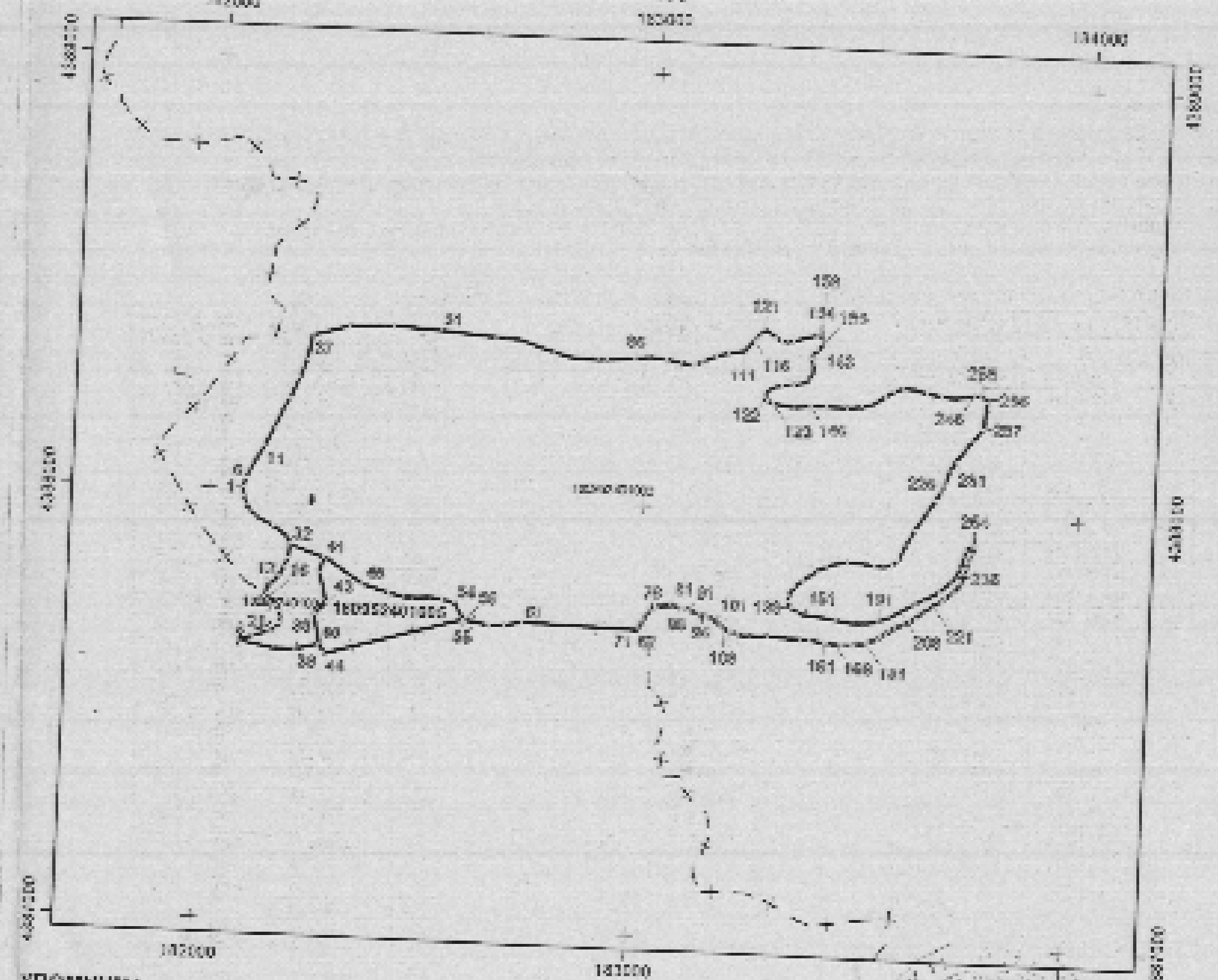

Ελληνικό Γεωδαιτικό Σύστημα Αναφοράς 1987 (Ε.Γ.Σ.Α. '87)

Εμβαδό Γεωτεμαχίου: 37434.28 τ.μ.

[illegible] Κ= 1,000842

05.12.2013

ΕΘΝΙΚΟ ΚΤΗΜΑΤΟΛΟΓΙΟ

ΚΤΗΜΑΤΟΛΟΓΙΚΟ ΓΡΑΦΕΙΟ: ΦΙΛΙΑΤΩΝ

Χρησιμοποιείται το Ελληνικό Γεωδαιτικό Σύστημα Αναφοράς 1987 (Ε.Γ.Σ.Α. '87) με τα παρακάτω χαρακτηριστικά:

Ελλειψοειδές Αναφοράς GRS 80 (a = 6 378 137 m, 1/f=298.257222101)

Προβολή: Εγκάρσια Μερκατορική

Κεντρικός Μεσημβρινός λ° = 24° 00' 00" με Ko=0.9996

Τετμημένη Κεντρικού Μεσημβρινού: + 500 000 m

Γεωγραφικό πλάτος: 0°00' 00"

ΠΑΡΑΤΗΡΗΣΕΙΣ

Α) Η ακρίβεια των παρακάτω συντεταγμένων είναι αυτή που ορίζεται από τις τεχνικές προδιαγραφές του Εθνικού Κτηματολογίου, με τις οποίες συντάχθηκαν τα κτηματολογικά διαγράμματα.
Β) Το πλήθος των δεκαδικών ψηφίων στις συντεταγμένες δεν υποδηλώνει την ακρίβειά τους, αλλά δίνεται ώστε να ελαχιστοποιηθεί τυχόν σφάλμα στρογγύλευσης στον υπολογισμό του εμβαδού.
Γ) Η κλίμακα απόδοσης του κτηματογραφικού διαγράμματος εξυπηρετεί την ευκρίνεια του σχεδίου και δεν αντιστοιχεί απαραίτητα στην ακρίβεια συλλογής των δεδομένων.

Τα γεωμετρικά στοιχεία του ακινήτου με ΚΑΕΚ 180952401004 και των ομόρων αυτού είναι τα ακόλουθα:

ΣΥΝΤΕΤΑΓΜΕΝΕΣ ΚΟΡΥΦΩΝ		
ΑΑ	X	Y
[illegible]	[illegible]	[illegible]

ΣΥΝΤΕΤΑΓΜΕΝΕΣ ΚΟΡΥΦΩΝ		
ΑΑ	X	Y
[illegible]	[illegible]	[illegible]

ΣΥΝΤΕΤΑΓΜΕΝΕΣ ΚΟΡΥΦΩΝ		
ΑΑ	X	Y
[illegible]	[illegible]	[illegible]

ΣΥΝΤΕΤΑΓΜΕΝΕΣ ΚΟΡΥΦΩΝ		
ΑΑ	X	Y
[illegible]	[illegible]	[illegible]

ΣΥΝΤΕΤΑΓΜΕΝΕΣ ΚΟΡΥΦΩΝ		
ΑΑ	X	Y
[illegible]	[illegible]	[illegible]

ΕΜΒΑΔΟ ΓΕΩΤΕΜΑΧΙΩΝ: 180952401004 = 24414.86 τ.μ.
180952401005 = 37434.28 τ.μ.
180952401003 = 568602.32 τ.μ.

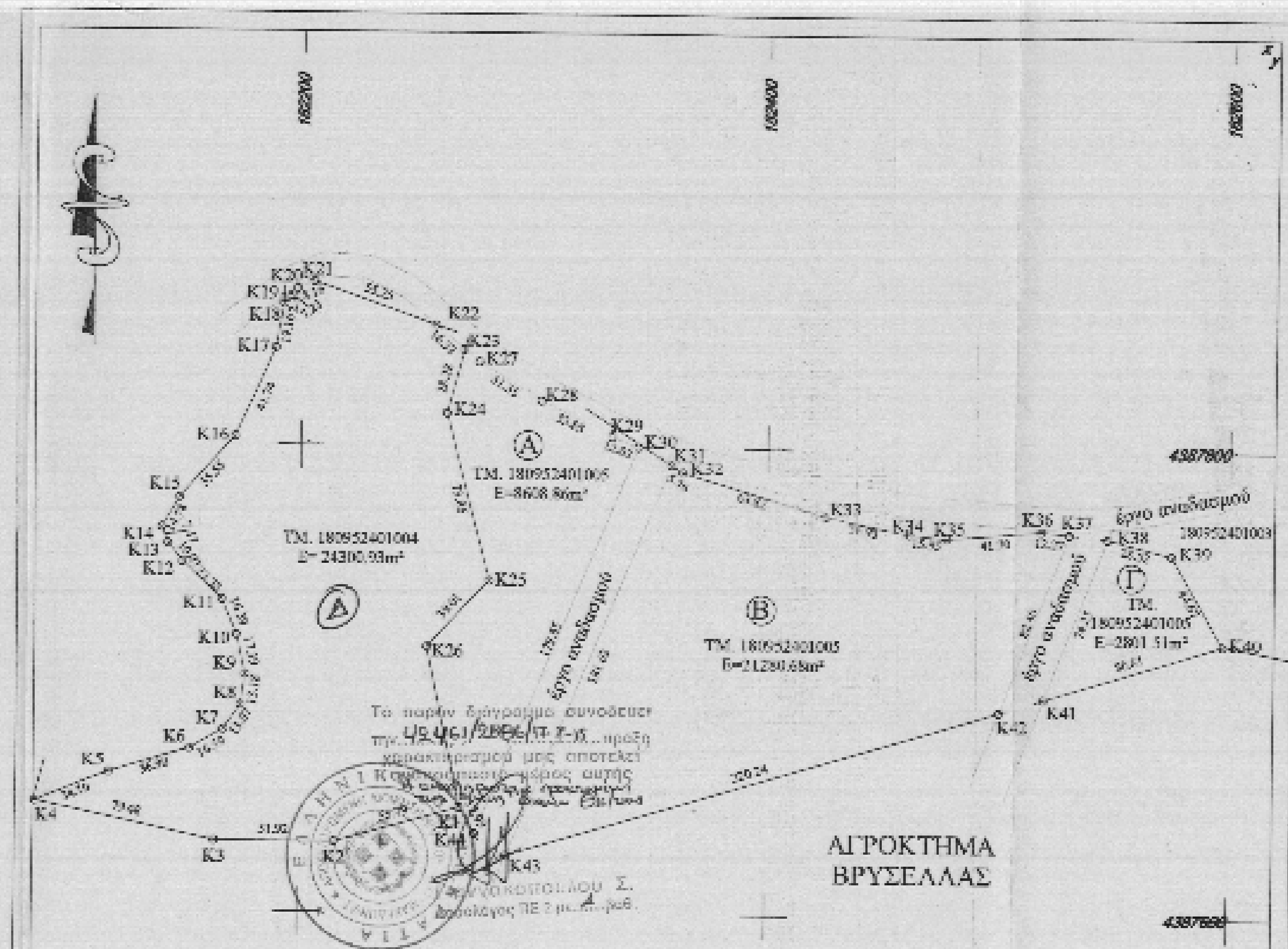

ΠΙΝΑΚΑΣ ΣΥΝΤΕΤΑΓΜΕΝΩΝ ΕΓΣΑ 1987											
α/α	X	Y	α/α	X	Y	α/α	X	Y	α/α	X	Y
Κ1	182255.60	[illegible]	Κ12	182149.91	4387745.44	Κ23	[illegible]	4387840.40	Κ34	182461.22	[illegible]
Κ2	[illegible]	4387630.12	Κ13	182142.92	[illegible]	Κ24	[illegible]	[illegible]	Κ35	[illegible]	[illegible]
Κ3	182164.98	4387628.02	Κ14	182140.28	4387764.31	Κ25	182281.40	4387742.84	Κ36	[illegible]	[illegible]
Κ4	182086.14	4387646.20	Κ15	[illegible]	4387772.81	Κ26	182224.83	[illegible]	Κ37	[illegible]	4387784.91
Κ5	182117.29	4387658.81	Κ16	[illegible]	4387823.36	Κ27	182278.59	4387846.17	Κ38	[illegible]	4387763.12
Κ6	182153.17	[illegible]	Κ17	[illegible]	4387841.42	Κ28	182289.34	[illegible]	Κ39	182574.66	[illegible]
Κ7	[illegible]	[illegible]	Κ18	182192.30	4387860.28	Κ29	[illegible]	4387804.61	Κ40	182597.33	[illegible]
Κ8	[illegible]	4387688.99	Κ19	182192.34	[illegible]	Κ30	[illegible]	4387800.22	Κ41	[illegible]	[illegible]
Κ9	[illegible]	4387721.45	Κ20	182197.85	[illegible]	Κ31	182358.98	[illegible]	Κ42	[illegible]	4387686.36
Κ10	182172.87	4387718.42	Κ21	[illegible]	4387870.61	Κ32	182382.81	[illegible]	Κ43	[illegible]	4387624.80
Κ11	182166.38	[illegible]	Κ22	[illegible]	4387851.88	Κ33	182425.89	[illegible]	Κ44	182274.27	[illegible]

ΤΟΠΟΓΡΑΦΙΚΟ ΔΙΑΓΡΑΜΜΑ

Τμημάτων των με Κ.Α.Ε.Κ. 180952401004 και 180952401005 ομόμορων με στοιχεία κορυφών (Κ1-Κ2-Κ3-Κ4-Κ5-Κ6-Κ7-Κ8-Κ9-Κ10-Κ11-Κ12-Κ13-Κ14-Κ15-Κ16-Κ17-Κ18-Κ19-Κ20-Κ21-Κ22-Κ23-Κ24- Κ25-Κ26-Κ1) και (Κ1-Κ26-Κ25-Κ24-Κ23-Κ27-Κ28-Κ29-Κ30-Κ31-Κ32-Κ33-Κ34-Κ35-Κ36-Κ37-Κ38-Κ39-Κ40-Κ41-Κ42-Κ43-Κ44-Κ1) που ζητάει να εξαγοράσει ο Μπουράζης Αθανάσιος του Νικολάου Βάσει του άρθρου 24 παρ. 4 του Ν. 4061/12

ΚΛΙΜΑΚΑ : 1 / 1000

ΕΜΒΑΔΟΝ : 56991,98m²

ΘΕΣΗ : Αγρόκτημα Ελαίας Δήμου Φιλιατών

ΥΠΟΜΝΗΜΑ

Βεβαιούται ότι τα παραπάνω τμήματα βρίσκονται εκτός σχεδίου και το τμήμα του με Κ.Α.Ε.Κ. 180952401004 καθώς και τα τμήματα του με Κ.Α.Ε.Κ. 180952401005 Α και Β είναι άρτια και οικοδομήσιμα κατά Γ.Ο.Κ. ως εκτός σχεδίου ενώ το τμήμα του με Κ.Α.Ε.Κ. 180952401005 Γ δεν είναι άρτιο και οικοδομήσιμο κατά Γ.Ο.Κ. ως εκτός σχεδίου

Τα παραπάνω τεμάχια απέχουν από τη θάλασσα πάνω από 1000.00μ.

ΗΓΟΥΜΕΝΙΤΣΑ 16-12-2013

Ο ΜΗΧΑΝΙΚΟΣ

ΠΑΝΑΓΙΩΤΗΣ Α. ΣΙΩΖΗΣ
ΠΟΛΙΤΙΚΟΣ ΜΗΧΑΝΙΚΟΣ Τ.Ε.
ΑΡ.ΜΗΤΡ. Π.Γ.Η. 300
ΠΑΡΑΜΥΘΙΑ - ΚΙΝ. 6943720578
ΑΦΜ. 030050855 ΔΟΥ ΠΑΡΑΜΥΘΙΑΣ