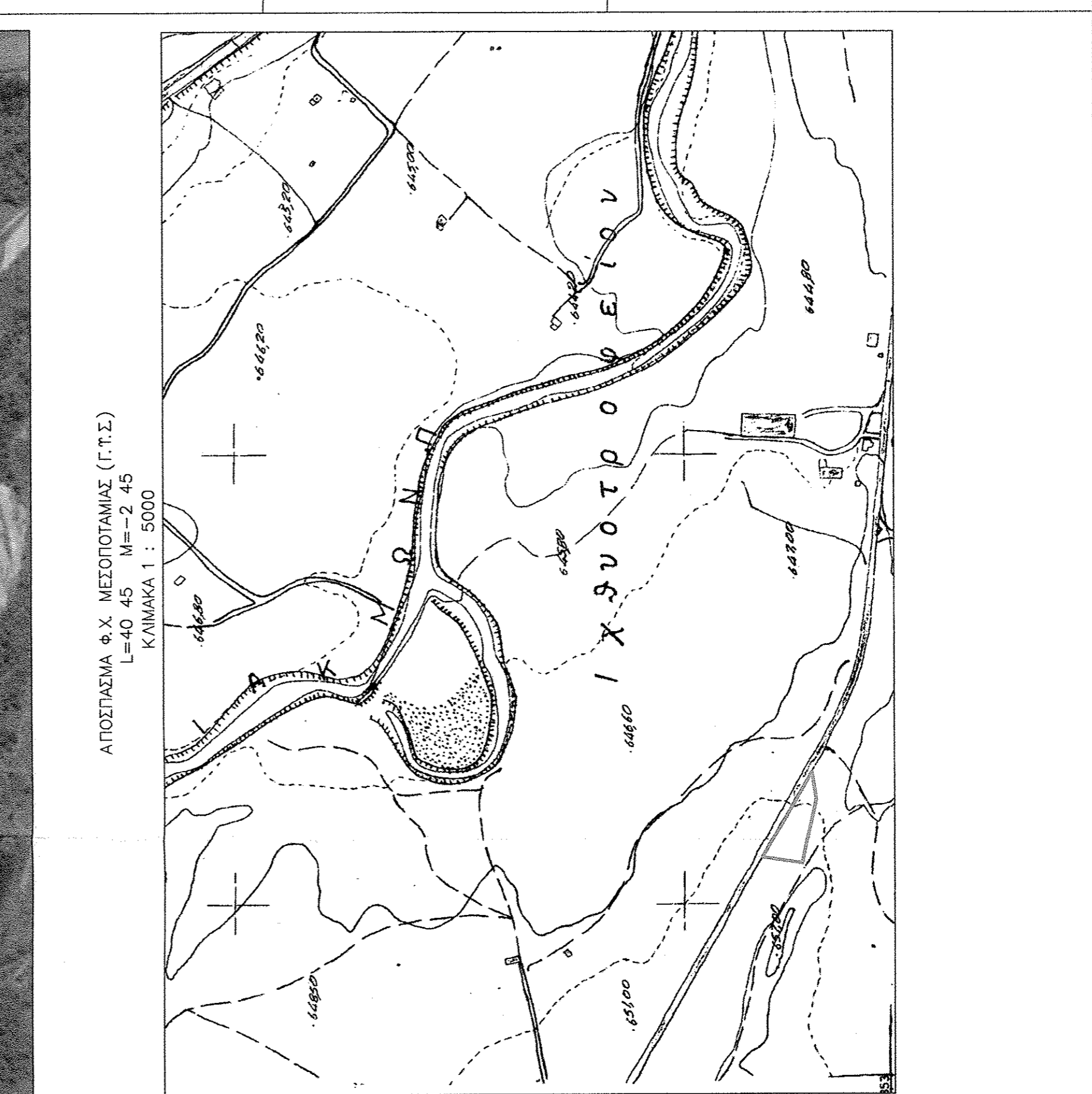
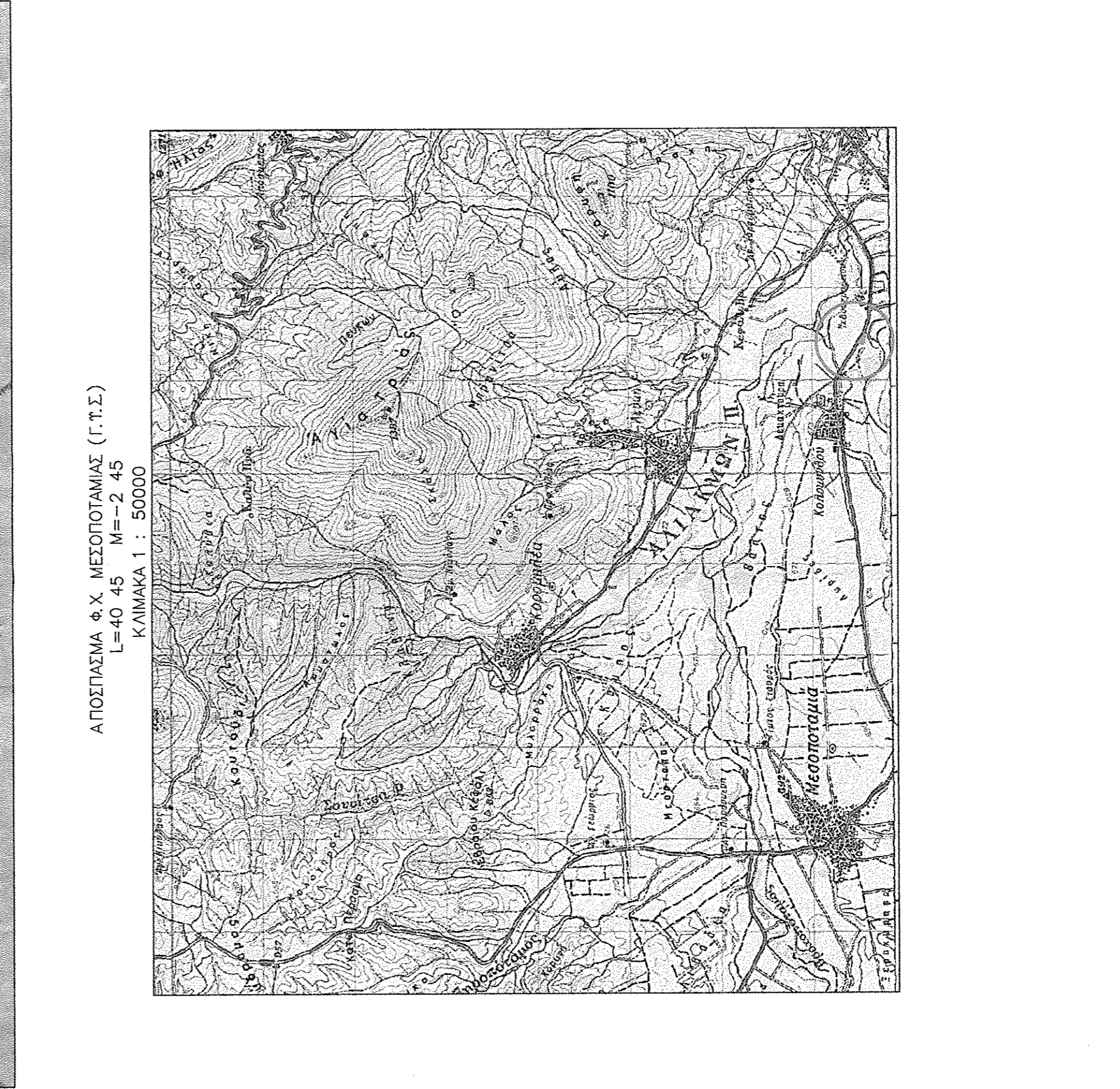
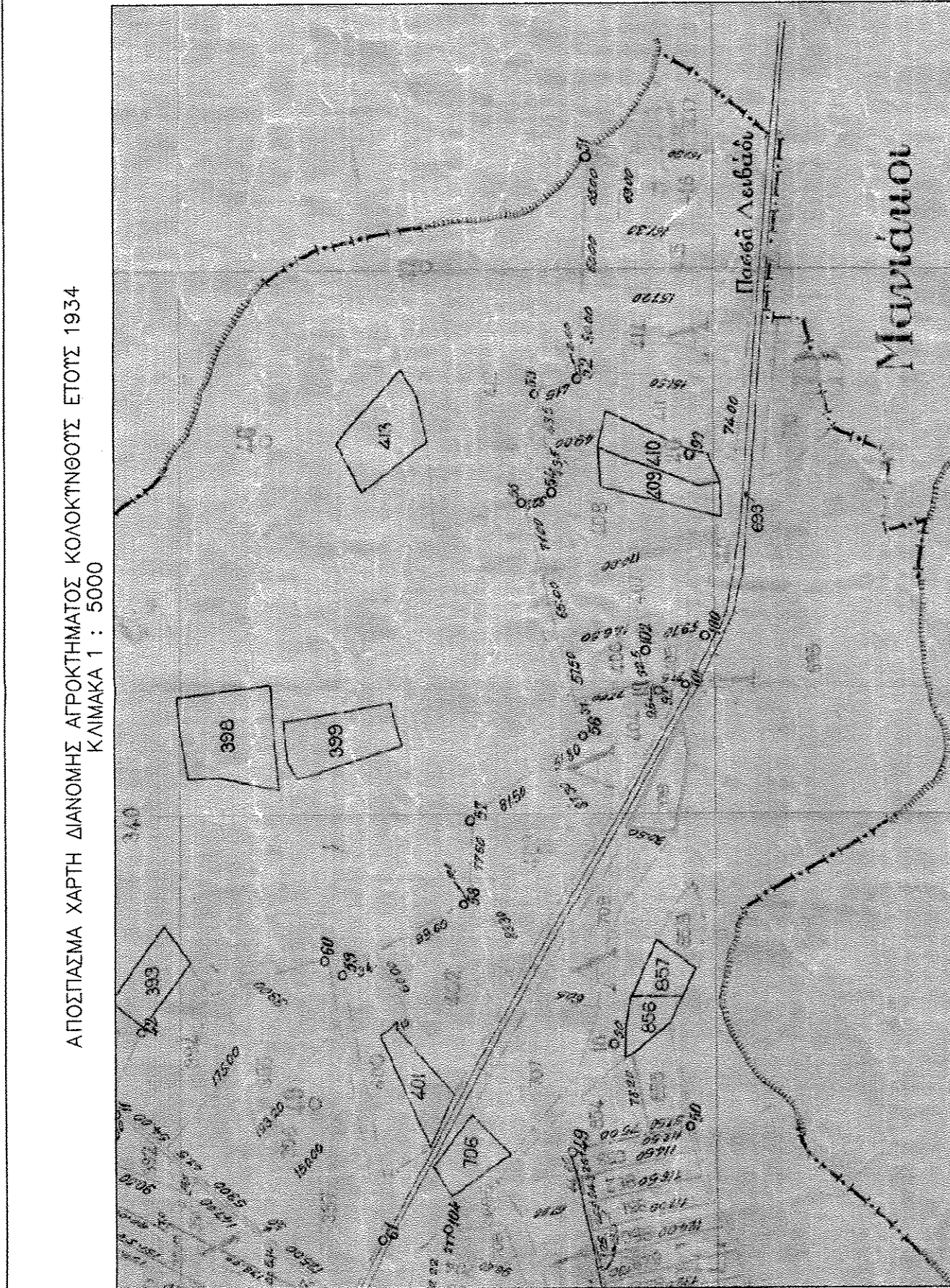
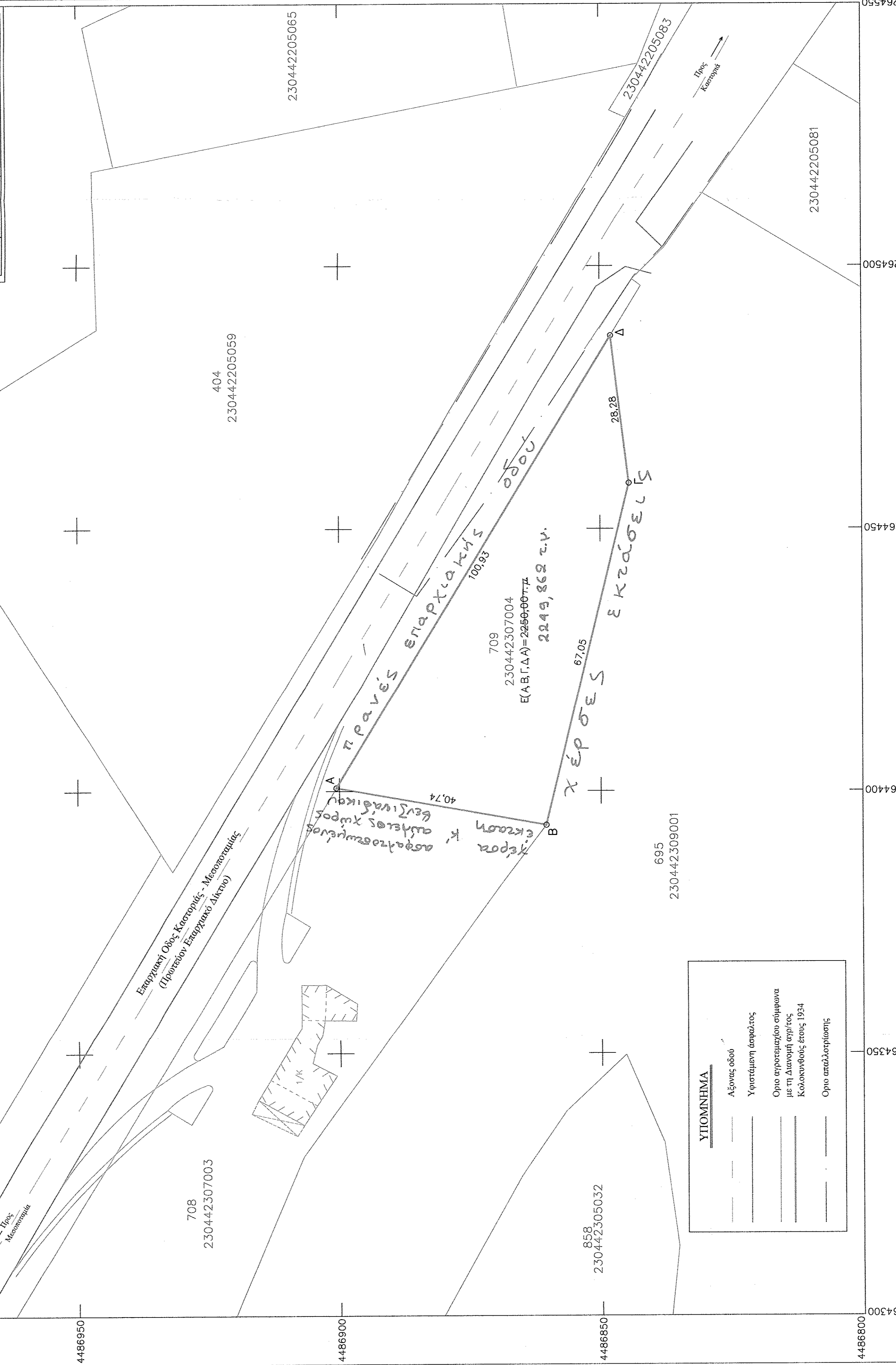


ΣΥΣΤΗΜΑ ΣΤΗΝΤΕΤΑΓΜΕΝΩΝ
ΕΓΣΑ 87

ΠΙΝΑΚΑΣ ΣΤΗΝΤΕΤΑΓΜΕΝΩΝ
ΤΩΝ ΚΟΡΨΩΝ ΤΟΥ ΑΓΡΟΤΕΜΑΧΙΟΥ

ΚΟΡΨ	Ε	Β	Γ	Δ	Α
264400.63	4486900.59	40.74	67.05	28.28	100.93
264400.63	4486880.47	40.74	67.05	28.28	100.93
264400.63	4486864.48	40.74	67.05	28.28	100.93
264400.63	4486848.48	40.74	67.05	28.28	100.93
264400.63	4486832.48	40.74	67.05	28.28	100.93
264400.63	4486816.48	40.74	67.05	28.28	100.93
264400.63	4486800.59	40.74	67.05	28.28	100.93



ΔΗΛΩΣΗ ΜΗΧΑΝΙΚΟΥ (Ν651/77)

Δηλώνω σύμφωνα με το νόμο για το εγγραφέο με στοιχεία "Α.Β.Γ.Δ.Α" και με εμβαδόν 2250,00τ.μ., που βρίσκεται στο αγρόκτημα Κολοκυνθός του Δήμου Καστοριάς Π.Ε. Καστοριάς

α) είναι άρτο και δομημένο κατά παρέκκλιση σύμφωνα με τις ισχύουσες πολεοδομικές διατάξεις
β) βρίσκεται σετός σχεδίου, εκτός ορίων του οικισμού Κολοκυνθός και εκτός Ζ.Ο.Ε.
γ) δεν εμπόδιστε στις διατάξεις του νόμου 1337/83 περί εισαγωγών σε γη και χρήση
δ) εμπόδιστε σε παροχή λειτουργίας Εθνικού Κτηματολογίου
ε) εντός αυτού δε διέρχονται ανάφωτος γραμμής μεταφοράς υψηλής τάσης της ΔΕΗ ή αγοράς φυσικού αερίου
ζ) εντός αυτού ή σε απόσταση μικρότερη των 20μ. από αυτό δε διέρχεται ρέμα.


ΚΟΣΤΑΡΑΣ ΓΕΩΡΓΙΟΣ του ΕΛΕΥΘ.
ΔΙΠΛ. ΠΟΛΙΤΙΚΟΣ ΜΗΧ. ΠΑΝ. ΠΑΤΡΩΝ
ΑΓ. ΠΟΥ ΔΕΜΑΡΕΦ 37-ΚΑΣΤΟΡΙΑ
ΤΗΛ: 26570264 - 39474879
ΑΦΜ: 059739639-ΔΟΥ-ΚΑΣΤΟΡΙΑΣ

ΕΜΒΛΑΘΝ ΑΓΡΟΤΕΜΑΧΙΟΥ: Ε(Α.Β.Γ.Δ.Α)=2250,00τ.μ.
ΠΑΡΑΤΗΡΗΣΕΙΣ
1. Το διάγραμμα είναι ενταγμένο στο κρατικό σύστημα συντεταγμένων ΕΓΣΑ 87
2. Οι διαστάσεις και το εμβαδόν υπολογίστηκαν αναλυτικά από τις συντεταγμένες των κορυφών
3. Τα όρια του εγγραφέου είναι σύμφωνα με τη Διεύθυνση του αγροκτηματος Κολοκυνθός έτους 1934
4. Η εξάρτηση από το ΕΓΣΑ 87 πραγματοποιήθηκε με σύστημα GPS και κάνοντας χρήση του Ελληνικού Συντηρηματος Εντοπισμού - HEPOS

ΔΗΛΩΣΗ ΙΔΙΟΚΤΗΤΗ (Ν.4030/2011)

Ο κάτωθι υπογεγραμμένος "Η.ΤΣΑΚΑΣ-Β.ΤΣΑΚΑΣ-Κ.ΚΩΣΤΟΠΟΥΛΟΣ Ε.Π.Ε." δηλώνω ότι:
* τα όρια του εγγραφέου με στοιχεία (Α.Β.Γ.Δ.Α) και με εμβαδόν 2250,00 τ.μ. που βρίσκεται στο αγρόκτημα Κολοκυνθός του Δήμου Καστοριάς Π.Ε. Καστοριάς υποδείχθηκαν από εμένα, και
* εδωθήκαν για την ακρίβεια των δηλωμένων ορίων του γεωτεμάχου και για την ύπαρξη και την ατρία του δικαιώματός μου να εγγραφω την έκδοση άδρας δόμησης.

Ο ΔΗΛΩΝ

Θέμα Σχεδίου	ΤΟΠΟΓΡΑΦΙΚΟ ΔΙΑΓΡΑΜΜΑ ΑΓΡΟΤΕΜΑΧΙΟΥ
Ιδιοκτήτης	"Η. ΤΣΑΚΑΣ-Β. ΤΣΑΚΑΣ-Κ. ΚΩΣΤΟΠΟΥΛΟΣ Ε.Π.Ε."
Θεση	Αγρόκτημα Κολοκυνθός - Δήμος Καστοριάς
Αριθμός	709
Αγροτεμάχου	Διεύθυνση Αγροτικής Κοινωνίας έτους 1934
Εμβαδόν	Ε(Α.Β.Γ.Δ.Α)=2250,00τ.μ. 2249,862 τ.μ.
Αγροτεμάχου	
Τίτλος	ΠΡΑΞΗ ΧΑΡΑΚΤΗΡΙΣΜΟΥ
Συγδίου	Το παρόν συνοδεύει την ΕΛΤΥΧΗΚΣ ΚΑΙ ΔΙΟΡΘΩΣΗ Καστοριάς 7 / 9 / 2011 Αντ.Σ. που εγείρησε την αιτήρηση Ο Προϊστάμενος Δ/νσης Δασών
Υπογραφή	 Χρτότος Διεύθυνσης ΔΑΣΟΛΟΓΙΟΥ Καστοριάς
Κλίμακα	1:500
Χρόνος Μελέτης	Ιούλιος 2015

ΚΟΣΤΑΡΑΣ ΓΕΩΡΓΙΟΣ του ΕΛΕΥΘ.
ΔΙΠΛ. ΠΟΛΙΤΙΚΟΣ ΜΗΧ. ΠΑΝ. ΠΑΤΡΩΝ
Α.Μ. Π.Ε. 09487
ΑΓ. ΠΟΥ ΔΕΜΑΡΕΦ 37 - ΚΑΣΤΟΡΙΑ
ΤΗΛ: 26570264 / 39474879
ΑΦΜ: 059739639 - ΔΟΥ - ΚΑΣΤΟΡΙΑΣ - Ο Ερωτώντας