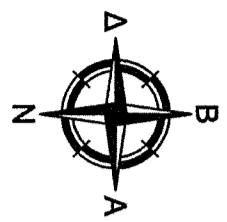
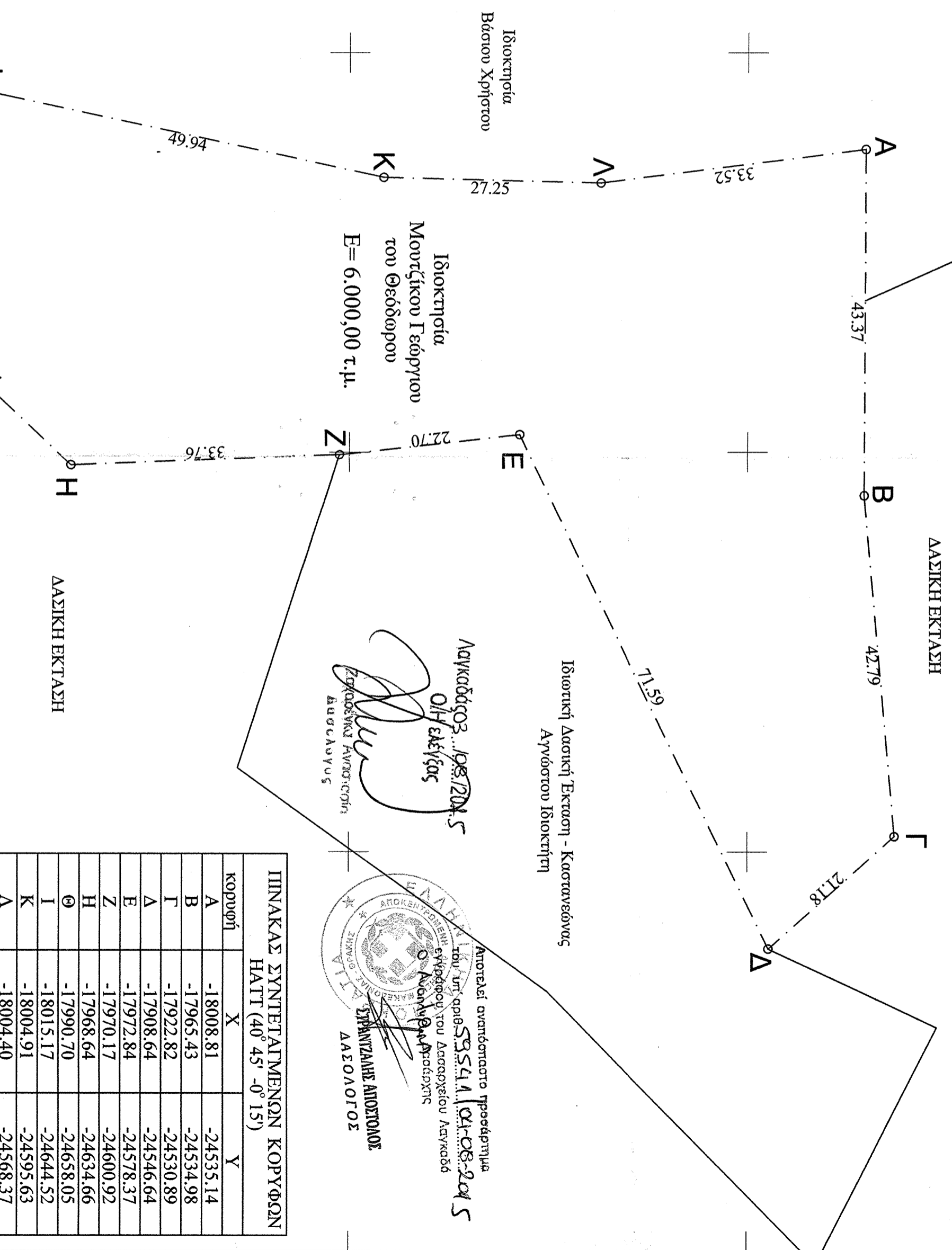


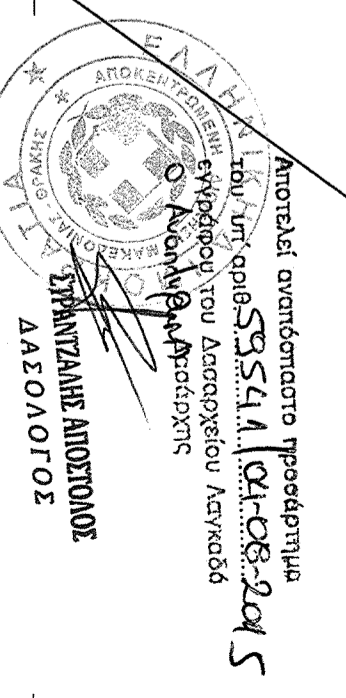
**ΤΟΠΟΓΡΑΦΙΚΟ ΔΙΑΓΡΑΜΜΑ**  
**ΑΓΡΟΤΕΜΑΧΙΟΥ Α,Β,Γ,Δ,Ε,Ζ,Η,Θ,Ι,Κ,Λ,Δ ΔΕΜΒΑΛΟΥ Ε=6.000,00 τ.μ.**  
**ΑΓΡΟΚΤΗΜΑ ΤΟΜΙΚΗΣ ΚΟΙΝΟΤΗΤΑΣ ΠΕΤΡΟΚΕΡΑΣΩΝ (ΘΕΣΗ: "ΜΙΑΛΤΖΙΑΚΤΙ")**  
**ΔΗΜΟΤΙΚΗ ΕΝΟΤΗΤΑ ΚΑΛΙΝΔΑΙΩΣΙΝ - ΔΗΜΟΣ ΛΑΓΚΑΔΑ**



Ε.Γ.Σ.Α. '87  
 ΚΑΙΜΑΚΑ 1:500



Ναγκωδότορ, Ιορδής Ζηκ Σ  
 Ο.Π. Ε.Κ.Ε.Υ.Ο.Σ  
 Γεωδωτικός Αντιρροσθής  
 Αρσενάριος



ΠΙΝΑΚΑΣ ΣΥΝΤΕΤΑΙΜΕΝΩΝ ΚΟΡΥΦΩΝ  
 HATTI (40° 45' -0° 15')

| Κορυφή | X         | Y         |
|--------|-----------|-----------|
| A      | -18008,81 | -24535,14 |
| B      | -17965,43 | -24534,98 |
| T      | -17922,82 | -24530,89 |
| Δ      | -17908,64 | -24546,64 |
| E      | -17972,84 | -24578,37 |
| Z      | -17970,17 | -24600,92 |
| H      | -17968,64 | -24634,66 |
| Θ      | -17990,70 | -24658,05 |
| I      | -18015,17 | -24644,52 |
| K      | -18004,91 | -24595,63 |
| Λ      | -18004,40 | -24568,37 |

Υπεύθυνη Δηλώση του Ν. 651/77

Ο κτηστής υπογράφει ως Στοιχειώδης Ηλέκ. Αρμόδιος Τομογράφος Μηχανικός, δηλώνει υπεύθυνα ότι το εγγραμμάτιο με στοιχεία Α,Β,Γ,Δ,Ε,Ζ,Η,Θ,Ι,Κ,Λ,Δ,Α και επιβέβαιο Ε=6.000,00 τ.μ. του Αγροκτήματος της Τομικής Κοινότητας Πετροκερασών της Δημοτικής Ενότητας Καλινδαίων του Δήμου Λαγκαδά είναι εκτός γρβίου εκτός ζώνης και είναι άφρο και οικοδομήσιμο σύμφωνα με τις ισχύουσες πολεοδομικές διατάξεις. Το εγγραμμάτιο δεν υπάρχει στις διατάξεις του Ν. 1337/83 και δεν έχει υποβληθεί οποιαδήποτε σε.η.η. και χρήση. Η παρούσα του εγγραμμάτιο δεν έχει ενταχθεί στο Εθνικό Κτηματολόγιο (Ν. 2308/95). Το εγγραμμάτιο είναι εκτός Γ.Π.Σ. - εκτός Ζ.Ο.Ε. και εκτός της Γ. Ζώνης σύμφωνα με την Κ.Υ.Α. 6919/2004 (Φ.Ε.Κ. 248Δ/2004), με την οποία καθορίζονται οι παραρτηματικές ζώνες της Επάρχεις του εγγραμμάτιο βρίσκεται εκτός περιοχής του Δικτύου Natura 2000 σύμφωνα με το Ν. 3937/2011 (Φ.Ε.Κ. 60Α/31.03.2011). Το εγγραμμάτιο υπέχει περίπου 2.500 μ. από τον οικισμό των Πετροκερασών και 1.640 μ. από την Δημοτική Οδό Ζαγκυλίστριον - Πετροκερασών.

Αρκαδίας, 22 Νοεμβρίου 2013  
 Ο δηλών και υπεύθυνος Μηχανικός

ΠΙΝΑΚΑΣ ΣΥΝΤΕΤΑΙΜΕΝΩΝ ΚΟΡΥΦΩΝ  
 ΑΓΡΟΤΕΜΑΧΙΟΥ ΣΤΟ Ε.Γ.Σ.Α. '87

| Κορυφή | X         | Y          |
|--------|-----------|------------|
| A      | 436812,09 | 4486514,75 |
| B      | 436835,46 | 4486514,64 |
| T      | 436898,08 | 4486518,47 |
| Δ      | 436912,16 | 4486502,65 |
| E      | 436847,79 | 4486471,31 |
| Z      | 436850,32 | 4486448,75 |
| H      | 436851,64 | 4486448,75 |
| Θ      | 436829,45 | 4486391,77 |
| I      | 436805,07 | 4486405,44 |
| K      | 436815,63 | 4486454,25 |
| Λ      | 436816,30 | 4486481,50 |

\* In form submitted to the Ministry  
 \*\* In electronic form to E.G.S.A. '87 (only in the  
 Electronic Cartographic Environment) (EΓΚΟΣ)

