Χάρτης Γ.Υ.Σ. 1:5000

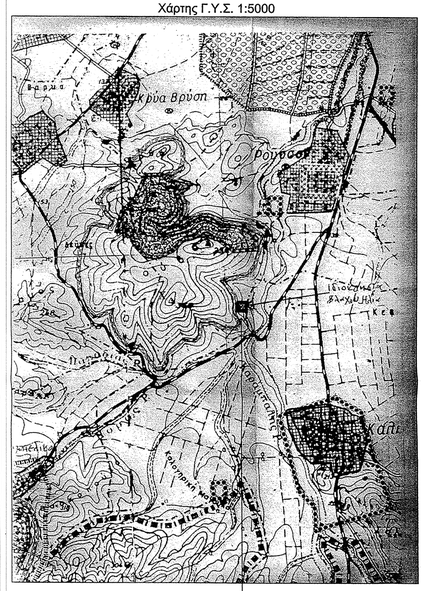

Αεροφωτογραφία απο "ΚΤΗΜΑΤΟΛΟΓΙΟ Α.Ε."



ΣΕΙΜΕΙΩΣΗ

Η απόσταση του ποιμνιοστασίου απο την Τ.Κ. Ρούσσου είναι 1450,00 μ και απο την Τ.Κ. Αμπελικού 2700,00 μ.

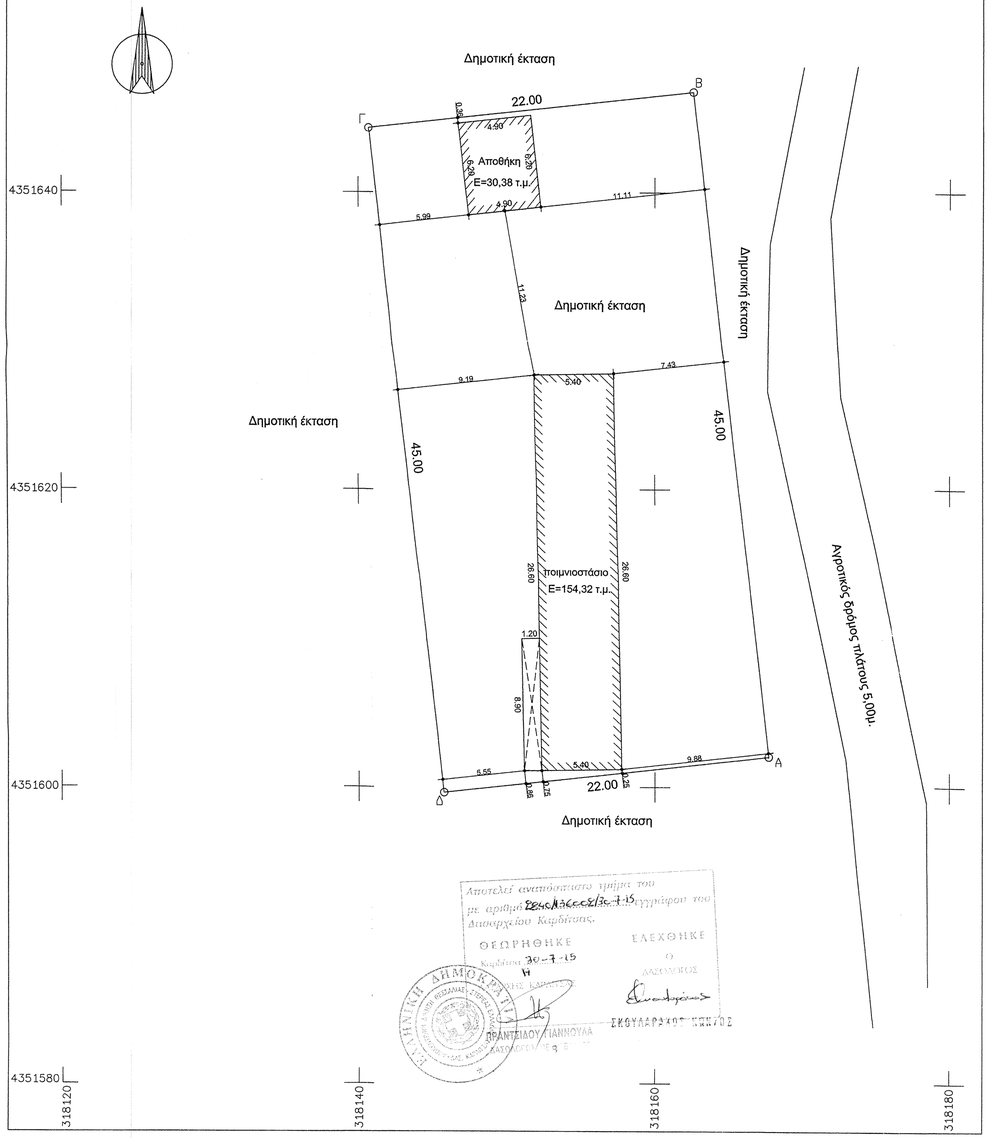

Πραγματοποιούμενη κάλυψη
α) Ποιμνιοστασίου: 26,60*5,40+1,20*8,90=154,32 τ.μ.
β)Αποθήκης: 4,90*6,20= 30,38 τ.μ.
Συνολική κάλυψη: 184,70 τ.μ.<99,00 τ.μ.

ΕΛΕΓΧΟΣ (Σ.Δ.
)Επιτρεπόμενη δόμηση: 990,00*0,2=198,00 τ.μ.
Πραγματοποιούμενη δόμηση
α)Ποιμνιοστασίου: 26,60*5,40+1,20*8,90=154,32 τ.μ.
β)Αποθήκης: 4,90*6,20=30,38 τ.μ.
Συνολική δόμηση:184,70τ.μ. <198,00 τ.μ.

ΕΛΕΓΧΟΣ (Σ.Ο)
Επιτρεπόμενος (σ.ο.): 990,00*1,00=990,00 κ.μ
Πραγματοποιούμενος (σ.ο)
α)Ποιμνιοστασίου: 26,60*5,40*2,20+26,60*5,40*0,40/3+1,20*8,90*2,20=358,64 κ.μ.
β)Αποθήκης: 4,90*6,20*2,90+4,90*6,20*,03/3=91,13 κ.μ.
Συνολικός όγκος:449,77 κ.μ. <990,00 κ.μ.

ΚΤΙΣΜΑΤΑ ΠΡΟΧΕΙΡΑ ΚΑΤΑΛΥΜΑΤΑ
α)Ποιμνιοστάσιο : 26,60*5,40+1,20*8,90=154,32 τ.μ.
β)Αποθήκη : 4,90*6,20=30,38 τ.μ.
Σύνολο : 184,70 τ.μ.

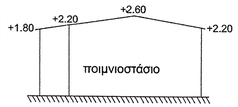

Σχηματική τομή ποιμνιοστασιου

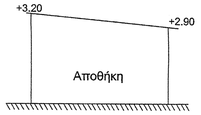

Σχηματική τομή αποθήκης

Πίνακας συντατεγμένων των κορυφών του αγροτεμαχίου σε Ε.Γ.Σ.Α. '87

Α/Α	ΣΗΜΕΙΟ	Χ	Υ	Η	ΜΗΚΟΣ ΠΛΕΥΡΑΣ
1	Α	318167.610	4351602.051	151.40	–
2	Β	318162.595	4351646.770	151.40	45.00
3	Γ	318140.732	4351644.319	151.40	22.00
4	Δ	318145.747	4351599.599	151.40	45.00
5	Α	318167.610	4351602.051	151.40	22.00
ΕΜΒΑΔΟ = 990.00 Μ2					

ΔΗΛΩΣΗ Ν. 651/77

ΤΟ ΠΑΡΟΝ ΑΓΡΟΤΕΜΑΧΙΟ ΟΠΩΣ ΠΕΡΙΓΡΑΦΕΤΑΙ ΜΕ ΤΑ ΣΤΟΙΧΕΙΑ Α-Β-Γ-Δ-Α ΔΕΝ ΕΙΝΑΙ ΑΡΤΙΟ ΚΑΙ ΟΙΚΟΔΟΜΗΣΙΜΟ, ΣΥΜΦΩΝΑ ΜΕ ΤΙΣ ΙΣΧΥΟΥΣΕΣ ΠΟΛΕΟΔΟΜΙΚΕΣ ΔΙΑΤΑΞΕΙΣ.

ΑΠΟ ΤΟ ΓΗΠΕΔΟ ΣΤΟ ΟΠΟΙΟ ΒΡΙΣΚΟΝΤΑΙ ΟΙ ΚΤΙΡΙΑΚΕΣ ΕΓΚΑΤΑΣΤΑΣΕΙΣ ΤΟΥ ΒΛΑΧΟΥ ΗΛΙΑ ΔΕΝ ΔΙΕΡΧΟΝΤΑΙ ΓΡΑΜΜΕΣ ΤΗΣ ΔΕΗ ΜΕ ΡΕΥΜΑ ΥΨΗΛΗΣ ΤΑΣΗΣ ΚΑΘΩΣ ΚΑΙ ΑΓΩΓΟΣ ΚΑΥΣΙΜΩΝ.

Ο ΜΗΧΑΝΙΚΟΣ

ΖΟΥΚΑΣ Π. ΣΕΡΑΦΕΙΜ
ΑΓΡΟΝΟΜΟΣ ΚΑΙ ΤΟΠΟΓΡΑΦΟΣ ΜΗΧΑΝΙΚΟΣ
ΑΡΙΣΤΟΤΕΛΕΙΟΥ ΠΑΝΕΠΙΣΤΗΜΙΟΥ ΘΕΣ/ΝΙΚΗΣ
ΜΕΛΟΣ Τ.Ε.Ε. ΑΡ. ΜΗΤΡΩΟΥ: 106048
ΤΗΛ: 24410 74... ΚΙΝ: 6974362264
ΤΑΛΙΑΜΟΥΡΟΥ ... (ΠΟΙΜΟΡΙΚΟ ΚΕΝΤΡΟ)
ΚΑΡΔΙΤΣΑ Τ.Κ. 431 00
Α.Φ.Μ. 17...83 Δ.Ο.Υ. ΚΑΡΔΙΤΣΑΣ

ΣΗΜΕΙΩΣΗ:

- Οι συντεταγμένες που αναφέρονται στο τοπογραφικό διάγραμμα είναι στο Ελληνικό Γεωδαιτικό Σύστημα Αναφοράς1987 (Ε.Γ.Σ.Α. '87)
- Για τις μετρήσεις τριγωνισμού χρησιμοποιήθηκε GNSS δέκτης STONEX με ακρίβειες μέτρησης H:+/- 10mm +1ppm, V:+/- 15mm+1ppm.
- Η αποτύπωση έγινε με τη μέθοδο της ταχυμετρικής αποτύπωσηςκαι χρησιμοποιήθηκε γεωδαιτικός σταθμός FOIF OTS 538L.

ΟΡΟΙ ΔΟΜΗΣΗΣ

ΕΚΤΟΣ ΣΧΕΔΙΟΥ ΔΟΜΗΣΗ

(Ν 1557-85 ΦΕΚ 210/Α/85)

ΑΡΤΙΟΤΗΤΑ- ΟΙΚΟΔΟΜΗΣΙΜΟΤΗΤΑ: ΓΕΝΙΚΟΙ ΟΡΟΙ
ΚΑΤΑ ΚΑΝΟΝΑ:

ΕΛΑΧΙΣΤΟ ΠΡΟΣΩΠΟ : 45.00μ
ΕΛΑΧΙΣΤΟ ΕΜΒΑΔΟ : 4000μ2
ΜΕΓΙΣΤΗ ΕΠΙΤ. ΚΑΛΥΨΗ : 10%
ΣΥΝΤΕΛΕΣΤΗΣ ΔΟΜΗΣΗΣ 0.2
ΜΕΓΙΣΤΟ ΕΠΙΤ. ΥΨΟΣ : ΚΑΤΑ ΓΟΚ
ΣΥΝΤΕΛΕΣΤΗΣ ΟΓΚΟΥ : 1.0

ΔΗΛΩΣΗ ΥΛΟΠΟΙΗΣΗΣ ΟΡΙΩΝ

ΤΑ ΟΡΙΟ ΥΠΟΔΕΙΧΤΗΚΑΝ ΑΠΟ ΤΟΝ ΒΛΑΧΟ ΗΛΙΑ.

ΕΡΓΟΔΟΤΗΣ : ΒΛΑΧΟΣ ΗΛΙΑΣ

ΕΡΓΟ : ΑΔΕΙΑ ΕΓΚΑΤΑΣΤΑΣΗΣ ΣΕ ΠΡΟΧΕΙΡΑ ΚΑΤΑΛΥΜΑΤΑ ΚΤΗΝΟΤΡΟΦΙΚΗΣ ΜΟΝΑΔΑΣ

ΘΕΣΗ ΕΡΓΟΥ : Τ.Κ. ΡΟΥΣΣΟΥ (ΕΚΤΟΣ ΣΧΕΔΙΟΥ)

ΜΕΛΕΤΗΤΗΣ : ΖΟΥΚΑΣ ΣΕΡΑΦΕΙΜ

ΘΕΜΑ ΣΧΕΔΙΟΥ : ΤΟΠΟΓΡΑΦΙΚΟ-ΔΙΑΓΡΑΜΜΑ ΚΑΛΥΨΗΣ

ΧΡΟΝΟΣ ΜΕΛΕΤΗΣ
ΑΠΡΙΛΙΟΣ 2015

ΑΡΙΘΜΟΣ ΣΧΕΔΙΟΥ
Τ 1

ΚΛΙΜΑΚΑ ΣΧΕΔΙΟΥ : 1:200

ΣΦΡΑΓΙΔΑ - ΥΠΟΓΡΑΦΗ ΜΗΧΑΝΙΚΟΥ

ΖΟΥΚΑΣ Π. ΣΕΡΑΦΕΙΜ
ΑΓΡΟΝΟΜΟΣ ΚΑΙ ΤΟΠΟΓΡΑΦΟΣ ΜΗΧΑΝΙΚΟΣ
ΑΡΙΣΤΟΤΕΛΕΙΟΥ ΠΑΝΕΠΙΣΤΗΜΙΟΥ ΘΕΣ/ΝΙΚΗΣ
ΜΕΛΟΣ Τ.Ε.Ε. ΑΡ. ΜΗΤΡΩΟΥ: 106048
ΤΗΛ: 24410 74... ΚΙΝ: 6974362264
ΤΑΛΙΑΜΟΥΡΟΥ ... (ΠΟΙΜΟΡΙΚΟ ΚΕΝΤΡΟ)
ΚΑΡΔΙΤΣΑ Τ.Κ. 431 00
Α.Φ.Μ. 17...83 Δ.Ο.Υ. ΚΑΡΔΙΤΣΑΣ

ΣΦΡΑΓΙΔΑ ΥΠΗΡΕΣΙΑΣ