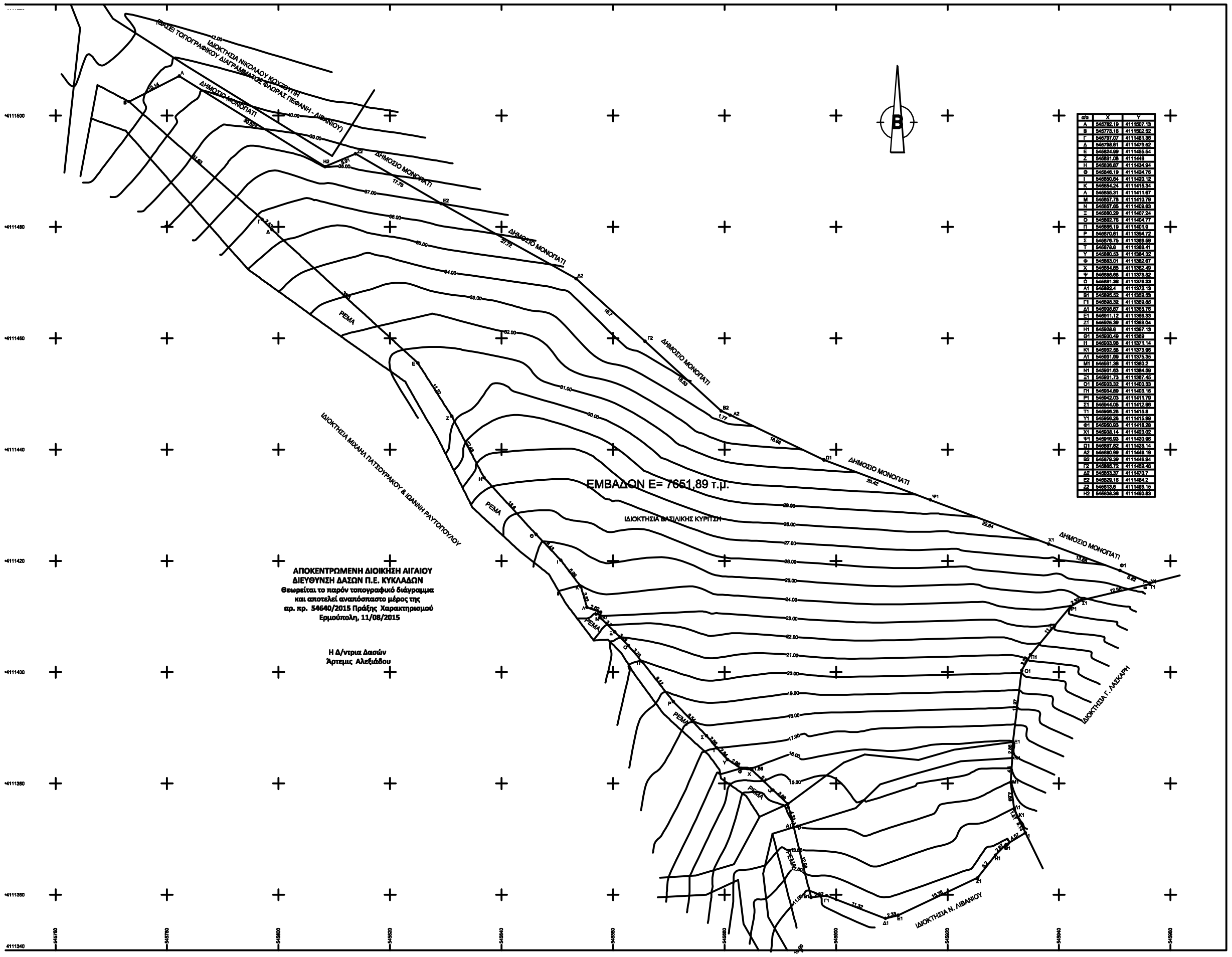


| α/α | X | Y |
|---|---|---|
| Α | 545762.19 | 4111507.13 |
| Β | 545773.16 | 4111502.52 |
| Γ | 545797.07 | 4111481.36 |
| Δ | 545798.81 | 4111479.52 |
| Ε | 545824.99 | 4111455.54 |
| Ζ | 545831.08 | 4111446 |
| Η | 545836.87 | 4111434.94 |
| Θ | 545846.19 | 4111424.76 |
| Ι | 545850.64 | 4111420.12 |
| Κ | 545854.24 | 4111415.34 |
| Λ | 545855.31 | 4111411.67 |
| Μ | 545857.78 | 4111410.79 |
| Ν | 545857.85 | 4111409.83 |
| Ξ | 545860.29 | 4111407.24 |
| Ο | 545862.76 | 4111404.77 |
| Π | 545865.19 | 4111401.9 |
| Ρ | 545870.81 | 4111394.72 |
| Σ | 545876.75 | 4111388.58 |
| Τ | 545878.8 | 4111386.41 |
| Υ | 545880.53 | 4111384.32 |
| Φ | 545883.01 | 4111382.67 |
| Χ | 545884.85 | 4111382.49 |
| Ψ | 545888.68 | 4111378.82 |
| Ω | 545891.36 | 4111376.33 |
| Α1 | 545892.4 | 4111372.19 |
| Β1 | 545895.52 | 4111359.53 |
| Γ1 | 545898.32 | 4111359.85 |
| Δ1 | 545908.87 | 4111355.76 |
| Ε1 | 545911.12 | 4111356.33 |
| Ζ1 | 545925.39 | 4111363.04 |
| Η1 | 545928.6 | 4111367.19 |
| Θ1 | 545930.49 | 4111369 |
| Ι1 | 545933.96 | 4111371.14 |
| Κ1 | 545932.58 | 4111373.96 |
| Λ1 | 545931.89 | 4111375.35 |
| Μ1 | 545931.36 | 4111380.2 |
| Ν1 | 545931.63 | 4111384.59 |
| Ξ1 | 545931.73 | 4111387.45 |
| Ο1 | 545933.32 | 4111400.33 |
| Π1 | 545934.89 | 4111403.16 |
| Ρ1 | 545942.03 | 4111411.79 |
| Σ1 | 545944.05 | 4111412.98 |
| Τ1 | 545956.28 | 4111415.8 |
| Υ1 | 545956.28 | 4111415.99 |
| Φ1 | 545950.93 | 4111418.28 |
| Χ1 | 545938.14 | 4111423.02 |
| Ψ1 | 545916.93 | 4111430.96 |
| Ω1 | 545897.82 | 4111438.14 |
| Α2 | 545880.99 | 4111448.19 |
| Β2 | 545879.39 | 4111446.94 |
| Γ2 | 545865.72 | 4111459.46 |
| Δ2 | 545853.37 | 4111470.7 |
| Ε2 | 545829.16 | 4111484.2 |
| Ζ2 | 545813.8 | 4111493.15 |
| Η2 | 545808.36 | 4111490.83 |

**ΑΠΟΚΕΝΤΡΩΜΕΝΗ ΔΙΟΙΚΗΣΗ ΑΙΓΑΙΟΥ**
**ΔΙΕΥΘΥΝΣΗ ΔΑΣΩΝ Π.Ε. ΚΥΚΛΑΔΩΝ**
**Θεωρείται το παρόν τοπογραφικό διάγραμμα και αποτελεί αναπόσπαστο μέρος της αρ. πρ. 54640/2015 Πράξης Χαρακτηρισμού**
**Ερμούπολη, 11/08/2015**

**Η Δ/ντρια Δασών**
**Άρτεμις Αλεξιάδου**

**ΟΡΟΙ ΔΟΜΗΣΗΣ(εκτός σχεδίου)**
Μέγιστη Δόμηση :150 τ.μ.
Κάλυψη : Ιση με δόμηση
Μέγιστο ύψος :7.5μ.
Δ=15 μ.
Ελάχιστο εμβαδόν : 4000 τ.μ.
Π.Δ. 24/31-5-85 Φ.Ε.Κ. 270Δ

**ΕΜΒΑΔΟΝ ΑΓΡΟΤΕΜΑΧΙΟΥ ΜΕ ΣΤΟΙΧΕΙΑ Ε=(Α,Β,Γ,Δ,Ε,Ζ,Η,Θ,Ι,Κ,.....Ι1,Κ1,Λ1,Μ1,Ν1,Ξ1,...Α2,Β2,Γ,2,Δ2,Ε2,Ζ2,Η2,Α)**
**Ε=(Α,Β,Γ,Δ,Ε,Ζ,Η,Θ,Ι,Κ,.....Ι1,Κ1,Λ1,Μ1,Ν1,Ξ1,...Α2,Β2,Γ,2,Δ2,Ε2,Ζ2,Η2,Α)=7651.89 μ2**

**ΑΦΕΤΗΡΙΑ ΜΕΤΡΗΣΗΣ ΥΨΟΜΕΤΡΩΝ**
Τα υψόμετρα στις κορυφές του αγροτεμαχίου είναι απόλυτα βάσει των πραγματοποιηθέντων μετρήσεων.

**ΔΗΛΩΣΗ 651/77**
Τα αγροτεμάχια με στοιχεία Ε=(Α,Β,Γ,Δ,Ε,Ζ,Η,Θ,Ι,Κ,Λ,Μ,Ν,Ξ,Ο,Π,Ρ,Σ,Τ,Υ,Φ,Χ,Ψ,Ω,Α1,Β1,Γ1,Δ1,Ε1,Ζ1,Η1, Θ1,Ι1,Κ1,Λ1,Μ1,Ν1,Ξ1,Ο1,Π1,Ρ1,Σ1,Τ1,Υ1,Φ1,Χ1,Ψ1,Ω1,Α2,Β2,Γ,2,Δ2,Ε2,Ζ2,Η2,Α) με εμβαδόν 7651,89 τ.μ. βρίσκεται εκτός εγκεκριμένου ρυμοτομικού σχεδίου και είναι άρτιο και οικοδομήσιμο σύμφωνα με τις ισχύουσες πολεοδομικές διατάξεις.
Επίσης το παραπάνω αγροτεμάχιο δεν εμπίπτει στις διατάξεις του Ν. 1337/83 περί εισφοράς σε γη και χρήμα και δεν οφείλει εισφορά σε γη και χρήμα.
Από το εικονιζόμενο στο παρόν Τοπογραφικό Διάγραμμα αγροτεμάχιο με στοιχεία Ε=(Α,Β,Γ,Δ,Ε,Ζ,Η,Θ,Ι,Κ,Λ, Μ,Ν,Ξ,Ο,Π,Ρ,Σ,Τ,Υ,Φ,Χ,Ψ,Ω,Α1,Β1,Γ1,Δ1,Ε1,Ζ1,Η1,Θ1,Ι1,Κ1,Λ1,Μ1,Ν1,Ξ1,Ο1,Π1,Ρ1,Σ1,Τ1,Υ1,Φ1,Χ1,Ψ1,Ω1,Α2,Β2,Γ,2,Δ2,Ε2,Ζ2,Η2,Α) δεν διέρχονται αγωγοί υψηλής τάσης της Δ.Ε..Η. και διέρχεται ρέμα σε απόσταση μικρότερη των 20,00 μέτρων.
Το αγροτεμάχιο Ε1 βρίσκεται σε απόσταση 345 περίπτου μέτρων από τη θάλασσα.
Το οικόπεδο βρίσκεται στο φύλλο χάρτη Γ.Υ.Σ. με τίτλο Σέριφος Φ.Χ. 1:50000

**ΔΗΛΩΣΗ ΥΛΟΠΟΙΗΣΗΣ ΟΡΙΩΝ**
Η ΚΑΤΩΘΙ ΥΠΟΓΕΓΡΑΜΜΕΝΗ:ΚΥΡΙΤΣΗ ΒΑΣΙΛΙΚΗ
ΙΔΙΟΚΤΗΤΗΣ ΤΟΥ ΠΡΟΑΝΑΦΕΡΟΜΕΝΟΥ ΑΓΡΟΤΕΜΑΧΙΟΥ ΜΕ ΣΤΟΙΧΕΙΑ Ε=(Α,Β,Γ,Δ,Ε,Ζ,Η,Θ,Ι,Κ,Λ,Μ,Ν,Ξ,Ο,Π,Ρ,Σ,Τ,Υ,Φ,Χ,Ψ,Ω, Α1,Β1,Γ1,Δ1,Ε1,Ζ1,Η1,Θ1,Ι1,Κ1,Λ1,Μ1,Ν1,Ξ1,Ο1,Π1,Ρ1,Σ1,Τ1,Υ1,Φ1,Χ1,Ψ1,Ω1,Α2,Β2,Γ,2,Δ2,Ε2,Ζ2,Η2,Α) ΔΗΛΩΝΕΙ ΥΠΕΥΘΥΝΑ ΟΤΙ ΤΑ ΟΡΙΑ ΠΟΥ ΕΧΟΥΝ ΥΛΟΠΟΙΗΘΕΙ ΣΕ ΑΥΤΑ ΚΑΘΩΣ ΚΑΙ ΤΑ ΣΤΟΙΧΕΙΑ ΤΩΝ ΟΜΟΡΩΝ ΙΔΙΟΚΤΗΤΩΝ ΕΙΝΑΙ ΟΡΘΑ ΚΑΙ ΤΕΘΗΚΑΝ ΚΑΤΟΠΙΝ ΥΠΟΔΕΙΞΕΩΣ ΜΟΥ ΣΤΟΝ ΜΗΧΑΝΙΚΟ.

Η ΙΔΙΟΚΤΗΤΡΙΑ
ΒΑΣΙΛΙΚΗ ΚΥΡΙΤΣΗ

**ΠΑΡΑΤΗΡΗΣΕΙΣ**
1. Το σύστημα συντεταγμένων είναι εξαρτημένο από το κρατικό σύστημα αναφοράς ΕΓΣΑ ΄87 με ακρίβεια της τάξεως ± 0.03 μ.
2. Για την ένταξη του τοπογραφικού στο ΕΓΣΑ '87 πραγματοποιήθηκαν μετρήσεις στο σύστημα URANUS.
3. Η αποτύπωση έγινε με τη μέθοδο της Κινηματικής Μέτρησης Πραγματικού Χρόνου (RTK),ι χρησιμοποιήθηκε ο Γεωδαιτικός GNSS Δέκτης Hiper SR της TOPCON με ακρίβειες μέτρησης οριζοντιογραφικά: 10 mm + 1.0 ppm και υψομετρικά 15 mm + 1.0 ppm. και έγινε χρήση του ιδιωτικού Δικτύου της Εταιρείας TREE COMPANY CO AEBE
4. Η σύνταξη και η απόδοση του διαγράμματος καθώς και οι υπολογισμοί πραγματοποιήθηκαν με αναλυτικό τρόπο από ορθογώνιες συντεταγμένες.
5. Τα υψόμετρα που προέκυψαν είναι βάσει μετρήσεων από το σύστημα URANUS.
6. Τα όρια, η θέση του αγροτεμαχίου και οι όμορες ιδιοκτησίες υποδείχθησαν από τους ιδιοκτήτες.

- Ελληνικό Γεωδαιτικό Σύστημα Αναφοράς 1987 - Ε.Γ.Σ.Α. '87
- Ελλειψοειδές αναφοράς GRS 80 [a=6378137 m, 1/f=298.257222101]
- Προβολή: Εγκάρσια Μερκατορική
- Κεντρικός Μεσημβρινός λο=24° 00' 00" με Κο=0.999600
- Τετμημένη Κεντρικού Μεσημβρινού : +5
- Γεωγραφικό Πλάτος Αναφοράς : 0° 00' 00"

Η αποτύπωση έγινε με τη μέθοδο της Κινηματικής Μέτρησης Πραγματικού Χρόνου (RTK),ι χρησιμοποιήθηκε ο Γεωδαιτικός GNSS Δέκτης Hiper SR της TOPCON με ακρίβειες μέτρησης οριζοντιογραφικά: 10 mm + 1.0 ppm και υψομετρικά 15 mm + 1.0 ppm. και έγινε χρήση του ιδιωτικού Δικτύου της Εταιρείας TREE COMPANY CO AEBE






Πριγκ. Πέτρου 1 16674 Γλυφάδα
email: mariapapadaki@ark-aw.com url: www.ark-aw.com

| | |
|---|---|
| | ΕΡΓΟ/ΘΕΣΗ<br>ΑΠΟΤΥΠΩΣΗ ΑΓΡΟΤΕΜΑΧΙΟΥ ΣΤΗ ΘΕΣΗ "ΑΥΛΟΜΩΝΑΣ" Ή "ΜΕΣΑ ΑΥΛΟΜΩΝΑΣ" Ν. ΣΕΡΙΦΟΥ Ν. ΚΥΚΛΑΔΩΝ |
| ΚΛΙΜΑΚΑ<br>1 : 200 | ΚΥΡΙΟΣ ΕΡΓΟΥ<br>ΚΥΡΙΤΣΗ ΒΑΣΙΛΙΚΗ |
| | ΘΕΜΑ ΣΧΕΔΙΟΥ<br>ΤΟΠΟΓΡΑΦΙΚΟ ΔΙΑΓΡΑΜΜΑ |
| ΗΜΕΡΟΜΗΝΙΑ<br>ΙΑΝΟΥΑΡΙΟΣ 2015 | ΜΕΛΕΤΗΤΗΣ<br>Μ. ΠΑΠΑΔΑΚΗ - Φ. ΓΑΛΑΝΟΣ Ο.Ε. |