ΑΠΟΣΠΑΣΜΑ ΧΑΡΤΗ Γ.Υ.Σ.
Κλίμακα 1:5000

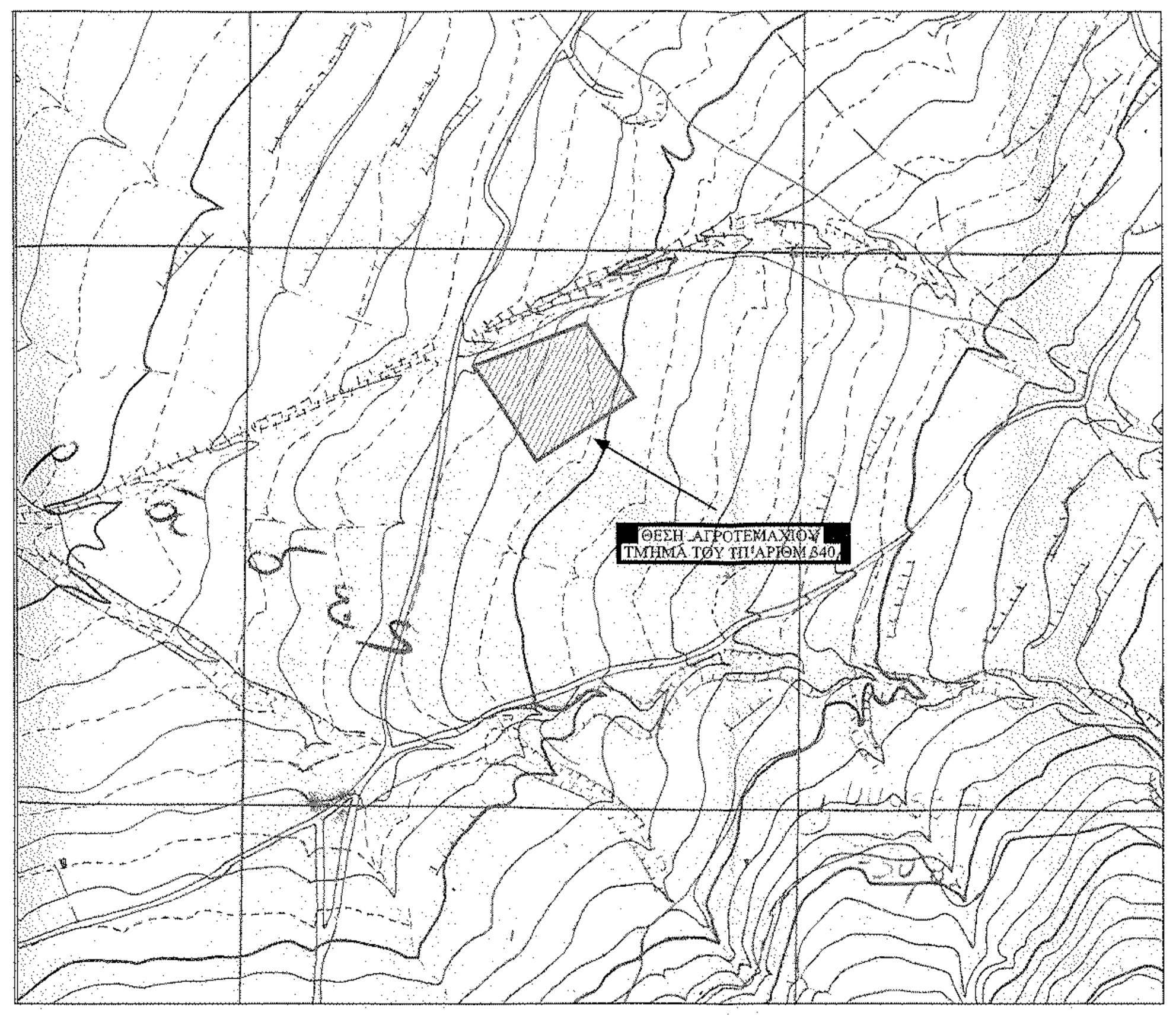
ΘΕΣΗ ΑΓΡΟΤΕΜΑΧΙΟΥ
ΤΜΗΜΑ ΤΟΥ ΥΠ'ΑΡΙΘΜ 340

ΑΠΟΣΠΑΣΜΑ ΧΑΡΤΗ Γ.Υ.Σ.
Κλίμακα 1:50000

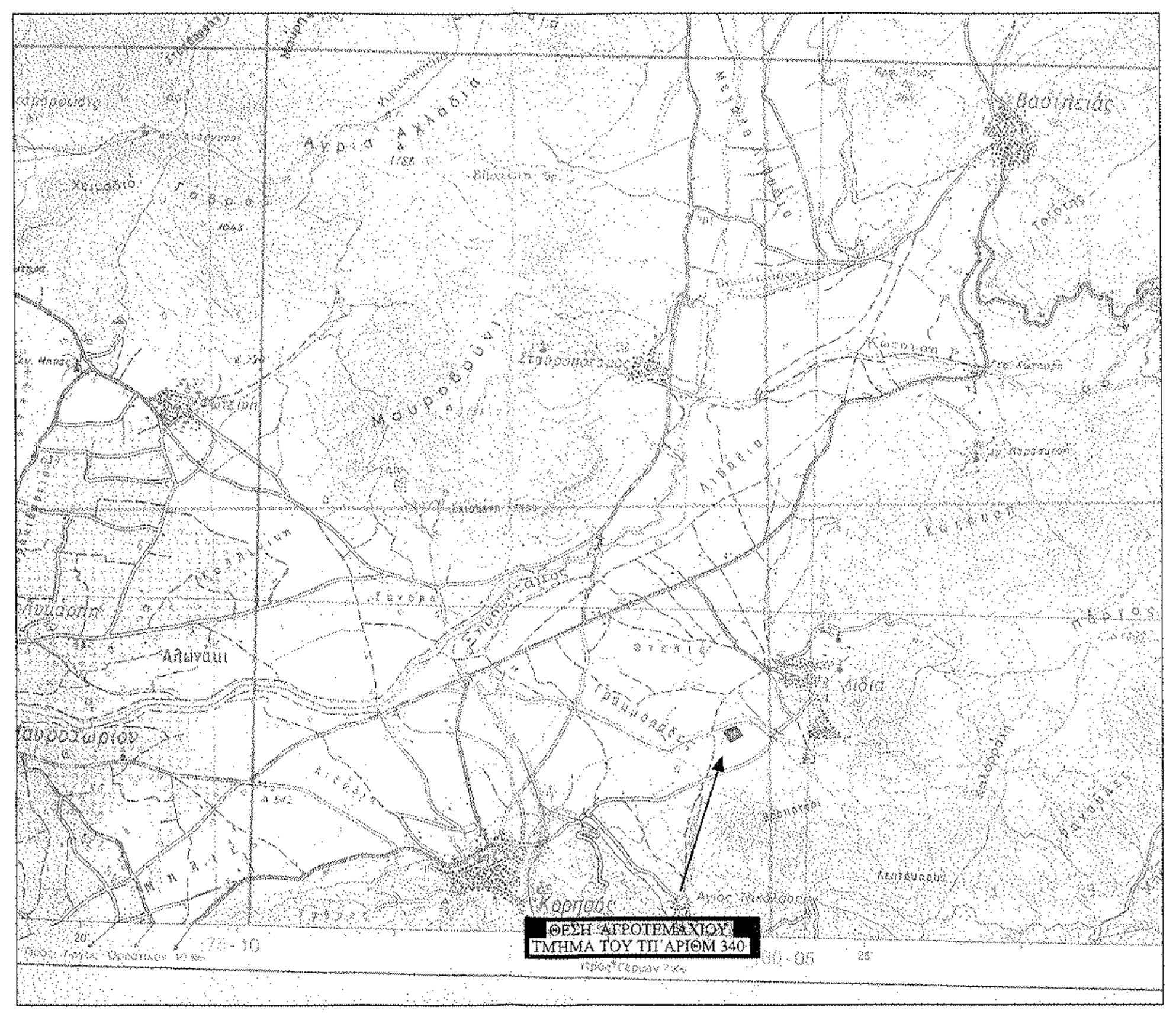
ΘΕΣΗ ΑΓΡΟΤΕΜΑΧΙΟΥ
ΤΜΗΜΑ ΤΟΥ ΥΠ'ΑΡΙΘΜ 340
Βασιλειάς
Καστοριά

ΑΠΟΣΠΑΣΜΑ ΑΠΟ ΚΤΗΜΑΤΟΛΟΓΙΟ
Κλίμακα 1:5000


ΘΕΣΗ ΑΓΡΟΤΕΜΑΧΙΟΥ
ΤΜΗΜΑ ΤΟΥ ΥΠ'ΑΡΙΘΜ 340

ΥΠΟΜΝΗΜΑ

Αιτούμενο τμήμα παραχώρησης κατα χρήση	▬
Όρια Αναδασμού Αγροκτήματος ΛΙΘΙΑΣ	―
Όρια Υφιστάμενων Δρόμων	┈
Υφιστάμενη Κατάσταση	⋯
Συρματοπερίφραξη	╌
Κτηματολογικός Αριθμός Αναδασμού Λιθιάς	(340)

Απόσπασμα Διαγράμματος Αγροκτήματος "ΛΙΘΙΑΣ"
Αναδασμού Ετους 2001
Κλίμακα 1:5000

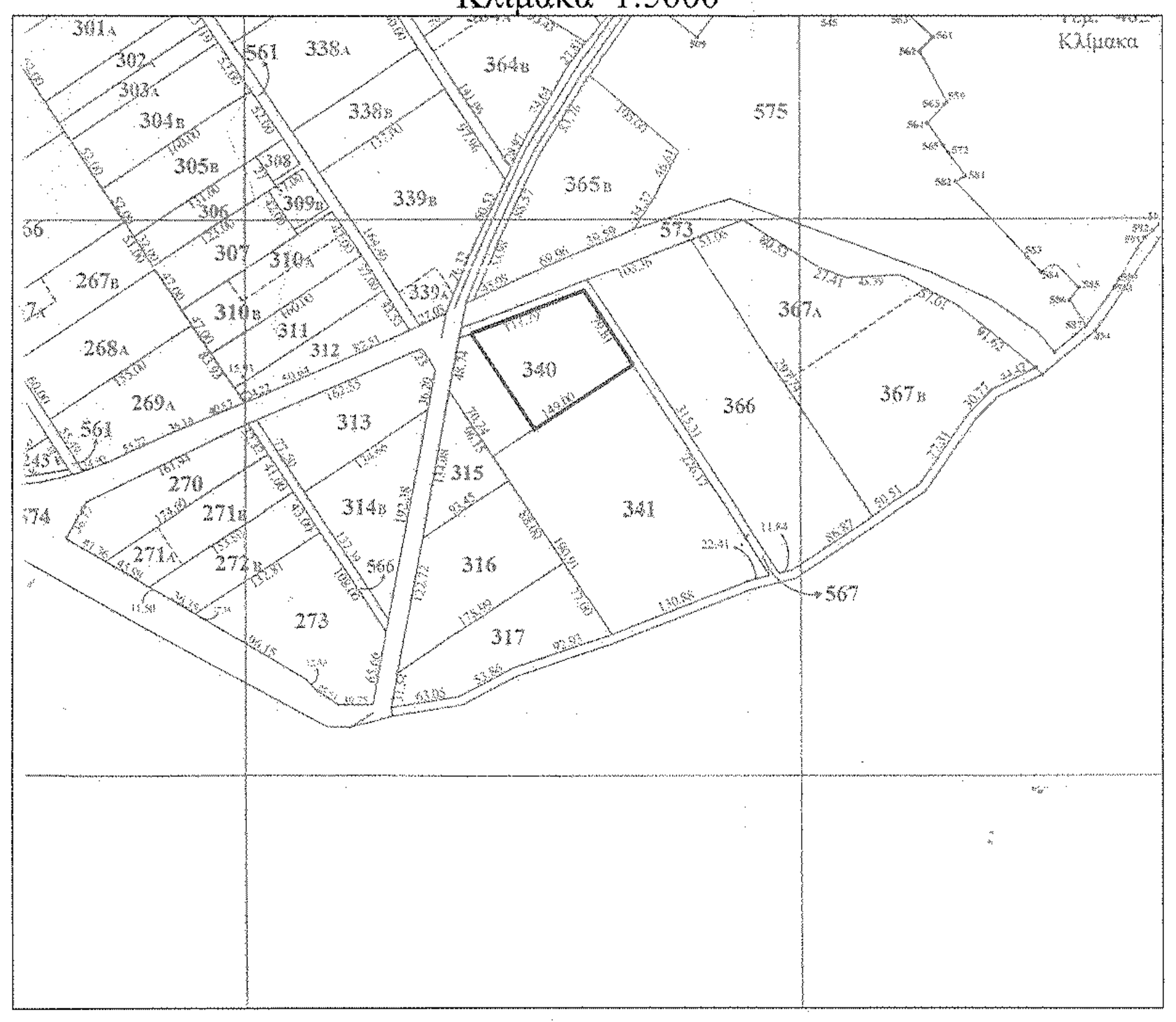
Κλίμακα
301Α
302
303
304Β
305Β
307
310Β
311
312
313
314Β
315
316
317
338Α
338Β
339Β
339Α
340
341
364Β
365Β
366
367Α
367Β
561
567
573
575
56
267Β
268Α
269Α
270
271Β
272
273
274
561

ΟΡΙΑ ΕΠΕΚΤΑΣΗΣ ΟΙΚΙΣΜΟΥ
Κλίμακα 1:5000

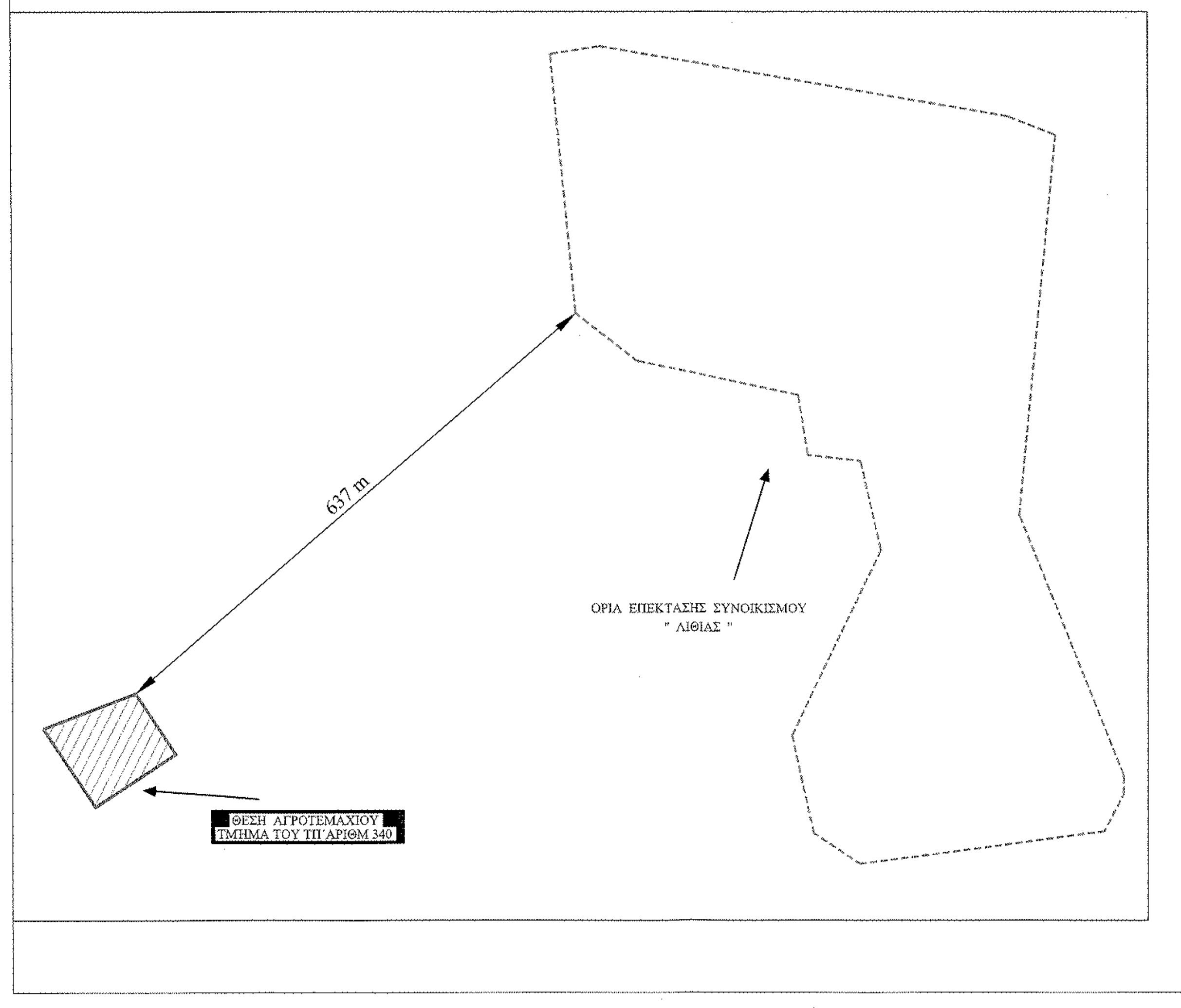
637 m
ΟΡΙΑ ΕΠΕΚΤΑΣΗΣ ΣΥΝΟΙΚΙΣΜΟΥ
" ΛΙΘΙΑΣ "
ΘΕΣΗ ΑΓΡΟΤΕΜΑΧΙΟΥ
ΤΜΗΜΑ ΤΟΥ ΥΠ'ΑΡΙΘΜ 340

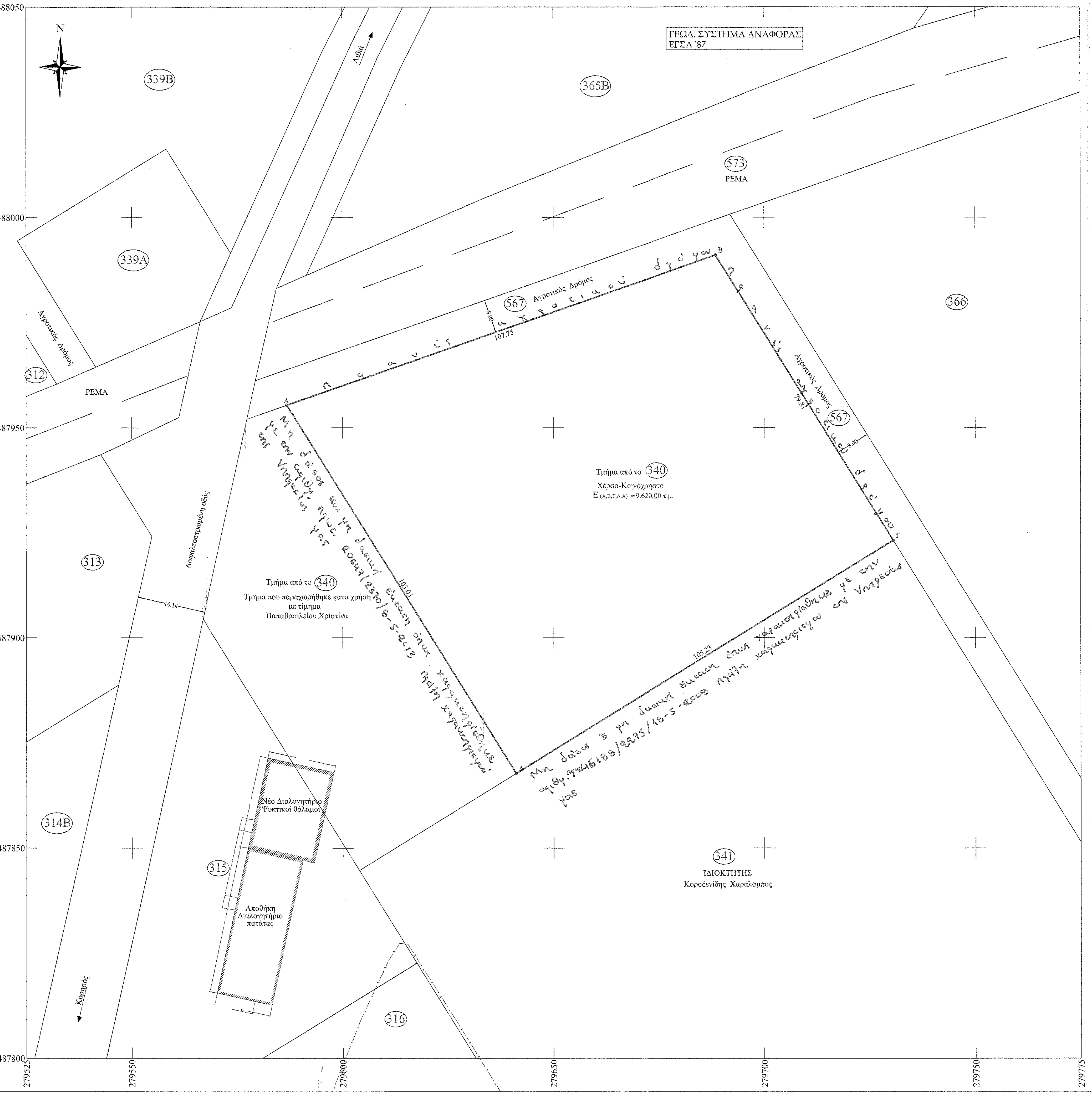
ΓΕΩΔ. ΣΥΣΤΗΜΑ ΑΝΑΦΟΡΑΣ
ΕΓΣΑ '87
N
4488050
4488000
4487950
4487900
4487850
4487800
279525
279550
279600
279650
279700
279750
279775
339Β
365Β
573
ΡΕΜΑ
339Α
Αγροτικός Δρόμος
312
ΡΕΜΑ
567
Αγροτικός Δρόμος
8.00
107.75
79.81
A
B
Γ
Δ
366
Λιθιά
Τμήμα από το 340
Χέρσο-Κοινόχρηστο
E (A,B,Γ,Δ,A) =9.620,00 τ.μ.
103.03
105.23
313
Ασφαλτοστρωμένη οδός
16.14
Τμήμα από το 340
Τμήμα που παραχωρήθηκε κατα χρήση
με τίμημα
Παπαβασιλείου Χριστίνα
314Β
Νέο Διαλογητήριο
Ψυκτικοί θάλαμοι
315
Αποθήκη
Διαλογητήριο
πατάτας
Καστοριά
316
341
ΙΔΙΟΚΤΗΤΗΣ
Κοροξενίδης Χαράλαμπος

Μη δάσος και μη δασική έκταση όπως χαρακτηρίσθηκε με την αριθμ. πρωτ. 8049/8370/18-5-2013 πράξη χαρακτηρισμού της Υπηρεσίας μας

Μη δάσος & μη δασική έκταση όπως χαρακτηρίσθηκε με την αριθμ. πρωτ. 46188/2275/18-5-2009 πράξη χαρακτηρισμού της Υπηρεσίας μας

Ε.Γ.Σ.Α. 87'

Συντεταγμένες Κορυφών Αγροτεμαχίου

α/α	X	Y
Α	279586.870	4487955.360
Β	279688.550	4487991.026
Γ	279730.570	4487923.170
Δ	279641.115	4487867.761

H A T T

Γεωγ.Συντ. L = 40°45'
Φύλλου M = -2°15'

Συντεταγμένες Κορυφών Αγροτεμαχίου

α/α	X	Y
Α	**-5797.34**	**-26102.55**
Β	**-5696.72**	**-26063.97**
Γ	**-5652.77**	**-26130.59**
Δ	**-5740.6**	**-26188.54**

ΔΗΛΩΣΗ ΜΗΧΑΝΙΚΟΥ (Ν.651/77)

Δηλώνω συμφώνα με το νόμο για το γεωτεμάχιο με στοιχεία 'Α-Β-Γ-Δ-Α' και εμβαδό 9.620,00 τ.μ.

που βρίσκεται στο αγρόκτημα ΛΙΘΙΑΣ του Δήμου Καστοριάς της Π.Ε. Καστοριάς ότι:

1. Είναι άρτιο και οικοδομήσιμο κατά κανόνα προς το εμβαδόν και τις διαστάσεις συμφώνα με τις πολεοδομικές διαστάσεις συμφώνα με τις πολεοδομικές διατάξεις που ισχύουν σήμερα,
2. Βρίσκεται εκτός ορίων οικισμού και εκτός ΖΟΕ,
3. Δεν εμπίπτει στις διατάξεις του νομού 1337/83 περί εισφορών σε γη και χρήμα,
4. εντός αυτού δεν διέρχονται εναέριες γραμμές μεταφοράς υψηλής τάσης της ΔΕΗ ή αγωγός φυσικού αερίου,
5. εντός αυτού και κατά μήκος του προσώπου του εν λόγο γεωτεμαχίου δεν υπάρχουν δέντρα & θάμνοι, και
5. στην περιοχή που βρίσκεται το γωτεμάχιο δεν εφαρμόστηκε το εθνικό κτηματολόγιο

ΕΜΒΑΔΟΝ ΓΕΩΤΕΜΑΧΙΟΥ

Α-Β-Γ-Δ-Α = 9.620,00 τ.μ.

ΠΑΡΑΤΗΡΗΣΕΙΣ

1. Το διάγραμμα είναι ενταγμένο στο κρατικό σύστημα συντεταγμένων Ε.Γ.Σ.Α. '87
2. Οι διαστάσεις και τα εμβαδά υπολογίστηκαν αναλυτικά από τις συντεταγμένες των κορυφών
3. Η εξάρτηση από το Ε.Γ.Σ.Α.'87 πραγματοποιήθηκε με σύστημα total station Sokkia SET630R και κάνοντας χρήση . του Τριγωνομετρικού δικτύου Γ.Υ.Σ.

ΜΕΛΕΤΗΤΗΣ	
ΕΡΓΟΔΟΤΗΣ	ΔΟΥΑ ΒΑΣΙΛΙΚΗ
ΕΡΓΟ	τοπογραφικό διάγραμμα αγροτεμαχίου Τμήμα του υπ'αριθμό 340 Αναδασμού Αγροκτήματος ΛΙΘΙΑΣ έτους 2001
ΘΕΜΑ	ΤΟΠΟΓΡΑΦΙΚΟ ΔΙΑΓΡΑΜΜΑ ΓΙΑ ΠΑΡΑΧΩΡΗΣΗ ΚΑΤΑ ΧΡΗΣΗ ΑΓΡΟΚΤΗΜΑ ΛΙΘΙΑΣ ΔΗΜΟΤΙΚΗ ΕΝΟΤΗΤΑ ΛΙΘΙΑΣ ΔΗΜΟΣ ΚΑΣΤΟΡΙΑΣ Π.Ε. ΚΑΣΤΟΡΙΑΣ

ΕΜΒΑΔΟΝ	Ε= 9.620,00 τ.μ.
ΚΛΙΜΑΚΑ	1/500
ΗΜΕΡΟΜΗΝΙΑ	ΑΠΡΙΛΙΟΣ 2015

ΕΛΕΓΧΘΗΚΕ ΚΑΙ ΔΙΟΡΘΩΘΗΚΕ
Καστοριά 25/9/2015
Αυτός που ενήργησε την αυτοψία
ΓΕΩΡΓΙΟΣ Χ. ΝΤΕΡΟΠΟΥΛΟΣ
ΔΑΣΟΛΟΓΟΣ

ΥΠΟΓΡΑΦΗ

Το παρόν συνοδεύει την
48733/5560/25-9-2015 απόφασή μας
Καστοριά 25-9-2015
Ο Προϊστάμενος Δ/νσης Δασών
Χρήστος Λιάμης
Δασολόγος

ΣΦΡΑΓΙΔΑ

ΣΤΑΜΟΣ ΕΛΕΥΘ. ΒΑΣΙΛΕΙΟΣ
ΠΤΥΧΙΟΥΧΟΣ ΤΟΠΟΓΡΑΦΟΣ ΜΗΧΑΝΙΚΟΣ Τ.Ε.
Α.Μ. [illegible]
ΖΑΛΟΓΓΟΥ [illegible] 9 - ΚΑΣΤΟΡΙΑ Τ.Κ. 52100
ΤΗΛ. [illegible] ΚΙΝ. 6942 447835
Α.Φ.Μ. [illegible] Δ.Ο.Υ. ΚΑΣΤΟΡΙΑΣ