

Πριο στο τοπογραφικό Δαεαρχείου
 Πριο δαεαρχείου ΚΛ , ε55'ηδ
 Πριο ιδιοκτησίας

82

1331

ΒΑΔΜΕΤΡΗΣΗ ΤΜΗΜΑΤΟΣ			
Με τη βοήθεια ορθογωνικών συντεταγμένων των κορυφών του ΕΓΣΑ87			
X	Y	ΜΗΚΟΣ	
656281.60	3904972.23	11.37	
656275.06	3904962.94	21.03	
656265.07	3904944.43	27.83	
656251.63	3904920.06	5.50	
656248.76	3904915.38	6.06	
656242.70	3904915.27	5.18	
656245.56	3904919.59	30.27	
656261.06	3904945.59	21.97	
656271.85	3904964.73	11.63	
656279.25	3904973.71	2.78	
656281.60	3904972.23		
$E=1/2 \sum(X_i + X_{i+1})\psi_i - \psi_{i+1}$			E = 278.40 μ2

ΒΑΔΜΕΤΡΗΣΗ ΤΜΗΜΑΤΟΣ			
Με τη βοήθεια ορθογωνικών συντεταγμένων των κορυφών του ΕΓΣΑ87			
X	Y	ΜΗΚΟΣ	
656218.75	3904915.32	13.15	
656205.99	3904918.46	10.68	
656195.92	3904914.90	7.79	
656188.21	3904913.82	5.98	
656182.50	3904915.61	2.70	
656185.11	3904914.93	7.75	
656192.78	3904916.10	10.65	
656202.78	3904919.76	13.79	
656216.11	3904916.26	2.80	
656218.75	3904915.32		
$E=1/2 \sum(X_i + X_{i+1})\psi_i - \psi_{i+1}$			E = 41.71 μ2

ΕΡΓΟΔΟΤΗΣ:
 Μαυρικάκη Ευδαλία




ΘΕΣΗ:
 "Στραθοιάχκαδο" Λακκάκι Πινών

ΜΕΛΕΤΗΤΗΣ:

ΑΡΙΘΜΟΣ ΣΧΕΔΙΟΥ	ΤΟΠΟΓΡΑΦΙΚΟ ΔΙΑΓΡΑΜΜΑ
--------------------	-----------------------

ΚΛΙΜΑΚΑ: 1/500
 ΧΡΟΝΟΣ ΜΕΛΕΤΗΣ: ΙΑΝ2014
 ΣΦΡΑΓΙΔΑ:



Δήλωση ιδιοκτητή (Ν.4030/2011)

Οι ιδιοκτήτες του ακινήτου δηλώνουν ότι τα αρχικά και υλοποιημένα όρια της ιδιοκτησίας με στοιχεία ΑΒΓ...Α επιφάνειας 4054.66 τ.μ. που βρίσκεται εκτός σχεδίου πόλης και εκτός οικισμού, υποδειχθήσαν από εμένα, ευθύνομαι για την ακρίβεια των δηλουμένων ορίων του οικοπέδου και για την ύπαρξη και την αιτία του δικαιώματος μου να ζητήσω την έκδοση άδειας δόμησης.

Ο Δηλών

[Signature]

ΠΡΟΪ ΔΟΜΗΣΗΣ

Δημος-Κοινότητα: Αρ.Νικοδόου

Διαταγμα: 6-10-78 ΦΕΚ 538Δ/17-10-78, Π.Δ.24-5-85(ΦΕΚ 270Δ/31-5-85)

Δ/γμα Ρυμοτομίας: ΠΔ1263/78

Αρτιότητα	Κατά παρέκλιση προ:
Εμβαδόν: 4000,00 -	
Πλάτος : 45 -	

Συντελεστής Δόμησης: 200 μ2 για κατοικία


Επιτρεπόμενη κάλυψη: 10% ή 200 μ2 για κατοικία

Επιτρεπόμενο ύψος: 7,50

Πρασιά: -

Πλάγιες αποστάσεις: 7,50 , 15,00

6η



ιδιοκτήτης
άρτηνη
GRS-1.

320190507028

K

81

320190506061

104

103

102

101

100

99

98

97

96

95

94

93

92

91

90

89

88

87

86

85

84

83

82

115,55

16,88

84

AA

85

AB

21,97

86

ΑΓ

30,27

87

AA

AE

88

89

90

91

92

93

94

95

96

97

98

99

100

101

→ τμήμα 1
E=245,61τ.μ
Μη Δοκιμή

→ E=32,79τ.μ
Επινίεται εντός τω ορίων της
E=212007 Απόφαση της ΕΕΔΑ Ν. Λαοκωίων
ως κορφαλιδωτή έκταση

→ τμήμα 2
E=41,71τ.μ
Μη Δοκιμή

ΕΜΒΑΔΟΜΕΤΡΗΣΗ ΤΜΗΜΑΤΩ:

Με τη βοήθεια των ορθογωνικών συντεταγμένων των κορυφών του ΕΓΣΑ87

ΣΗΜΕΙΟ	X	Y	M
AA	656281,60	3904972,23	1
AB	656275,06	3904962,94	2
ΑΓ	656265,07	3904944,43	3
AA	656251,63	3904920,06	4
AE	656248,76	3904915,38	5
θ	656242,70	3904915,27	6
87	656245,56	3904919,59	7
86	656261,06	3904945,59	8
85	656271,85	3904964,73	9
Λ	656279,25	3904973,71	10
AA	656281,60	3904972,23	11

E=1/2 ΣΧι + Χι+1Χψι - ψι+1)

E = 278,40 μ2

ΕΜΒΑΔΟΜΕΤΡΗΣΗ ΤΜΗΜΑΤΟΣ

Με τη βοήθεια των ορθογωνικών συντεταγμένων των κορυφών του ΕΓΣΑ87

ΣΗΜΕΙΟ	X	Y	MH
ε	656218,75	3904915,32	13
AZ	656205,99	3904918,46	10
AH	656195,92	3904914,90	7
AB	656188,21	3904913,82	7
AI	656182,50	3904915,61	5
93	656185,11	3904914,93	2
92	656192,78	3904916,10	7
91	656202,78	3904919,76	10
90	656216,11	3904916,26	13
ε	656218,75	3904915,32	2

E=1/2 ΣΧι + Χι+1Χψι - ψι+1)

E = 41,71 μ2

320190507027

320190507025

320190507026

320190506083

ΥΠΕΥΘΥΝΗ ΔΗΛΩΣΗ ΜΗΧΑΝΙΚΟΥ

Το παραπλεύρως εικονιζόμενα γήπεδα θρίσκονται εκτός σχεδίου πόλεως και εκτός οικισμού.

Το ακίνητο είναι άρτιο και οικοδομήσιμο, σύμφωνα με τις ισχύουσες σήμερα πολεοδομικές διατάξεις, ως εκτός σχεδίου Τα όρια υποδείχθηκαν από τους ιδιοκτήτες, που ήταν παρόντες κατά τη μέτρηση.

Το παραπλεύρως γήπεδο όπως υφίσταται σήμερα, δεν αποτελεί τμήμα μεγαλύτερης έκτασης σύμφωνα με το Ν.651/77 κατά δήλωση των ιδιοκτητών.

Από αυτό δεν διέρχεται ρέμα ή γραμμή υψηλής τάσης της και κατά συνέπεια δεν επηρεάζεται από τις εσπετικές με αυτά αποστάσεις.


Το παραπλεύρως γήπεδο δεν υπάρχει στις διατάξεις του Ν.1337/83, και κατά συνέπεια δεν έχει υποχρέωση 6ε χρ και Το γήπεδο έχει απόσταση από τη δάσβασα 485 μ.

Για το παρόν τοπογραφικό διάγραμμα, δεν έχει γίνει έλεγχος τίτλων.

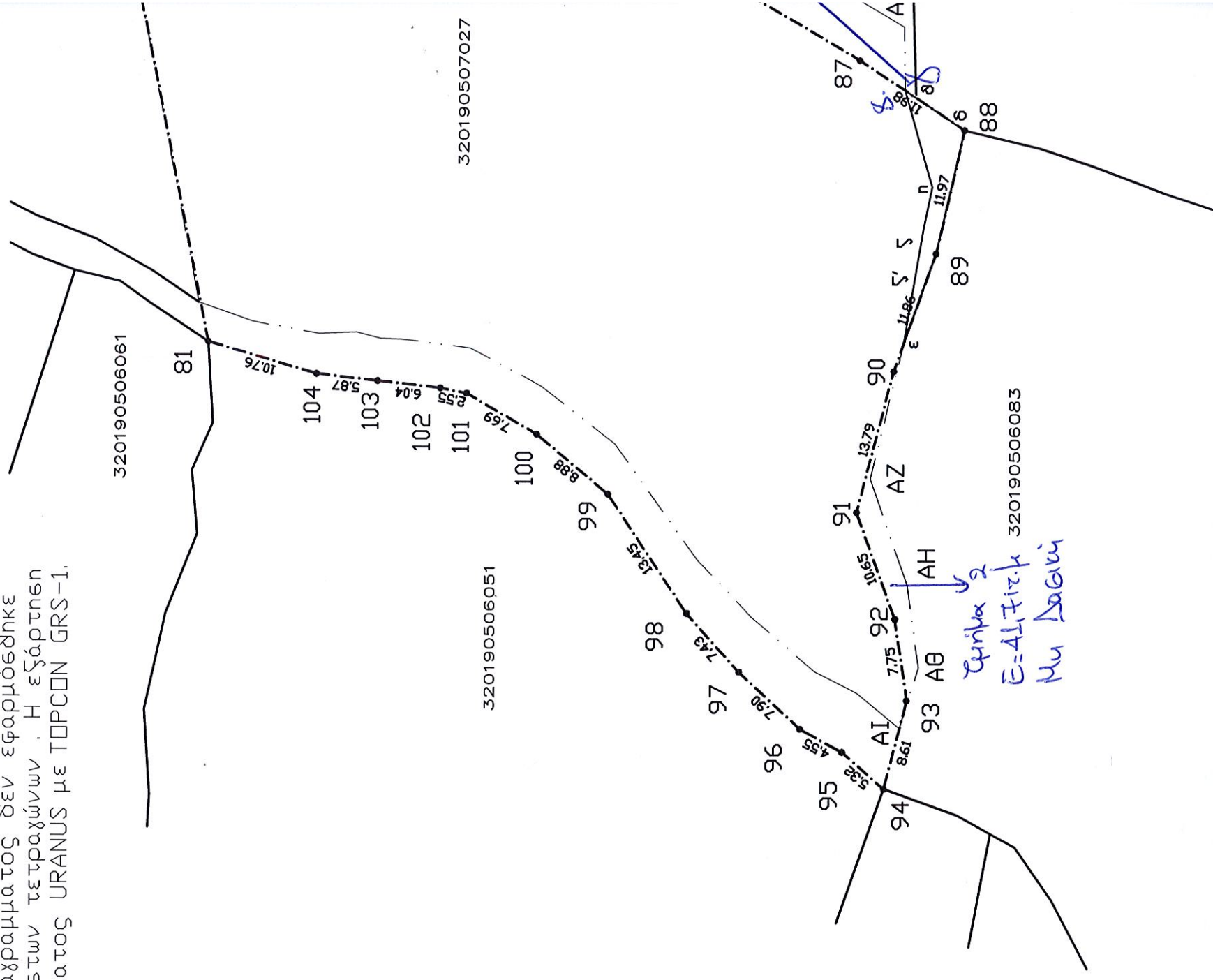
Το γήπεδο θρίσκεται εντός της Ζώνης Ζ(3α)7, σύμφωνα με το (ΣΧΟΠΑ) Αγ.Νικολαίου.

Το γήπεδο είναι εξαρτημένο ΕΓΣΑ87.

Για την εξάρτηση του τοπογραφικού διαγράμματος δεν εφαρμόθηκε αυτοτελής τριγωνισμός ή μέθοδος ελάχιστων τετραγώνων. Η εξάρτηση έγινε με το δίκτυο σταθμών του συστήματος URANUS με TOPCON GRS-1.



□ μηχανικός



Δήλωση ιδιοκτήτη (Ν.4030/2011)

- Οι ιδιοκτήτες του ακινήτου δηλώνουν τα αρχικά και υφιστάμενα όρια της ιδιοκτησίας ΑΒΓ...Α επιφάνειας 4054.66 τ.μ. η εκτός σχεδίου πόλης και εκτός οικισμού, υποδείχθηκαν από εμένα
- ευθύνομαι για την ακρίβεια των δηλωμένων του οικοπέδου και για την ύπαρξη και την δικαιώματός μου να ζητήσω την έκδοση έσοδων.

□ Δηλώ



ΥΠΕΥΘΥΝΗ ΔΗΛΩΣΗ ΜΗΧΑΝΙΚΩ

Το παραρτηρούως εικονιζόμενα γήπεδα εχεδίου πόλεως και εκτός οικισμού.

Το ακίνητο είναι άρτιο και οικοδομήσιμες τις ιεχύουσες εήμερα πολεοδομικές διατάξεις.

Τα όρια υποδείχθησαν από τους ιδιοκτήτες παρόντες κατά τη μέτρηση.

Το παραρτηρούως γήπεδο όπως υφίσταται τμήμα μεγαλύτερης έκτασης σύμφωνα των ιδιοκτητών.

Από αυτό δεν διέρχεται ρέμα ή γραμμή και κατά συνέπεια δεν επηρεάζεται από αυτά αποστάσεις.

Το παραρτηρούως γήπεδο δεν υπάγεται Ν.1337/83, και κατά συνέπεια δεν έχει ΤΟ γήπεδο έχει απόσταση από τη δρόμο.

Για το παρόν τοπογραφικό διάγραμμα, τίτλων.

Το γήπεδο θρίεκεται εντός της Ζώνης το (ΣΧΟΠΑΠ) Αθ.Νικοηάου.

Το γήπεδο είναι εξαρτημένο ΕΓΣΑ87. Για την εξάρτηση του τοπογραφικού αυτοτελής τριγωνισμός ή μέθοδος ελεγχθεί με το δίκτυο σταθμών του εφετιού έτους.

ΚΩΣΤΑΣ Γ. ΑΝΔΡΟΥΛΑΚΗΣ
ΠΤΥΧΙΟΥΧΟΣ
ΜΗΧΑΝΙΚΟΣ ΣΤΕΛΕΧΕΣ
Α.Μ. 18978 - Α.Μ. Τ.Ε.Ε. 7885
100 ΑΓ. ΝΙΚΟΛΑΟΣ ΤΗΛ 23410 26541

