ΦΩΤΟΓΡΑΦΙΑ ΑΠΟ ΘΕΣΗ ΛΗΨΗΣ 1

ΦΩΤΟΓΡΑΦΙΑ ΑΠΟ ΘΕΣΗ ΛΗΨΗΣ 2



ΑΠΟΣΠΑΣΜΑ ΡΥΜΟΤΟΜΙΚΟΥ ΣΧΕΔΙΟΥ 1:2.000

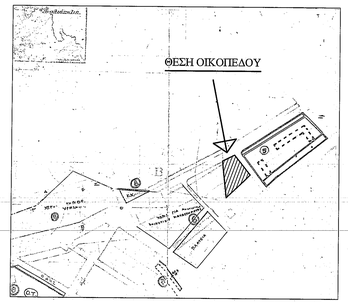

ΑΠΟΣΠΑΣΜΑ ΑΙΓΙΑΛΟΥ 1:2000
ΦΕΚ 668Δ/08-08-1997

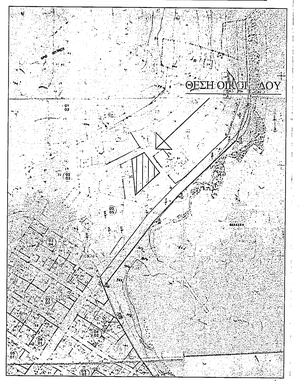

ΑΠΟΣΠΑΣΜΑ ΟΡΘΟΦΩΤΟΧΑΡΤΗ 1:1.500
πηγή: ΕΚΧΑ ΑΕ, φωτοληψία: 2007 - 2009

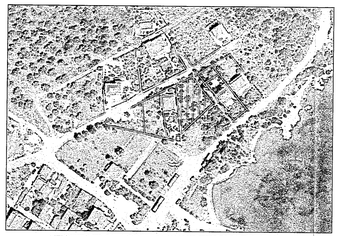

ΑΠΟΣΠΑΣΜΑ ΔΟΡΥΦΟΡΙΚΗΣ ΕΙΚΟΝΑΣ 1:1.500
πηγή: Gogle Earth, φωτοληψία: 28-10-2013



ΑΠΟΣΠΑΣΜΑ ΦΥΛΛΟΥ ΧΑΡΤΟΥ
ΓΥΣ 5336/4 - κλίμακα: 1:5.000

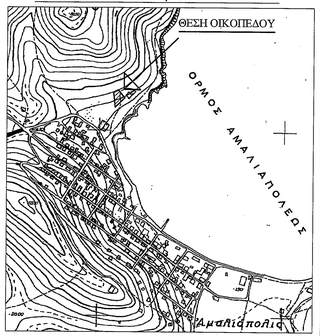

ΑΠΟΣΠΑΣΜΑ ΦΥΛΛΟΥ ΧΑΡΤΟΥ
ΓΥΣ ΑΛΜΥΡΟΣ 031 - κλίμακα: 1:50.000

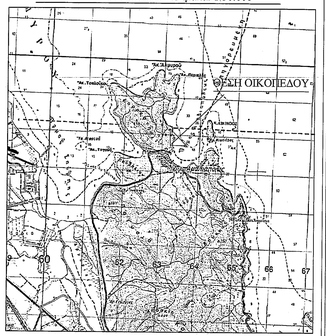

ΕΓΚΡΙΣΗ ΡΥΜΟΤΟΜΙΚΟΥ ΣΧΕΔΙΟΥ Β.Δ 12536/12-12-47
ΦΕΚ 290/Α/22-12-47

Α. ΑΡΤΙΟΤΗΤΑ - ΟΙΚΟΔΟΜΗΣΙΜΟΤΗΤΑ

ΤΟΜΕΑΣ	ΚΑΝΟΝΑΣ	ΠΑΡΕΚΚΛΙΣΗ	ΗΜΕΡΙΔΑΡΕΚ
A	*10 - 300*	-	-
B	*15 - 800*	-	-

Το οικόπεδο βρίσκεται στον *Τομέα Α*.

Β. ΟΡΟΙ ΔΟΜΗΣΗΣ

ΤΟΜΕΑΣ	Σ.Δ	ΚΑΛΥΨΗ %	ΜΕΓΙΣΤΟ ΥΨΟΣ
A	1,12	40%	10,00 + 1,50μ. στέγη
B	0,56	Κατά Γ.Ο.Κ άρθρο 8	10,00 + 1,50 μ. στέγη

Σε ορισμένα Ο.Τ του τομέα Β υπάρχει αρχαιολ.ζώνη.
Απαγορεύεται η εγκατάσταση δικύμενων κατασκευών.

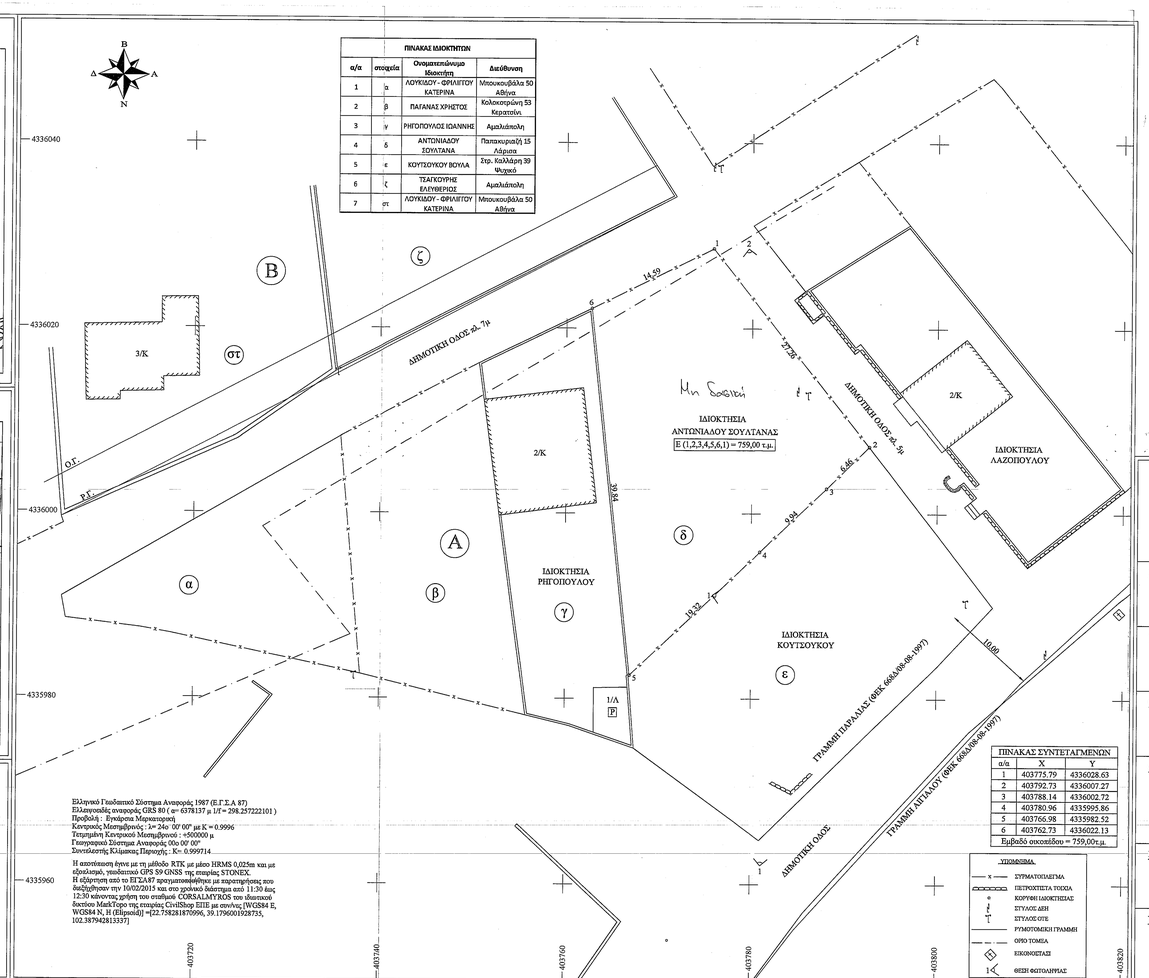

ΠΙΝΑΚΑΣ ΙΔΙΟΚΤΗΤΩΝ			
α/α	στοιχεία	Ονοματεπώνυμο Ιδιοκτήτη	Διεύθυνση
1	α	ΛΟΥΚΙΔΟΥ - ΦΡΙΛΙΓΓΟΥ ΚΑΤΕΡΙΝΑ	Μπουκουβάλα 50 Αθήνα
2	β	ΠΑΓΑΝΑΣ ΧΡΗΣΤΟΣ	Κολοκοτρώνη 53 Κερατσίνι
3	γ	ΡΗΓΟΠΟΥΛΟΣ ΙΩΑΝΝΗΣ	Αμαλιάπολη
4	δ	ΑΝΤΩΝΙΑΔΟΥ ΣΟΥΛΤΑΝΑ	Παπακυριαζή 15 Λάρισα
5	ε	ΚΟΥΤΣΟΥΚΟΥ ΒΟΥΛΑ	Στρ. Καλλίρη 39 Ψυχικό
6	ζ	ΤΣΑΓΚΟΥΡΗΣ ΕΛΕΥΘΕΡΙΟΣ	Αμαλιάπολη
7	στ	ΛΟΥΚΙΔΟΥ - ΦΡΙΛΙΓΓΟΥ ΚΑΤΕΡΙΝΑ	Μπουκουβάλα 50 Αθήνα

ΠΙΝΑΚΑΣ ΣΥΝΤΕΤΑΓΜΕΝΩΝ		
α/α	X	Y
1	403775.79	4336028.63
2	403792.73	4336007.27
3	403788.14	4336002.72
4	403780.96	4335995.86
5	403766.98	4335982.52
6	403762.73	4336022.13
Εμβαδόν οικοπέδου = 759,00τ.μ.		

ΥΠΟΜΝΗΜΑ
- ΣΥΜΜΑΤΟΣΗΜΕΙΟ
- ΠΕΤΡΟΧΤΙΣΤΑ ΤΟΙΧΙΑ
- ΚΟΡΥΦΗ ΙΔΙΟΚΤΗΣΙΑΣ
- ΣΥΛΛΟΓ ΔΕΗ
- ΣΥΛΛΟΓ ΟΤΕ
- ΡΥΜΟΤΟΜΙΚΗ ΓΡΑΜΜΗ
- ΟΡΙΟ ΤΟΜΕΑ
- ΕΙΚΟΝΟΣΤΑΣΗ
- ΘΕΣΗ ΦΩΤΟΛΗΨΙΑΣ

Ελληνικό Γεωδαιτικό Σύστημα Αναφοράς 1987 (Ε.Γ.Σ.Α 87)
Ελλειψοειδές αναφοράς GRS 80 (α= 6378137 μ 1/f = 298.257222101)
Προβολή : Εγκάρσια Μερκατορική
Κεντρικός Μεσημβρινός : λ= 24ο 00' 00" με Κ = 0.9996
Τεταμένη Κεντρικού Μεσημβρινού : +500000 μ
Γεωγραφικό Σύστημα Αναφοράς 00ο 00' 00"
Συντελεστής Κλίμακας Περιοχής : Κ= 0.999714

Η καταύτευση έγινε με τη μέθοδο RTK με μέσο HRMS 0,025m και με εξοπλισμό, υποδεκτικό GPS S9 GNSS της εταιρίας STONEX.
Η εξάρτηση από το ΕΓΣΑ87 πραγματοποιήθηκε με παρατηρήσεις που διεξήχθησαν την 10/02/2015 και στο χρονικό διάστημα από 11:30 έως 12:30 κάνοντας χρήση του σταθμού CORSALMYROS του ιδιωτικού δικτύου MadiTopo της εταιρίας CivilShop ΕΠΕ με σύστημ [WGS84 E, WGS84 N, H (Ellipsoid)] =[22.758281870996, 39.179600192873 5, 102.38794281533 7]

ΤΕΧΝΙΚΟ ΓΡΑΦΕΙΟ

ΖΟΥΠΗΣ ΚΩΝ. ΔΗΜΗΤΡΙΟΣ
ΜΗΧΑΝΙΚΟΣ ΓΕΩΠΛΗΡΟΦΟΡΙΚΗΣ
ΚΑΙ ΤΟΠΟΓΡΑΦΙΑΣ

ΔΝΣΗ: ΙΑΣΟΝΟΣ 7, ΑΛΜΥΡΟΣ ΜΑΓΝΗΣΙΑΣ, Τ.Κ. 37100
ΤΗΛ. 6978304450 - 24220 25122

ΘΕΩΡΗΘΗΚΕ
Σύμφωνα με το αριθμ. πρωτ. έγγραφό μας και προσφάτως

Εργοδότης:
Έγινε έλεγχος Αλμυρός 15-8-2015
Ο Δασολόγος
ΑΝΤΩΝΙΑΔΟΥ ΣΟΥΛΤΑΝΑ

Έργο:
Στυλιανή Α. Τσιλιλή
ΔΑΣΟΛΟΓΟΣ ΓΕ
ΤΡΟΠΟΠΟΙΗΣΗ ΡΥΜΟΤΟΜΙΚΟΥ ΣΧΕΔΙΟΥ ΑΜΑΛΙΑΠΟΛΗΣ

Θέση:
ΚΑΡΑΝΤΙΝΑ, ΕΝΤΟΣ ΟΙΚΙΣΜΟΥ ΑΜΑΛΙΑΠΟΛΗΣ,
Τοπ. Κοιν. ΑΜΑΛΙΑΠΟΛΗΣ, ΔΗΜΟΥ ΑΛΜΥΡΟΥ

Θέμα Σχεδίου:
ΤΟΠΟΓΡΑΦΙΚΟ ΔΙΑΓΡΑΜΜΑ ΟΙΚΟΠΕΔΟΥ ΚΑΙ ΟΜΜΟΡΩΝ
(1,2,3,4,5,6,1) ΕΜΒΑΔΟΥ Ε = 759,00 τ.μ.

Ημερομηνία:
ΜΑΡΤΙΟΣ 2015

Αριθμός Σχεδίου: Ε_007

Κλίμακα: 1:200

Υπογραφή:

Σχεδίασε:
ΖΟΥΠΗΣ ΚΩΝ. ΔΗΜΗΤΡΙΟΣ
ΤΕΧΝΙΚΟΣ ΓΕΩΠΛΗΡΟΦΟΡΙΚΗΣ ΚΑΙ ΤΟΠΟΓΡΑΦΙΑΣ
ΤΟΠΟΓΡΑΦΟΣ ΜΗΧΑΝΙΚΟΣ Α.Μ. ΤΕΕ 76020
Α.Δ.ΤΕ.ΤΟ.Μ.Ε. 40254 - Δ/ΝΣΗ ΤΕ 7020
ΙΑΣΟΝΟΣ 7Α, ΑΛΜΥΡΟΣ ΜΑΓΝΗΣΙΑΣ, Τ.Κ. 37100
ΤΗΛ.: 24220 25122
Κ.Π.Κ.: 6978304450
Α.Φ.Μ.: 127157177 - ΔΟΥ Ν. ΙΩΝΙΑΣ ΜΑΓΝΗΣΙΑΣ