ΔΗΛΩΣΗ ΚΡΥΟΒΡΥΣΗΣ : 1931

ΚΛΙΜΑΚΑ 1/5.000

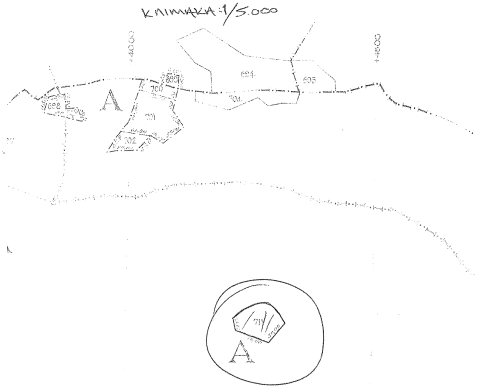

ΣΧΗΜΑΤΙΚΗ ΤΟΜΗ 1-1'

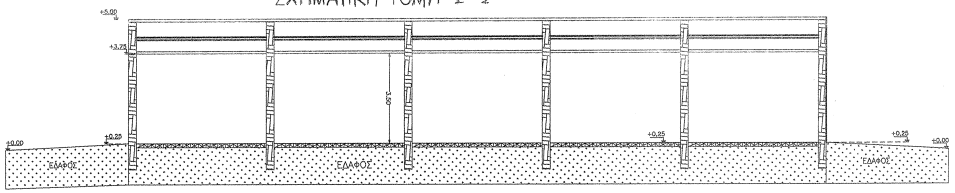

ΔΗΛΩΣΗ ΙΔΙΟΚΤΗΤΗ (Ν. 4030/2011)

Η ΚΑΤΩΘΙ ΠΟΓΕΓΡΑΜΜΕΝΗ ΚΟΥΤΣΟΠΑΓΟΣ ΧΡΗΣΤΟΣ ΔΗΛΩΝΩ ΟΤΙ:

- ΤΑ ΟΡΙΑ ΤΟΥ ΓΕΩΤΕΜΑΧΙΟΥ ΜΕ ΣΤΟΙΧΕΙΑ (Α,Β,Γ,Δ,Ε,Ζ,Η,Θ,Ι,Κ,Λ,Α) ΚΑΙ ΕΜΒΑΔΟΝ 5.375 Τ.Μ. ΠΟΥ ΒΡΙΣΚΕΤΑΙ ΣΤΗ ΘΕΣΗ "ΠΡΟΦΗΤΗΣ ΗΛΙΑΣ" ΤΗΣ ΤΟΠΙΚΟΥ ΔΙΑΜΕΡΙΣΜΑΤΟΣ ΚΡΥΟΒΡΥΣΗΣ ΤΟΥ ΔΗΜΟΥ ΕΛΑΣΣΟΝΑΣ, ΥΠΕΔΕΙΧΘΗΣΑΝ ΑΠΟ ΕΜΕΝΑ ΚΑΙ
- ΕΤΘΥΝΟΜΑΙ ΓΙΑ ΤΗΝ ΑΚΡΙΒΕΙΑ ΤΩΝ ΔΗΛΟΥΜΕΝΩΝ ΟΡΙΩΝ ΤΟΥ ΓΕΩΤΕΜΑΧΙΟΥ ΚΑΙ ΓΙΑ ΤΗΝ ΥΠΑΡΞΗ ΚΑΙ ΤΗΝ ΑΙΤΙΑ ΤΟΥ ΔΙΚΑΙΩΜΑΤΟΣ ΜΟΥ ΝΑ ΖΗΤΗΣΩ ΤΗΝ ΕΚΔΟΣΗ ΠΡΟΧΕΙΡΗΣ ΕΓΚΑΤΑΣΤΑΣΗΣ ΓΙΑ ΠΟΙΜΝΙΟΣΤΑΣΙΟ.

Ο ΔΗΛΩΝ

ΕΜΒΑΔΟΝ ΓΕΩΤΕΜΑΧΙΟΥ

$E_{ΑΒΓΔΕΖΗΘΙΚΛΑ}$: 5.375 Τ.Μ.

ΠΑΡΑΤΗΡΗΣΕΙΣ:

1. ΤΟ ΔΙΑΓΡΑΜΜΑ ΕΙΝΑΙ ΕΝΤΑΓΜΕΝΟ ΣΤΟ ΚΡΑΤΙΚΟ ΣΥΣΤΗΜΑ ΣΥΝΤΕΤΑΓΜΕΝΩΝ Ε.Γ.Σ.Α.'87
2. ΟΙ ΔΙΑΣΤΑΣΕΙΣ ΚΑΙ ΤΑ ΕΜΒΑΔΑ ΥΠΟΛΟΓΙΣΤΗΚΑΝ ΑΝΑΛΥΤΙΚΑ ΑΠΟ ΤΙΣ ΣΥΝΤΕΤΑΓΜΕΝΕΣ ΤΩΝ ΚΟΡΥΦΩΝ
3. Η ΕΞΑΡΤΗΣΗ ΑΠΟ ΤΟ ΕΓΣΑ '87 ΠΡΑΓΜΑΤΟΠΟΙΗΘΗΚΕ ΜΕ ΣΥΣΤΗΜΑ GPS ΚΑΙ ΚΑΝΟΝΤΑΣ ΧΡΗΣΗ ΤΟΥ ΤΡΙΓΩΝΟΜΕΤΡΙΚΟΥ ΣΗΜΕΙΟΥ ΤΗΣ Γ.Υ.Σ. ΗΑΤΤ ΜΕ ΣΥΝΤΕΤΑΓΜΕΝΕΣ (x,y,H). Η ΕΞΑΡΤΗΣΗ ΑΠΟ ΤΟ ΕΓΣΑ '87 ΠΡΑΓΜΑΤΟΠΟΙΗΘΗΚΕ ΜΕ ΣΥΣΤΗΜΑ GPS ΚΑΙ ΚΑΝΟΝΤΑΣ ΧΡΗΣΗ ΤΟΥ ΕΛΛΗΝΙΚΟΥ ΣΥΣΤΗΜΑΤΟΣ ΕΝΤΟΠΙΣΜΟΥ –HEROS

ΔΗΛΩΣΗ ΜΗΧΑΝΙΚΟΥ

ΤΟ ΓΗΠΕΔΟ ΜΕ ΤΑ ΣΤΟΙΧΕΙΑ (Α,Β,Γ,Δ,Ε,Ζ,Η,Θ,Ι,Κ,Λ,Α), ΕΜΒΑΔΟΥ 5.375,00 Τ.Μ., ΠΟΥ ΒΡΙΣΚΕΤΑΙ ΣΤΗ ΘΕΣΗ "ΠΡΟΦΗΤΗΣ ΗΛΙΑΣ", ΣΤΗΝ ΚΤΗΜΑΤΙΚΗ ΠΕΡΙΦΕΡΕΙΑ ΚΡΥΟΒΡΥΣΗΣ ΤΟΥ ΔΗΜΟΥ ΕΛΑΣΣΟΝΑΣ, ΔΕΝ ΒΡΙΣΚΕΤΑΙ ΣΕ ΖΩΝΗ ΟΙΚΙΣΤΙΚΟΥ ΕΛΕΓΧΟΥ (Ζ.Ο.Ε.), ΔΕΝ ΔΙΕΡΧΟΝΤΑΙ ΜΕΣΑ ΑΠΟ ΑΥΤΟ ΡΕΥΜΑΤΑ ΥΨΗΛΗΣ ΤΑΣΗΣ ΤΗΣ Δ.Ε.Η. ΚΑΙ ΣΕ ΑΠΟΣΤΑΣΗ ΚΑΤΩ ΤΩΝ 50,00 Μ. ΔΕΝ ΔΙΕΡΧΕΤΑΙ ΡΕΜΑ.

Ο ΜΗΧΑΝΙΚΟΣ

ΧΑΡΤΗΣ ΚΛΙΜ: 1/50.000

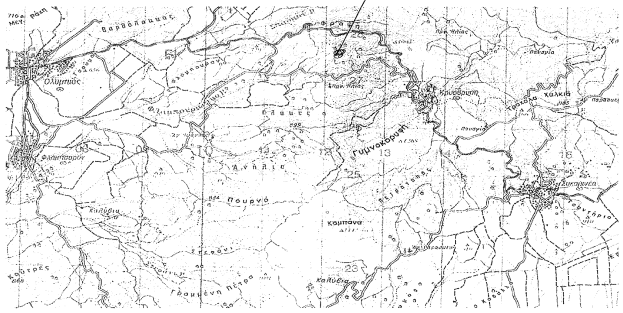

ΣΥΝΤΕΤΑΓΜΕΝΕΣ ΚΟΡΥΦΩΝ ΕΓΣΑ '87

ΣΗΜΕΙΟ	Χ	Ψ
Α	356332.19	4427847.10
Β	356324.94	4427868.20
Γ	356312.84	4427882.10
Δ	356301.27	4427888.82
Ε	356286.88	4427889.71
Ζ	356274.55	4427887.16
Η	356253.94	4427878.57
Θ	356239.49	4427869.08
Ι	356231.67	4427863.70
Κ	356228.36	4427840.93
Λ	356298.04	4427810.58
Ε(Α,Β,Γ,....Ι,Κ,Λ,Α) = 5375.00 Τ.Μ.		

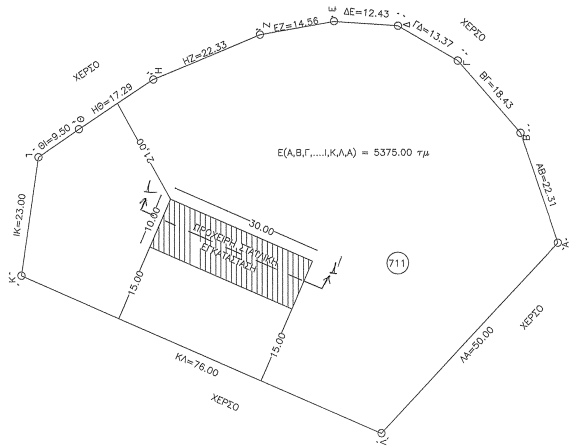

Ελέγχθηκε η έκταση με στοιχεία ΑΒΓ,...,ΚΛΑ

Εμβαδόν Ε= 5.375,00 τ.μ.

και διαπιστώθηκε ότι δεν εμπίπτει στους Νόμους και στις διατάξεις της Δασικής Νομοθεσίας

Ο Ελέγχων

Αριστείδης Τατσάνης
Δασολόγος

ΤΟΠΟΓΡΑΦΙΚΟ ΔΙΑΓΡΑΜΜΑ ΚΛ:1/500

ΟΡΟΙ ΔΟΜΗΣΗΣ

ΕΚΤΟΣ ΣΧΕΔΙΟΥ(ΓΕΩΡΓΟΚΤΗΝΟΤΡΟΦΙΚΑ ΚΤΙΡΙΑ)Π.Δ. 24/.5.85 ΦΕΚ 270 Δ'/31.5.85 Ν3212/24-12-03, ΦΕΚ 308 Α'/31-12-03

Α. ΚΑΤΑ ΚΑΝΟΝΑ (ΑΡΘ01)		ΚΑΤΑ ΠΑΡΕΚΛΙΣΗ : ΑΡΘΡΟ 2	
ΕΜΒΑΔΟΝ :	4.000,00 Τ.Μ.		
ΠΡΟΣΩΠΟ :	25,00 Τ.Μ.	ΠΡΟΣΩΠΟ: ΝΑ ΕΞΥΠΗΡΕΤΕΙΤΑΙ ΑΠΟ ΑΓΡΟΤΙΚΗ ΟΔΟ	
ΚΑΛΥΨΗ :	10%	ΚΑΛΥΨΗ :	30%
ΔΟΜΗΣΗ :	0.2	ΔΟΜΗΣΗ :	0.9
ΟΡΟΦΟΙ	2	ΟΡΟΦΟΙ :	3
ΥΨΟΣ :	7.5 Τ.Μ.	ΥΨΟΣ :	11.00 Μ.
ΑΠΟΣΤΑΣΕΙΣ :	15.0 Μ.	ΑΠΟΣΤΑΣΕΙΣ ΑΠΟ ΤΑ ΟΡΙΑ:	ΕΛΑΧΙΣΤΗ 5.0 Μ.
ΕΝΙΑΙΟ ΚΤΙΡΙΟ		ΔΙΑΣΠΑΣΗ ΣΕ ΠΕΡΙΣΟΤΕΡΑ ΚΤΙΡΙΑ	
Σ.Ο. :	1	Σ.Ο.:	3.3

ΑΦΕΤΗΡΙΑ ΜΕΤΡΗΣΗΣ ΥΨΟΥΣ

ΑΦΕΤΗΡΙΑ ΜΕΤΡΗΣΗΣ ΥΨΟΥΣ ΕΙΝΑΙ ΟΙ ΓΩΝΙΕΣ(Α) ΚΑΙ (Λ)

ΕΜΒΑΔΟΝ ΟΙΚΟΠΕΔΟΥ

Ε(ΑΒΓΔΕΖΗΘΙΚΛΑ)=5.375Τ.Μ. ΑΡΤΙΟ ΚΑΙ ΟΙΚΟΔΟΜΗΣΙΜΟ ΚΑΤΑ ΚΑΝΟΝΑ

ΕΡΓΟ	ΠΡΟΧΕΙΡΗ ΣΤΑΤΛΙΚΗ ΕΓΚΑΤΑΣΤΑΣΗ 300 Τ.Μ.
ΘΕΣΗ	ΚΡΥΟΒΡΥΣΗ ΕΛΑΣΣΟΝΑΣ ''ΠΡΟΦΗΤΗΣ ΗΛΙΑΣ'' ή ΠΑΡΑΣΚΑΔΙΟ
ΙΔΙΟΚΤΗΤΗΣ	ΚΟΥΤΣΟΠΑΓΟΣ ΧΡΗΣΤΟΣ
ΜΕΛΕΤΗΤΗΣ''	ΣΑΜΟΛΑΔΟΣ ΔΗΜΗΤΡΙΟΣ ΠΟΛΙΤΙΚΟΣ ΜΗΧΑΝΙΚΟΣ
ΘΕΜΑ: ΤΟΠΟΓΡΑΦΙΚΟ ΔΙΑΓΡΑΜΜΑ	ΑΡ. ΣΧ. Α 1
	ΚΛ. 1/500
ΧΡΟΝΟΣ ΜΕΛΕΤΗΣ: ΜΑΡΤΙΟΣ 2015	

ΣΦΡ. ΜΗΧΑΝΙΚΟΥ	ΣΦΡ. ΥΠΗΡΕΣΙΑΣ
ΣΑΜΟΛΑΔΟΣ ΠΕΡ. ΔΗΜΗΤΡΙΟΣ ΠΟΛ. ΜΗΧΑΝΙΚΟΣ Ε.Δ.Ε. - ΑΡ.ΜΗΤΡ. 57570 ΠΕΝΤΕΠΟΚΑΛΕΟΥΣ 8 - ΕΛΑΣΣΟΝΑ ΤΗΛ.: 24394 24192 - ΚΙΝ: 6977 164 855 ΑΦΜ: 044430278 - ΔΟΥ: Λ'ΛΑΡΙΣΑΣ (ΕΛΑΣΣΟΝΑΣ)	ΕΓΚΡΙΘΗΚΕ Σύμφωνα με το με αριθμ. 2788/765187/22-9-15 έγγραφο του Υπουργείου Ελαιοφύλων Ελασσόνα... 22/12/2015 Ο Διαχειριστής Εγκρίσεων

ΔΗΜΟΚΡΑΤΙΚΗ ΔΗΜΟΚΡΑΤΙΑ ΜΕΤΑΜΟΡΦΩΣΗ ΜΕΤΑΜΟΡΦΩΣΗ ΤΟΠΟΓΡΑΦΙΚΟ ΔΙΑΓΡΑΜΜΑ ΕΛΑΣΣΟΝΑΣ