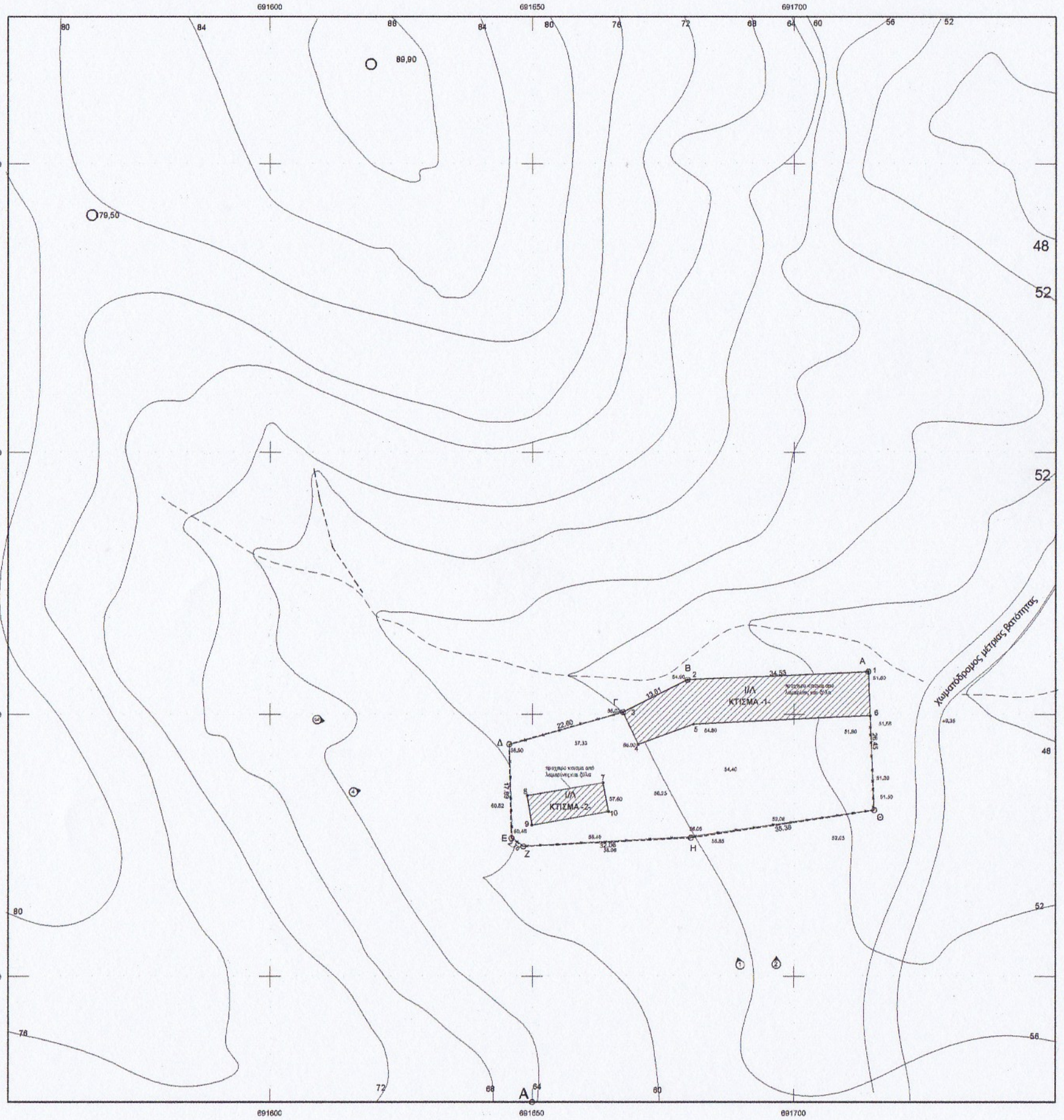

ΠΙΝΑΚΑΣ Ν. 4056/2012 (ΦΕΚ 52Α/2012)
παραρτημα ΠΙΝΑΚΑΣ 1 & 2

ΘΕΣΗ ΣΤΑΥΛΙΚΩΝ ΕΓΚΑΤΑΣΤΑΣΕΩΝ (ΕΛΑΧΙΣΤΕΣ ΑΠΟΣΤΑΣΕΙΣ)			
Α/Α	ΧΩΡΟΙ ΠΡΟΣΤΑΣΙΑΣ	ΕΛΑΧΙΣΤΕΣ ΑΠΟΣΤΑΣΕΙΣ	ΥΦΙΣΤΑΜΕΝΕΣ ΑΠΟΣΤΑΣΕΙΣ
1.	ΤΟΥΡΙΣΤΙΚΑ ΚΑΤΑΛΥΜΑΤΑ -ΚΑΤΑΣΚΗΝΩΣΕΙΣ - ΣΤΡΑΤΟΠΕΔΑ	400 m	ΞΕΝΟΔΟΧΕΙΟ (ΣΟΥΦΛΙ) 9.000 m
2.	ΒΙΟΜΗΧΑΝΙΕΣ-ΒΙΟΤΕΧΝΙΕΣ ΜΗ ΥΓΕΙΟΝΟΜΙΚΟΥ ΕΝΔΙΑΦΕΡΟΝΤΟΣ	ΧΩΡΙΣ ΠΕΡΙΟΡΙΣΜΟ	ΔΕΝ ΥΠΑΡΧΟΥΝ ΣΤΗΝ ΠΕΡΙΟΧΗ
3.	ΒΙΟΜΗΧΑΝΙΕΣ-ΒΙΟΤΕΧΝΙΕΣ ΥΓΕΙΟΝΟΜΙΚΟΥ ΕΝΔΙΑΦΕΡΟΝΤΟΣ	100 m	ΔΕΝ ΥΠΑΡΧΟΥΝ ΣΤΗΝ ΠΕΡΙΟΧΗ
4.	ΠΟΤΑΜΙΑ ΣΥΝΕΧΟΥΣ ΡΟΗΣ	50 m	ΠΟΤΑΜΟΣ ΕΒΡΟΣ 1.450 m
5.	ΜΟΝΑΣΤΗΡΙΑ ΕΦ' ΟΣΟΝ ΔΕΝ ΕΧΟΥΝ ΔΙΚΕΣ ΤΟΥΣ ΚΤΗΝΟΤΡΟΦΙΚΕΣ ΜΟΝΑΔΕΣ	ΟΙ ΑΠΟΣΤΑΣΕΙΣ ΘΑ ΚΑΘΟΡΙΖΟΝΤΑΙ ΚΑΤΑ ΠΕΡΙΠΤΩΣΗ ΚΑΙ ΚΑΤΑ ΤΗΝ ΚΡΙΣΗ ΤΗΣ ΑΡΜΟΔΙΑΣ ΕΠΙΤΡΟΠΗΣ ΠΟΥ ΘΑ ΛΑΜΒΑΝΕΙ ΥΠ' ΟΨΙΝ ΤΑ ΟΡΙΖΟΜΕΝΑ ΣΤΟ ΑΡΘΡΟ 2 ΤΟΥ Ν. 1811/88	
6.	ΥΦΙΣΤΑΜΕΝΟΙ ΟΙΚΙΣΜΟΙ & ΧΩΡΙΑ ΕΩΣ 500 ΚΑΤΟΙΚΟΥΣ	100 m	ΟΙΚΙΣΜΟΣ ΛΥΚΟΦΩΤΟΣ 300 m
7.	ΕΠΑΡΧΙΑΚΟΙ ΔΡΟΜΟΙ & ΣΙΔΗΡΟΔΡΟΜΙΚΕΣ ΓΡΑΜΜΕΣ	-	ΣΙΔΗΡΟΔΡΟΜΙΚΗ ΓΡΑΜΜΗ 700 m
8.	ΕΘΝΙΚΟΙ ΔΡΟΜΟΙ	-	ΕΘΝΙΚΗ ΟΔΟΣ Ε-51 65 m
9.	ΤΟ ΠΟΙΜΝΙΟΣΤΑΣΙΟ ΒΡΙΣΚΕΤΑΙ ΜΕΣΑ ΣΤΟ ΟΙΚΟΛΟΓΙΚΟ ΣΥΣΤΗΜΑ NATURA 2000 - ΚΑΤΗΓΟΡΙΑ GR1110003		

ΕΜΒΑΔΟΝ ΓΕΩΤΕΜΑΧΙΟΥ

ΣΗΜΕΙΟ	Χ	Υ	ΜΗΚΟΣ
Α	691714,21	4553808,20	
Β	691679.72	4553806.57	34.53
Γ	691667,37	4553800,40	13.81
Δ	691645.62	4553794.26	22.60
Ε	691646.07	4553776.38	17.89
Ζ	691648.33	4553774.81	2,76
Η	691680.35	4553776.46	32.06
Θ	691715.34	4553781.73	35.38
Α			26.45

Ε = 1807,72 m2 (βάσει μέτρησης)

ΥΦΙΣΤΑΜΕΝΑ ΚΤΙΣΜΑΤΑ

ΚΤΙΣΜΑ	ΕΜΒΑΔΟΝ
1	382,69 τ.μ.
2	83,63 τ.μ.
Σύνολο	466,32 τ.μ.

ΣΥΝΤΕΤΑΓΜΕΝΕΣ ΚΤΙΣΜΑΤΟΣ -1- ΕΓΣΑ '87 (λ=0,9996)

ΣΗΜΕΙΟ	Χ	Υ
1	691714,21	4553808,20
2	691679,72	4553806,57
3	691667,37	4553800,40
4	691670.25	4553794,23
5	691680.83	4553798,09
6	691714,57	4553799,74

ΣΥΝΤΕΤΑΓΜΕΝΕΣ ΚΤΙΣΜΑΤΟΣ -2- ΕΓΣΑ '87 (λ=0,9996)

ΣΗΜΕΙΟ	Χ	Υ
7	691663,55	4553786,95
8	691649,05	4553784,51
9	691649,93	4553778,56
10	691664,82	4553781,46

ΥΠΕΥΘΥΝΗ ΔΗΛΩΣΗ ΜΗΧΑΝΙΚΟΥ ν.651/77

Ο κάτωθι υπογεγραμμένος Καπέτης Μιχαήλ Τοπογράφος Μηχανικός . δηλώνω υπεύθυνα ότι το γεωτεμάχιο με στοιχεία Α-Β-Γ-Δ-Ε-Ζ-Η-Θ-Α εμβαδού από καταμέτρηση 1807,72 τμ, ευρισκόμενο,εντός Δασικής έκτασης στο Δημοτικό Διαμέρισμα Λυκόφωτος του Δήμου Σουφλίου, της Περιφερειακή Ενότητα Έβρου, δεν είναι άρτιο ούτε οικοδομήσιμο σύμφωνα με τις ισχύουσες πολεοδομικές διατάξεις.
Το γεωτεμάχιο απέχει 300μ. απο τα όρια του οικισμού Λυκόφωτος και απ΄αυτό δεν διέρχονται γραμμές υψηλής τάσης ούτε ρέμματα.
Εντός αυτού υπάρχει πρόχειρο κτηνοτροφικό κατάλληλμα (ποιμνιοστάσιο) εμβαδού 466,32 τ.μ.
Για την περιοχή δεν έχει αναρτηθεί δασικός χάρτης

Ο ΔΗΛΩΝ

ΜΙΧΑΗΛ ΓΕΩΡΓ. ΚΑΠΕΤΗΣ
ΔΙΠΛ. ΑΓΡΟΝΟΜΟΣ ΤΟΠΟΓΡΑΦΟΣ ΜΗΧΑΝΙΚΟΣ
ΑΡΙΣΤΟΤΕΛΕΙΟΥ ΠΑΝ/ΜΙΟΥ ΘΕΣΣΑΛΟΝΙΚΗΣ
ΜΕΛΟΣ ΤΕΕ ΑΡΙΘ. ΜΗΤΡΩΟΥ 54661
Πτολεμαίου 37 - Κ Α Β Α Λ Α - τηλ. 2512510985

ΥΠΟΜΝΗΜΑ ΣΥΜΒΟΛΩΝ

- ΣΥΡΜΑΤΟΠΕΡΙΦΡΑΞΗ
- ΚΤΙΣΜΑ ΕΝΟΣ ΟΡΟΦΟΥ
- ΜΑΝΔΡΟΤΟΙΧΟΣ
- ΦΡΥΔΙ ΠΡΑΝΟΥΣ
- ΠΟΔΙ ΠΡΑΝΟΥΣ
- ΚΑΛΛΩΠΙΣΤΙΚΟ
- ΠΕΥΚΟ
- ΠΛΑΤΑΝΟΣ
- ΕΛΙΑ
- ΠΑΡΟΧΗ ΗΛ. ΡΕΥΜΑΤΟΣ
- ΠΑΡΟΧΗ ΝΕΡΟΥ
- ΦΩΤΙΣΜΟΣ
- ΣΤΥΛΟΣ Δ.Ε.Η.
- ΜΠΕΤΟΝ
- ΦΑΝΟΣΤΑΤΗΣ
- ΥΨΟΜΕΤΡΟ ΕΔΑΦΟΥΣ
- ΚΥΡΙΑ ΙΣΟΫΨΗΣ
- ΔΕΥΤΕΡΕΥΟΥΣΑ ΙΣΟΫΨΗΣ
- ΟΡΙΟ ΟΙΚΟΠΕΔΟΥ
- ΟΡΙΟ ΟΜΟΡΟΥ ΟΙΚΟΠΕΔΟΥ
- ΟΙΚΟΔΟΜΙΚΗ ΓΡΑΜΜΗ
- ΡΥΜΟΤΟΜΙΚΗ ΓΡΑΜΜΗ
- ΚΤΗΜΑΤΟΛΟΓΙΚΟΣ ΑΡΙΘΜΟΣ ΟΙΚΟΠΕΔΟΥ
- 55,40 ΑΠΟΣΤΑΣΗ ΜΕΤΑΞΥ ΚΟΡΥΦΩΝ ΓΗΠΕΔΟΥ
- Α° ΚΟΡΥΦΗ ΓΗΠΕΔΟΥ
- ▨ ΘΕΣΗ ΚΤΙΣΜΑΤΟΣ ΚΑΙ ΑΛΛΩΝ ΚΑΤΑΣΚΕΥΩΝ
- ① ΘΕΣΗ ΛΗΨΗΣ ΦΩΤΟΓΡΑΦΙΑΣ

ΑΠΟΣΠΑΣΜΑ ΧΑΡΤΗ ΓΥΣ ΚΛΙΜΑΚΑ 1:5000
(Αρ.φύλλου 1-3730-8)

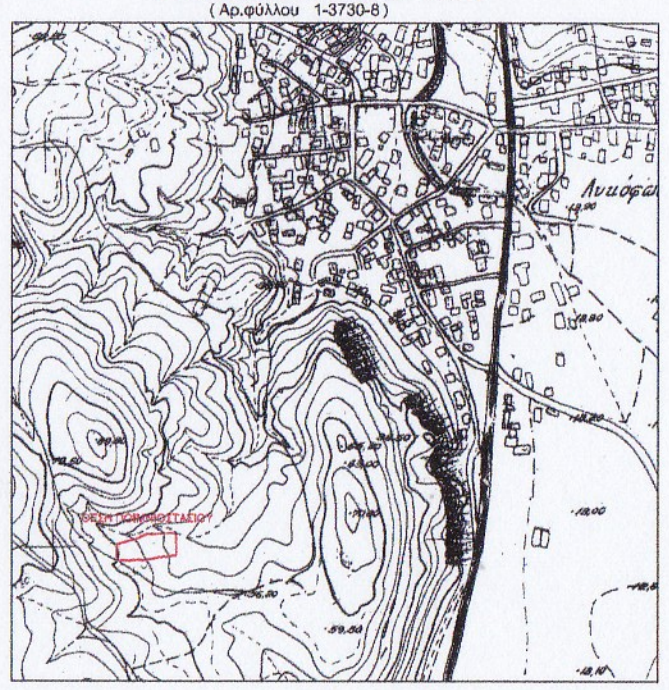

ΔΟΡΥΦΟΡΙΚΗ ΕΙΚΟΝΑ

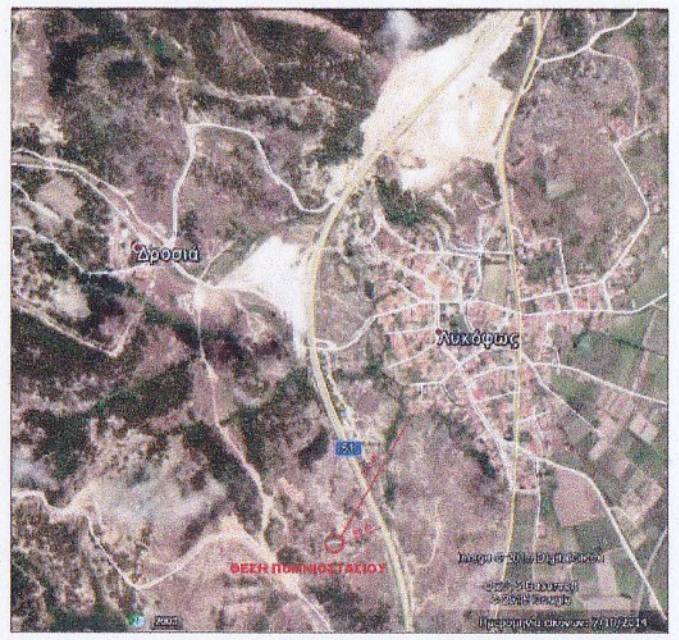

ΕΜΒΑΔΟΝ ΓΕΩΤΕΜΑΧΙΟΥ
Εμβαδόν του υπό στοιχεία Α,Β,Γ,Δ,Ε,Ζ,Η,Θ,Α = **1.807,72 τ.μ. (βάσει μέτρησης)**

ΠΑΡΑΤΗΡΗΣΕΙΣ :
1. Το διάγραμμα είναι ενταγμένο στο κρατικό σύστημα συντεταγμέων ΕΓΣΑ '87
2. Οι διαστάσεις και το εμβαδόν υπολογίστηκαν αναλυτικά από τις συντεταγμένες των κορυφών
3. Η απόκλιση του εμβαδού (παλιό ΓΥΣ) εμπίπτει στο όριο ανοχής η οποία υπολογίζεται σύμφωνα με τον τύπο Δε = 0,0002 x k x (τετραγωνική ρίζα του Ε) όπου k η κλίμακα (πχ για 1:1000 k=1000) και όπου Ε το εμβαδόν του γεωτεμαχίου
4. Η εξάρτηση από το ΕΓΣΑ '87 πραγματοποιήθηκε με σύστημα GPS και κάνοντας χρήση του Ελληνικού Συστήματος Εντοπισμού - HEPOS.
5. Το γεωτεμαχιο απέχει από τα όρια του συνοικισμού Λυκόφωτος 300 m.
6. Για την περιοχή δεν έχουν αναρτηθεί δασικοί χάρτες.

ΦΩΤΟΓΡΑΦΙΚΗ ΑΠΟΤΥΠΩΣΗ

ΛΗΨΗ ΦΩΤΟΓΡΑΦΙΑΣ ΑΠΟ ΣΗΜΕΙΟ Φ1

ΛΗΨΗ ΦΩΤΟΓΡΑΦΙΑΣ ΑΠΟ ΣΗΜΕΙΟ Φ2



ΛΗΨΗ ΦΩΤΟΓΡΑΦΙΑΣ ΑΠΟ ΣΗΜΕΙΟ Φ3

ΛΗΨΗ ΦΩΤΟΓΡΑΦΙΑΣ ΑΠΟ ΣΗΜΕΙΟ Φ4



ΕΡΓΟΔΟΤΗΣ	ΜΥΛΩΝΑ ΔΗΜΗΤΡΟΥΛΑ
ΕΡΓΟ	ΑΠΟΤΥΠΩΣΗ ΥΦΙΣΤΑΜΕΝΟΥ ΠΟΙΜΝΙΟΣΤΑΣΙΟΥ ΣΕ ΔΑΣΙΚΗ ΕΚΤΑΣΗ
ΘΕΣΗ	Δ.Δ. ΛΥΚΟΦΗΣ ΔΗΜΟΥ ΣΟΥΦΛΙΟΥ

ΤΟΠΟΓΡΑΦΙΚΟ ΔΙΑΓΡΑΜΜΑ

ΑΡ. ΣΧΕΔΙΟΥ
T_1

ΚΛΙΜΑΚΑ	1:500
ΧΡΟΝΟΣ ΜΕΛΕΤΗΣ	ΜΑΪΟΣ 2015

ΥΠΟΓΡΑΦΗ	ΣΦΡΑΓΙΔΑ
Συνοδεύει την με αριθμό 136/13-9-15...πράξη χαρακτηρισμού του Δασαρχείου Σουφλίου ΘΕΩΡΗΘΗΚΕ Ο ΔΑΣΑΡΧΗΣ ΘΕΟΦΙΛΙΔΗΣ ΣΤΕΦΑΝΟΣ ΠΕ ΓΕΩΤ.(ΔΑΣΟΛΟΓΟΣ) Με Β' ΒΑΘΜΟ	ΜΙΧΑΗΛ ΓΕΩΡΓ. ΚΑΠΕΤΗΣ ΔΙΠΛ. ΑΓΡΟΝΟΜΟΣ ΤΟΠΟΓΡΑΦΟΣ ΜΗΧΑΝΙΚΟΣ ΑΡΙΣΤΟΤΕΛΕΙΟΥ ΠΑΝ/ΜΙΟΥ ΘΕΣΣΑΛΟΝΙΚΗΣ ΜΕΛΟΣ ΤΕΕ ΑΡΙΘ. ΜΗΤΡΩΟΥ 54661 Πτολεμαίου 37 - Κ Α Β Α Λ Α - τηλ. 2512510985