

# PRODUCED BY AN AUTODESK EDUCATIONAL PRODUCT

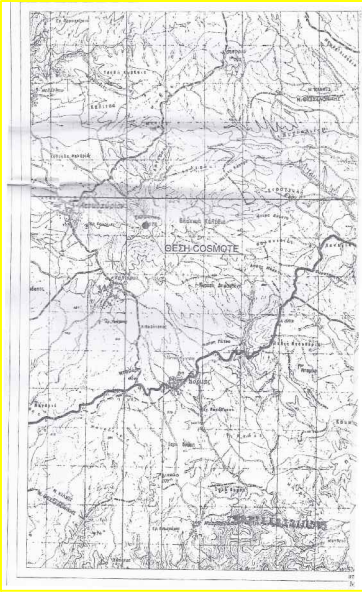
## ΤΟΠΟΓΡΑΦΙΚΟ ΔΙΑΓΡΑΜΜΑ ΕΚΤΑΣΗΣ

### ΕΜΒΑΔΟΥ "600,00" Τ.Μ. ΣΤΗ ΘΕΣΗ

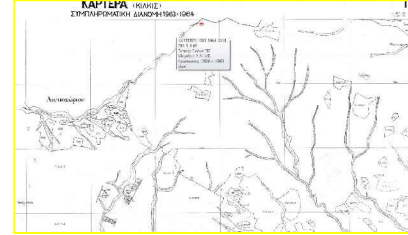
### "ΑΓΡΟΚΤΗΜΑ ΚΑΡΤΕΡΩΝ" ΤΗΣ Τ.Κ.

### ΚΑΡΤΕΡΩΝ ΤΟΥ ΔΗΜΟΥ ΛΑΓΚΑΔΑ

ΑΠΟΣΠΑΣΜΑ ΧΑΡΤΗ Γ.Υ.Σ. 1:50000



ΑΠΟΣΠΑΣΜΑ ΧΑΡΤΗ ΔΙΑΝΟΜΗΣ



ΠΙΝΑΚΑΣ ΣΥΝΤΕΤΑΓΜΕΝΩΝ ΣΤΙΣ ΕΓΣΑ 97		ΠΙΝΑΚΑΣ ΣΥΝΤΕΤΑΓΜΕΝΩΝ ΣΤΙΣ ΕΓΣΑ 97	
ΣΗΜΕΙΑ	Α	Β	Γ
Α	423456.03	4530334.83	
Β	423446.74	4530317.12	
Γ	423420.17	4530331.05	
Δ	423429.46	4530348.77	



**ΟΡΟΙ ΔΟΜΗΣΗΣ**

ΠΕΡΙΟΧΗ ΥΨΩΜΑ "ΚΑΛΑΤΕ"  
ΔΗΜΟΣ ΠΑΓΙΣΣΙΩΝ  
ΕΚΤΟΣ ΣΧΕΔΙΟΥ ΠΕΡΙΟΥΣΙΑΣ  
ΟΡΟΙ ΔΟΜΗΣΗΣ (ΦΕΚ 270/85)

ΓΕΩΚΟΣΜΟΛΟΓΙΚΟΙ ΟΡΟΙ ΔΟΜΗΣΗΣ  
Σε αυτό το κείμενο αναφέρεται η Γ.Υ.Σ. 2431-5-1985 θ.ε.κ. 270α

1. ΑΡΤΗΣΙΤΗΛΑ ΑΡΩΡΟΙ  
Κατά κλίση προς νότιο-ανατολικά υψόμελο Β=4.000 π.μ.  
Για υψόμελο με αρνητικό το άδραστο υψόμελο Β=4.000 π.μ.  
Επιπέδου Πλάτους 1=4.000 π.μ.  
Επιπέδου Πλάτους 2=4.000 π.μ.  
Επιπέδου Πλάτους 3=4.000 π.μ.

Κατά κλίση προς νότιο-ανατολικά το οποίο το οποίο είναι:  
4. Πλάτος 12.114 (ΦΕΚ 1433) Πλάτος 120. Βάθος 150. Εμβαδό 1750 π.μ.  
8. Πλάτος 12.096 (ΦΕΚ 1414) Πλάτος 250. Βάθος 150. Εμβαδό 1200 π.μ.  
Πλάτος 11.079 (ΦΕΚ 5318) Πλάτος 250. Βάθος 450. Εμβαδό 2000 π.μ.

2. ΣΥΝΤΕΛΕΣΤΗΣ ΔΟΜΗΣΗΣ=0,20 ΑΡΩΡΟΙ  
3. ΜΕΤΕΤΕΙ ΚΑΙ ΟΥΧΙ ΟΥΧΙ ΑΡΩΡΟΙ  
4. ΠΛΑΤΕΣ ΑΠΟΤΕΛΕΣΕΙΣ = 150 (ΚΑΤΑ ΚΑΝΟΝΑ ΑΡΩΡΟΙ)  
5. ΜΕΤΕΤΕΙ ΑΡΩΡΟΙ ΟΡΚΗΣΗΣ ΜΕΤΕΤΕΙ ΥΠΟΣΤΗΡΙΞΗ ΑΡΩΡΟΙ  
ΕΛΛΗΝΙΚΟΙ ΟΡΟΙ ΚΑΙ ΠΕΡΙΟΡΙΣΜΟΙ ΔΟΜΗΣΗΣ ΕΠΙΒΛΑΣΤΩΝ ΤΟΥ ΑΡΩΡΟΙ  
1 ΤΟΥ Π.Δ. 2431-5-1985 θ.ε.κ. 270α ΓΙΑ ΚΑΤΑΘΕΤΑ ΣΤΑΘΕΡΑ ΜΕ  
ΑΡΩΡΟΙ 6 ΤΟΥ Π.Δ. 2431-5-1985 θ.ε.κ. 270α

**ΔΗΛΩΣΗ ΔΙΟΚΗΤΗΤΩΝ (Ν. 4039/2011 - άρθρο 9)**

Ο κτηνός υφιστάμενος διαθέτει σύμφωνα με τον πολεοδομικό σχεδιασμό της ευρύτερης της οικόπεδο που διέπεται από τον πολεοδομικό ορόσηνο του ακριβούς της.

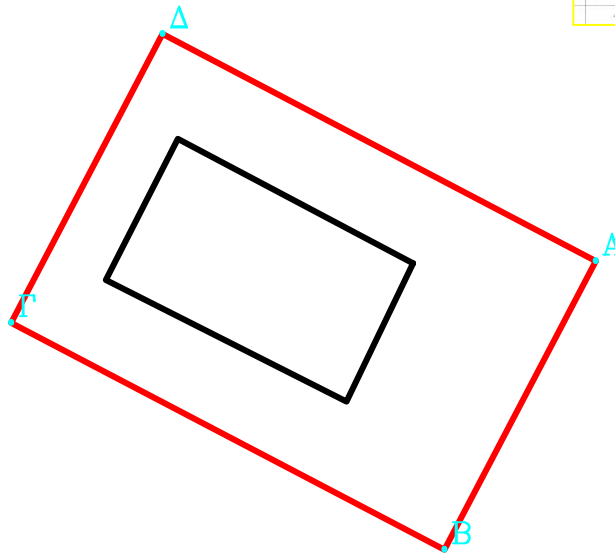
Ο ΔΗΛΩΝ

**ΔΗΛΩΣΗ ΜΗΧΑΝΙΚΟΥ (Ν. 651/77)**

Διότι είναι σίγουρο ότι το υπό μελέτη στην περιοχή "Α.Φ.Γ.Δ." με εμβαδό 600,00 τ.μ. που βρίσκεται στην Τοπική Κοινότητα Πάγιας, Δήμος Λαγκαδάς, της Περιφέρειας Θεσσαλονίκης, σύμφωνα με τον πολεοδομικό ορόσηνο του ακριβούς της, είναι κατάλληλο για την εκτέλεση του έργου που περιγράφεται στην παρούσα μελέτη.

Συμφωνώντας με τους όρους της μελέτης, καθώς ο κτηνός υφιστάμενος και ο κτηνός Σ.Ο.Ε. δεν υπάρχουν στις διατάξεις των άρθρων 133(2) και 133(3) του κειμένου της παρούσας μελέτης, καθώς επίσης οι διατάξεις αυτές είναι γενικές και αμετάβλητες, καθώς επίσης οι διατάξεις αυτές είναι γενικές και αμετάβλητες.

Ο ΔΗΛΩΝ



ΣΗΜΕΙΑ	ΠΙΝΑΚΑΣ ΣΥΝΤΕΤΑΓΜΕΝΩΝ	
	α/α	X
A	423456.03	4530334.83
B	423446.74	4530317.12
Γ	423420.17	4530331.05
Δ	423429.46	4530348.77

ΤΟΠΟΓΡΑΦΙΚΟ ΔΙΑΓΡΑΜΜΑ

ΚΩΔΙΚΟΣ ΕΡΓΟΥ: 140 3436

ΚΩΜΑΚΑ: 1:200

ΧΡΟΝΟΣ ΜΕΛΕΤΗΣ: ΜΑΡΤΙΟΣ 2015

ΥΠΟΓΡΑΦΗ: [Signature]

ΣΦΡΑΓΙΣ: [Stamp]

ΕΡΓΟΔΟΤΗΣ: Cosmote ΚΙΝΗΤΗΣ ΤΗΛΕΠΙΚΟΙΝΩΣΗΣ Α.Ε.

ΕΡΓΟ: ΕΓΚΑΤΑΣΤΑΣΗ ΣΤΑΘΜΟΥ ΚΙΝΗΤΗΣ ΤΗΛΕΦΩΝΙΑΣ ΓΕΡΜΑΝΙΚΟ-X (140 3436)

ΘΕΣΗ: ΥΨΩΜΑ ΓΕΡΜΑΝΙΚΟ - ΠΛΗΘΙΟΝ ΟΙΚΙΣΜΟΥ ΚΑΡΤΕΡΩΝ ΔΗΜΟΣ ΛΑΓΚΑΔΑ - ΝΟΜΟΣ ΘΕΣΣΟΝΙΚΗΣ

ΑΝΑΘΕΣΗ: ΕΓΝΑΤΙΑ ΜΕΛΕΤΗΤΙΚΗ

ΜΕΛΕΤΗΤΗΣ: ΝΙΚΟΛΑΟΥ ΝΙΚΟΛΑΟΣ ΠΟΛΙΤΙΚΟΣ ΜΗΧΑΝΙΚΟΣ

ΘΕΜΑ ΣΧΕΔΙΟΥ: ΤΟΠΟΓΡΑΦΙΚΟ ΔΙΑΓΡΑΜΜΑ

ΑΡΙΘΜΟΣ ΣΧΕΔΙΟΥ: D001

ΚΩΔΙΚΟΣ ΕΡΓΟΥ: 140 3436

ΚΩΜΑΚΑ: 1:200

ΧΡΟΝΟΣ ΜΕΛΕΤΗΣ: ΜΑΡΤΙΟΣ 2015

ΥΠΟΓΡΑΦΗ: [Signature]

ΣΦΡΑΓΙΣ: [Stamp]

PRODUCED BY AN AUTODESK EDUCATIONAL PRODUCT

PRODUCED BY AN AUTODESK EDUCATIONAL PRODUCT

PRODUCED BY AN AUTODESK EDUCATIONAL PRODUCT