ΑΠΟΣΠΑΣΜΑ ΧΑΡΤΗ ΓΕΩΓΡΑΦΙΚΗΣ ΥΠΗΡΕΣΙΑΣ ΣΤΡΑΤΟΥ
ΦΥΛΛΟ ΧΑΡΤΗ : ΠΑΠΠΑΔΑΤΑΙ
ΚΛΙΜΑΚΑ 1:50.000
ΚΕΝΤΡΙΚΟΣ ΜΕΣΗΜΒΡΙΝΟΣ 24
ΣΥΝΤΕΛΕΣΤΗΣ ΚΛΙΜΑΚΑΣ Κο=0,9996

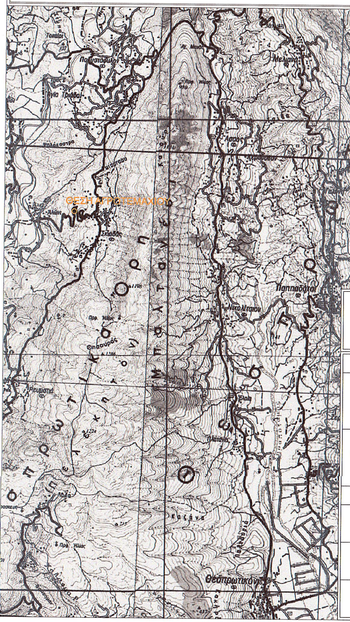

ΟΡΟΙ ΔΟΜΗΣΗΣ
ΔΙΑΤΑΞΕΙΣ ΠΟΥ ΙΣΧΥΟΥΝ

Π.Δ. 24/31-5-85 ΦΕΚ 270Δ'
Ν-3212/03 (ΦΕΚ-308/Α/31-12-03)

Αριθμητα		
Κανόνας	Πρόσωπο	25,00 μ.
	Βάθος	- μ.
	Εμβαδό	4000,00 μ.
Παρέκκλιση προ 31-12-03	Πρόσωπο	- μ.
	Βάθος	- μ.
	Εμβαδό	4000,00 μ.
Συντελεστής Δόμησης	0,20	
Ποσοστό Κάλυψης	10%	
Μέγιστο Ύψος	7,50μ. + 1,20μ. Στέγη	
Απόσταση από όρια	15,00 μ.	

ΔΗΛΩΣΗ ΙΔΙΟΚΤΗΤΗ (Ν.4030/2011)
Ο κάτωθι υπογεγραμμένος δηλώνω ότι:
τα αρχικά και υλοποιημένα όρια του γηπέδου με στοιχεία Α1,Α2,Α25,Α3,Α4,Α5,Α6,Α7,Α8,Α9,Α10,Α11,Α12,Α13,Α14,Α15,
Α16,Α17,Α18,Α19,Α20,Α21,Α22,Α23,Α24,Α28,Α1 και εμβαδόν 8277.78 τμ,που βρίσκεται σε εκτός σχεδίου περιοχή της ΤΚ Σκιαδά της
ΔΕ Λούρου του Δήμου Πρέβεζας
της Π.Ε. Πρέβεζας υποδείχθησαν από εμένα, και ευθύνομαι για την ακρίβεια των δηλούμενων ορίων του γηπέδου.

Ο ΔΗΛΩΝ

ΔΗΛΩΣΗ ΜΗΧΑΝΙΚΟΥ (Ν.651/77)

Δηλώνω σύμφωνα με τον νόμο για γήπεδο με στοιχεία Α1,Α2,Α25,Α3,Α4,Α5,Α6,Α7,Α8,Α9,Α10,Α11,Α12,Α13,Α14,Α15,
Α16,Α17,Α18,Α19,Α20,Α21,Α22,Α23,Α24,Α28,Α1
και εμβαδόν 8277.78 τμ,που βρίσκεται σε εκτός σχεδίου περιοχή της ΤΚ Σκιαδά της ΔΕ Λούρου του Δήμου Πρέβεζας
της Π.Ε. Πρέβεζας ότι:
α)Πληροί τις προϋποθέσεις αρτιότητας, και είναι άρτιο και οικοδομήσιμο
β) βρίσκεται σε εκτός σχεδίου περιοχή, και τμήμα υπό στοιχεία (Α19,Α20,Α21,Α22,Α23,Α26,Α25,Α3,Α4,Α5,Α6,Α7,Α8,Α9,Κ1,Κ6,Α19)
αποτελεί ΜΗ δόσιμη έκταση
γ) δεν εμπίπτει στις διατάξεις του νόμου 1337/1983 και δεν οριθει εισφορά σε Γη ή σε χρήμα
δ) δεν βρίσκεται εντός περιοχής ενταγμένης στο Εθνικό Κτηματολόγιο
Ο ΜΗΧΑΝΙΚΟΣ

ΚΟΥΤΣΟΥΚΑΣ ΓΕΩΡΓΙΟΣ
ΑΓΡΟΝΟΜΟΣ ΤΟΠ. ΜΗΧ-ΚΟΣ
ΦΙΛΕΛΛΗΝΩΝ 24 26 ΑΡΤΑ
ΑΜΙΕΣ 77968 =2681079502
ΑΦΜ 066726022 • ΔΟΥ ΑΡΤΑΣ

ΠΑΡΑΤΗΡΗΣΕΙΣ

1. Το διάγραμμα είναι ενταγμένο στο κρατικό σύστημα συνιστεταγμένων ΕΓΣΑ'87
2. Οι θεοδόλιτες και το εμβαδόν υπολογίσθηκαν αναλυτικά από τις συντεταγμένες των κορυφών
3. Τα όρια του γεωτεμαχίου είναι τα τελικά όρια της εξοπλισθείσας όπως καθορίζονται από την υπόδειξη ορίων του ιδιοκτήτη.
4. Η εξάρτηση από το ΕΓΣΑ'87 πραγματοποιήθηκε με σύστημα GPS Leica SR510 και κάνοντας χρήση του Τριγωνομετρικού Σημείου της ΓΥΣ. (Παλαιοχώρι, Χ=216594.244, Υ=4360484.617, Η=304.491)

ΥΠΟΜΝΗΜΑ

Ελληνικό Γεωδαιτικό Συστημα Αναφοράς 1987 (Ε.Γ.Σ.Α. '87)
Ελλειψοειδές αναφοράς GRS 80 (a=6 378 137 m, 1/f= 298.257222101)
Προβολή : Εγκάρσια Μερκατορική
Κεντρικός Μεσημβρινός : λο = 24° 00' 00" με Κο= 0.9996
Τετμημένη Κεντρικού Μεσημβρινού : +500 000.00 m
Γεωγραφικό Πλάτος Αναφοράς : 00° 00' 00"
Τα υψόμετρα είναι απόλυτα και αντιγμένα στη Μέση Στάθμη Θάλλασας (Μ.Σ.Θ.)
Γραμμική Παραμόρφωση 1,00058199

ΟΡΙΑ ΑΠΟ ΤΗΝ ΑΠΟΤΥΠΩΣΗ ΤΗΣ ΥΦΙΣΤΑΜΕΝΗΣ ΚΑΤΑΣΤΑΣΗΣ ΥΣΤΕΡΑ ΑΠΟ ΥΠΟΔΕΙΞΗ ΤΟΥ ΙΔΙΟΚΤΗΤΗ

ΣΥΝΤΕΤΑΓΜΕΝΕΣ ΟΡΙΩΝ

ΑΡΙΘΜΟΣ ΣΗΜΕΙΟΥ	Χ (μέτρα)	Υ (μέτρα)	Η (μ)	ΑΡΙΘΜΟΣ ΣΗΜΕΙΟΥ	Χ (μέτρα)	Υ (μέτρα)	Η (μ)
Α1	217948,351	4358037,024		Α2	217943,463	4358046,277	
Α3	217941,630	4358058,062		Α4	217941,999	4358063,605	
Α5	217944,023	4358073,288		Α6	217945,322	4358081,913	
Α7	217943,948	4358092,789		Α8	217940,439	4358102,982	
Α9	217936,508	4358112,882		Α10	217931,479	4358125,754	
Α11	217930,964	4358134,922		Α12	217933,520	4358142,788	
Α13	217944,713	4358140,822		Α14	217965,189	4358149,614	
Α15	218005,372	4358148,380		Α16	218007,850	4358142,106	
Α17	218009,881	4358134,144		Α18	218010,314	4358132,122	
Α19	218008,974	4358122,742		Α20	218008,053	4358105,826	
Α21	218010,649	4358090,925		Α22	218014,999	4358089,675	
Α23	218017,213	4358050,865		Α24	218024,187	4358028,066	
Κ1	217962,911	4358116,475		Κ2	217964,289	4358128,056	
Κ3	217968,425	4358125,186		Κ4	217988,793	4358128,282	
Κ5	217994,447	4358127,610		Κ6	217993,620	4358120,653	
Α25	217943,382	4358046,797		Α26	218006,571	4358050,203	
Α27	218004,740	4358038,780		Α28	217997,480	4358031,210	

ΕΜΒΑΔΟΜΕΤΡΗΣΕΙΣ

Α/Α	ΠΕΡΙΓΡΑΦΗ	ΕΜΒΑΔΟΝ (τ.μ.)
	Συνολικό εμβαδό οχρισμαχίου	
Εολ=E(1)+E(2)+E(3)+E(4)	Α1,Α2,Α25,Α3,Α4,Α5,Α6,Α7,Α8,Α9,Α10,Α11,Α12,Α13,Α14,Α15, Α16,Α17,Α18,Α19,Α20,Α21,Α22,Α23,Α24,Α28,Α1	8277,78
E(1)	Α9,Α10,Α11,Α12,Α13,Α14,Α15,Α16,Α17,Α18,Α19,Κ6,Κ1,Α9	2225.53
E(2)	Α19,Α20,Α21,Α22,Α23,Α26,Α25,Α3,Α4,Α5,Α6,Α7,Α8,Α9,Κ1,Κ6,Α19	4850.00
E(3)	Α25,Α26,Α27,Α28,Α1,Α2,Α25	845.39
E(4)	Α26,Α23,Α24,Α28,Α27,Α26	356.86

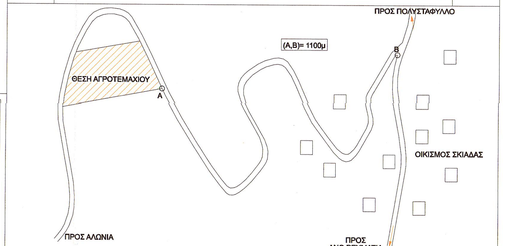

K:\WORKS\0811\ΤΣΙΠΗΣ ΣΚΙΑΔΑΣ\ΤΣΙΠΗΣ.dgn

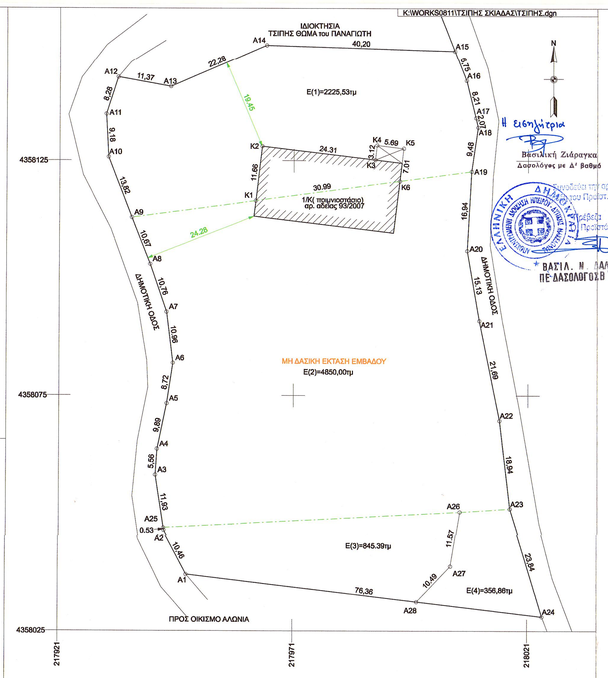

ΤΕΧΝΙΚΟ ΓΡΑΦΕΙΟ ΜΕΛΕΤΩΝ
ΚΟΥΤΣΟΥΚΑΣ ΓΕΩΡΓΙΟΣ

ΑΓΡΟΝΟΜΟΙ
ΤΟΠΟΓΡΑΦΟΙ ΜΗΧΑΝΙΚΟΙ Α.Π.Θ.

Φιλελλήνων 24-26 . 'Αρτα
Τηλ. 2681079502

ΕΡΓΟΔΟΤΗΣ
ΤΣΙΠΗΣ ΘΩΜΑΣ του ΠΑΝΑΓΙΩΤΗ

Αριθμός Πρωτ. Δ/νσης Τεχνικών Υπηρεσιών 4234/18.69 / 08-09-2015
Ημερομηνία Πρωτ. Δ/νσης Τεχνικών Υπηρεσιών: 08-09-2015

ΕΡΓΟ
ΑΠΟΤΥΠΩΣΗ ΑΓΡΟΤΕΜΑΧΙΟΥ

ΘΕΣΗ
ΚΟΥΤΣΟΥΛΙΑΔΑ
ΕΚΤΟΣ ΣΧΕΔΙΟΥ ΠΟΛΕΩΣ ΚΑΙ ΟΙΚΙΣΜΟΥ
Τ.Κ. ΣΚΙΑΔΑΣ
ΕΝΤΟΣ ΚΤΗΜΑΤΙΚΗΣ ΠΕΡΙΦΕΡΕΙΑΣ Δ.Ε. ΛΟΥΡΟΥ
ΔΗΜΟΣ ΠΡΕΒΕΖΑΣ, ΠΕ ΠΡΕΒΕΖΑΣ

ΘΕΜΑ ΣΧΕΔΙΟΥ
ΤΟΠΟΓΡΑΦΙΚΟ ΔΙΑΓΡΑΜΜΑ

ΑΡΙΘΜΟΣ ΣΧΕΔΙΟΥ: Τ-1

ΚΛΙΜΑΚΑ
1:500

ΧΡΟΝΟΣ ΜΕΛΕΤΗΣ : ΦΕΒΡΟΥΑΡΙΟΣ 2014

ΥΠΟΓΡΑΦΗ - ΣΦΡΑΓΙΔΑ

ΚΟΥΤΣΟΥΚΑΣ ΓΕΩΡΓΙΟΣ
ΑΓΡΟΝΟΜΟΣ ΤΟΠ. ΜΗΧ-ΚΟΣ
ΦΙΛΕΛΛΗΝΩΝ 24 26 ΑΡΤΑ
ΑΜΙΕΣ 77968 =2681079502
ΑΦΜ 066726022 • ΔΟΥ ΑΡΤΑΣ