

**ΤΟΠΟΓΡΑΦΙΚΟ ΔΙΑΓΡΑΜΜΑ ΑΡΙΙΔΥΡΙΑΔΕΙΟΥ**

ΕΚΤΑΣΗΣ ΣΤΟ ΤΟΠΙΚΗ ΚΟΙΝΟΤΗΤΑ ΣΚΑΝΔΑΛΟΥ

ΤΗΣ ΔΗΜΟΤΙΚΗΣ ΕΝΟΤΗΤΑΣ ΑΧΕΡΟΝΤΑ - ΔΗΜΟΥ ΣΟΥΛΙΟΥ

ΠΕΡΙΦΕΡΕΙΑΚΗΣ ΕΝΟΤΗΤΑΣ ΘΕΣΠΡΩΤΙΑΣ

ΕΡΓΟΔΟΤΗΣ : ΝΙΚΟΥ Α.Ε.

ΚΛΙΜΑΚΑ ΣΧΕΔΙΟΥ : 1 / 5000


**ΥΠΟΜΝΗΜΑ**

1. Η έκταση με περιμετρικά στοιχεία [ 1-2-3-4-5-1 ], έχει εμβαδό 20.045,66 τ.μ. και βρίσκεται εντός του τεμαχίου με αριθμό - 50 - στο αγροκτήμα Λιογκάτες - Δήμου Σουλίου.
2. Η αποτύπωση έγινε στο σύστημα Ε.Γ.Σ.Α. '87.
3. Τα όρια της έκτασης υποδείχθηκαν από τον εργοδότη.

**ΒΕΒΑΙΩΣΗ**


Σε απόσταση 500 m γύρω από τη λατομική έκταση δεν υπάρχουν μεμονωμένα κτίρια - τουριστικές εγκαταστάσεις, αρχαία μνημεία, σιδηροδρομικές γραμμές, εναέριες γραμμές ηλεκτρικού ρεύματος και τηλεφώνου, καθώς και έργα δημόσιας ωφέλειας, εκτός των αναφερομένων και αναγραφόμενων στο υπόμνημα, σύμφωνα με το άρθρ. 85 του ΚΜΛΕ.

Ηγουμενίτσα, 18/06/2013  
Ο βεβαιών



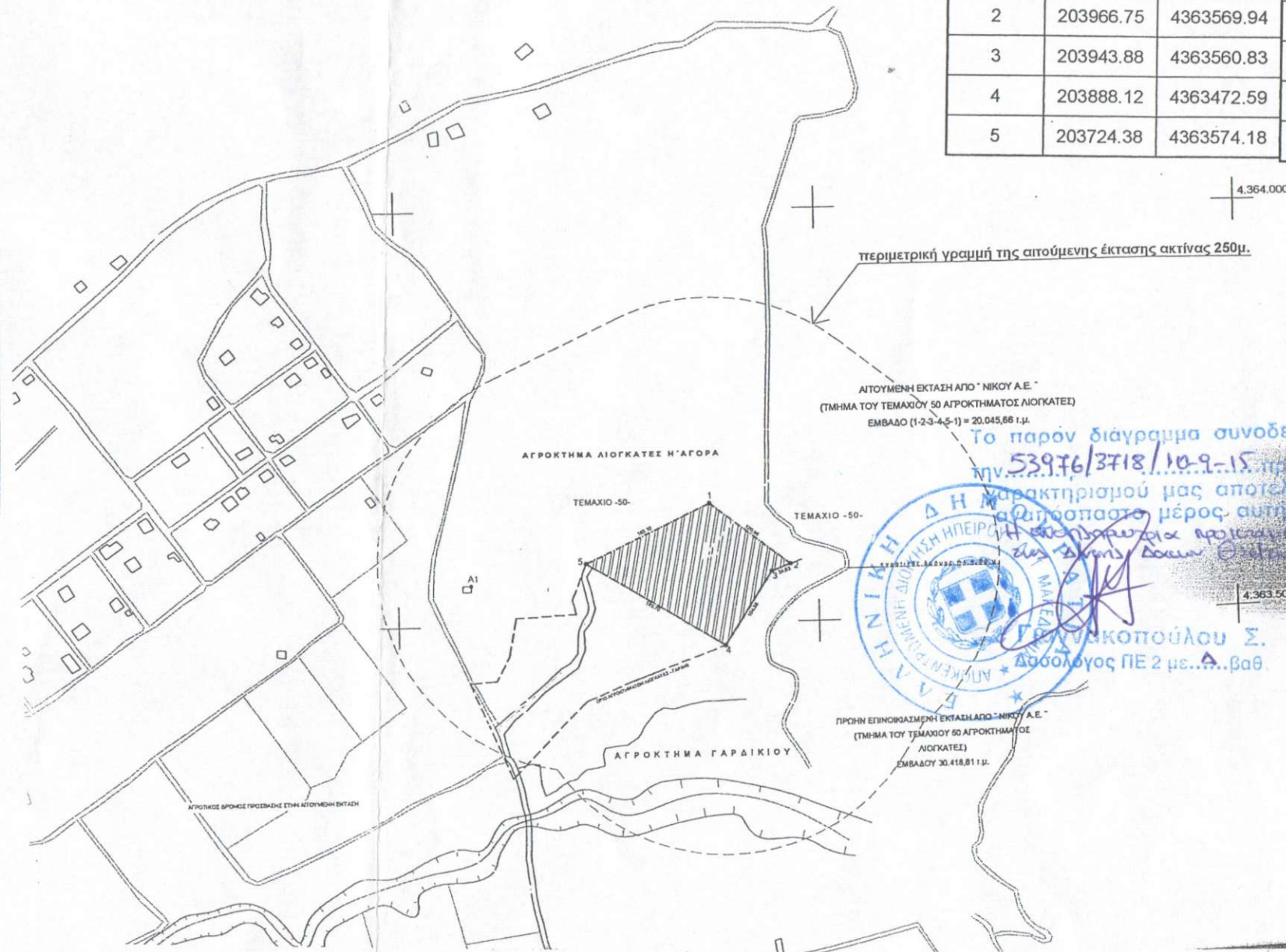
ΠΕΡΙΟΔΟΣ ΜΕΛΕΤΗΣ : ΙΟΥΝΙΟΣ 2013

ΣΥΝΤΑΧΘΗΚΕ



**ΓΚΟΓΚΑΣ Κ. ΑΝΤΩΝΙΟΣ**  
ΑΓΡΟΝΟΜΟΣ - ΤΟΠΟΓΡΑΦΟΣ ΜΗΧΑΝΙΚΟΣ  
ΑΡ. ΜΗΤΡΩΟΥ Τ.Ε.Ε. 96140  
ΓΡ. ΛΑΜΠΡΑΚΗ 17 - 46100 ΗΓΟΥΜΕΝΙΤΣΑ  
ΤΗΛ. 2665101343 - ΚΙΝ. 6974643520  
Α.Φ.Μ. 108022460 - Δ. Ο. Υ. ΗΓΟΥΜΕΝΙΤΣΑΣ

ΘΕΩΡΗΘΗΚΕ



ΠΙΝΑΚΑΣ ΣΥΝΤΕΤΑΓΜΕΝΩΝ (Ε.Γ.Σ.Α. '87)			ΠΙΝΑΚΑΣ ΣΥΝΤΕΤΑΓΜΕΝΩΝ (ΔΙΑΝΟΜΗΣ)	
ΣΗΜΕΙΟ	X	Y	X	Y
1	203871.53	4363644.52	3374.52	4045.96
2	203966.75	4363569.94	3472.48	3975.24
3	203943.88	4363560.83	3450.00	3965.25
4	203888.12	4363472.59	3397.80	3875.00
5	203724.38	4363574.18	3230.40	3970.00

Το παρόν διάγραμμα συνοδεύει  
την 53976/3718/10.9.13 πράξη  
παρακλήσεώς μας αποτελεί  
αδιασπαστό μέρος αυτής  
Η υπεύθυνη αρχή προκειμένου  
να διευκρινιστούν όλα τα στοιχεία  
Γεωργίου Κ. Κουκούλου Σ.  
Δασολόγος ΠΕ 2 με...Α...βαθ.



**ΤΟΠΟΓΡΑΦΙΚΟ ΔΙΑΓΡΑΜΜΑ ΑΡΙΔΟΥΡΙΔΕΙΟΥ**

ΕΚΤΑΣΗΣ ΣΤΟ ΤΟΠΙΚΗ ΚΟΙΝΟΤΗΤΑ ΣΚΑΝΔΑΛΟΥ

ΤΗΣ ΔΗΜΟΤΙΚΗΣ ΕΝΟΤΗΤΑΣ ΑΧΕΡΟΝΤΑ - ΔΗΜΟΥ ΣΟΥΛΙΟΥ

ΠΕΡΙΦΕΡΕΙΑΚΗΣ ΕΝΟΤΗΤΑΣ ΘΕΣΠΡΩΤΙΑΣ

ΕΡΓΟΔΟΤΗΣ: ΝΙΚΟΥ Α.Ε.

ΚΛΙΜΑΚΑ ΣΧΕΔΙΟΥ: 1 / 5000

**ΥΠΟΜΝΗΜΑ**

1. Η έκταση με περιμετρικά στοιχεία [ 1-2-3-4-5-1 ], έχει εμβαδό 20.045,66 τ.μ. και βρίσκεται εντός του τεμαχίου με αριθμό - 50 - στο αγροκτήμα Λιογκάτες - Δήμου Σουλίου.
2. Η αποτύπωση έγινε στο σύστημα Ε.Γ.Σ.Α. '87.
3. Τα όρια της έκτασης υποδείχθηκαν από τον εργοδότη.

**ΒΕΒΑΙΩΣΗ**

Σε απόσταση 500 m γύρω από τη λατομική έκταση δεν υπάρχουν μεμονωμένα κτίρια - τουριστικές εγκαταστάσεις, αρχαία μνημεία, σιδηροδρομικές γραμμές, εναέριες γραμμές ηλεκτρικού ρεύματος και τηλεφώνου, καθώς και έργα δημόσιας ωφέλειας, εκτός των αναφερομένων και αναγραφόμενων στο υπόμνημα, σύμφωνα με το άρθ. 85 του ΚΜΛΕ.


Ηγουμενίτσα, 18/06/2013

Ο βεβαιών



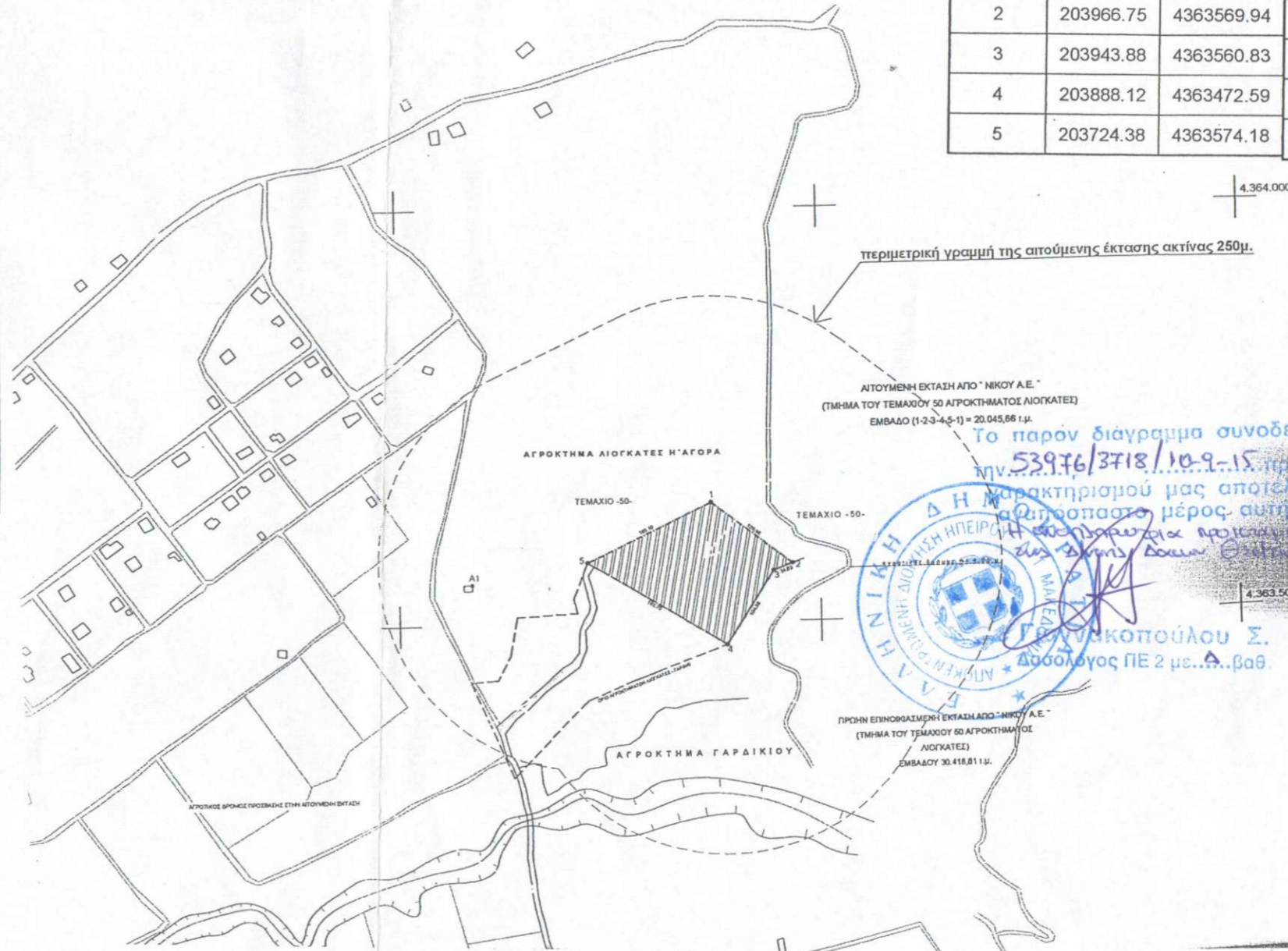
ΠΕΡΙΟΔΟΣ ΜΕΛΕΤΗΣ: ΙΟΥΝΙΟΣ 2013

ΣΥΝΤΑΧΘΗΚΕ



**ΓΚΟΓΚΑΣ Κ. ΑΝΤΩΝΙΟΣ**  
 ΑΓΡΟΝΟΜΟΣ - ΤΟΠΟΓΡΑΦΟΣ ΜΗΧΑΝΙΚΟΣ  
 ΑΡ. ΜΗΤΡΩΟΥ Τ.Ε.Ε. 96140  
 ΓΡ. ΛΑΜΠΡΑΚΗ 17 - 46100 ΗΓΟΥΜΕΝΙΤΣΑ  
 ΤΗΛ. 2665101343 - ΚΙΝ. 6974643520  
 Α.Φ.Μ. 108022468 - Δ. Ο. Υ. ΗΓΟΥΜΕΝΙΤΣΑΣ

ΘΕΩΡΗΘΗΚΕ



ΠΙΝΑΚΑΣ ΣΥΝΤΕΤΑΓΜΕΝΩΝ (Ε.Γ.Σ.Α. '87)			ΠΙΝΑΚΑΣ ΣΥΝΤΕΤΑΓΜΕΝΩΝ (ΔΙΑΝΟΜΗΣ)	
ΣΗΜΕΙΟ	X	Y	X	Y
1	203871.53	4363644.52	3374.52	4045.96
2	203966.75	4363569.94	3472.48	3975.24
3	203943.88	4363560.83	3450.00	3965.25
4	203888.12	4363472.59	3397.80	3875.00
5	203724.38	4363574.18	3230.40	3970.00