

Υπ' αριθ. 57 ακίνητο
αναδασμού αγρ/τος Φαραγγίου

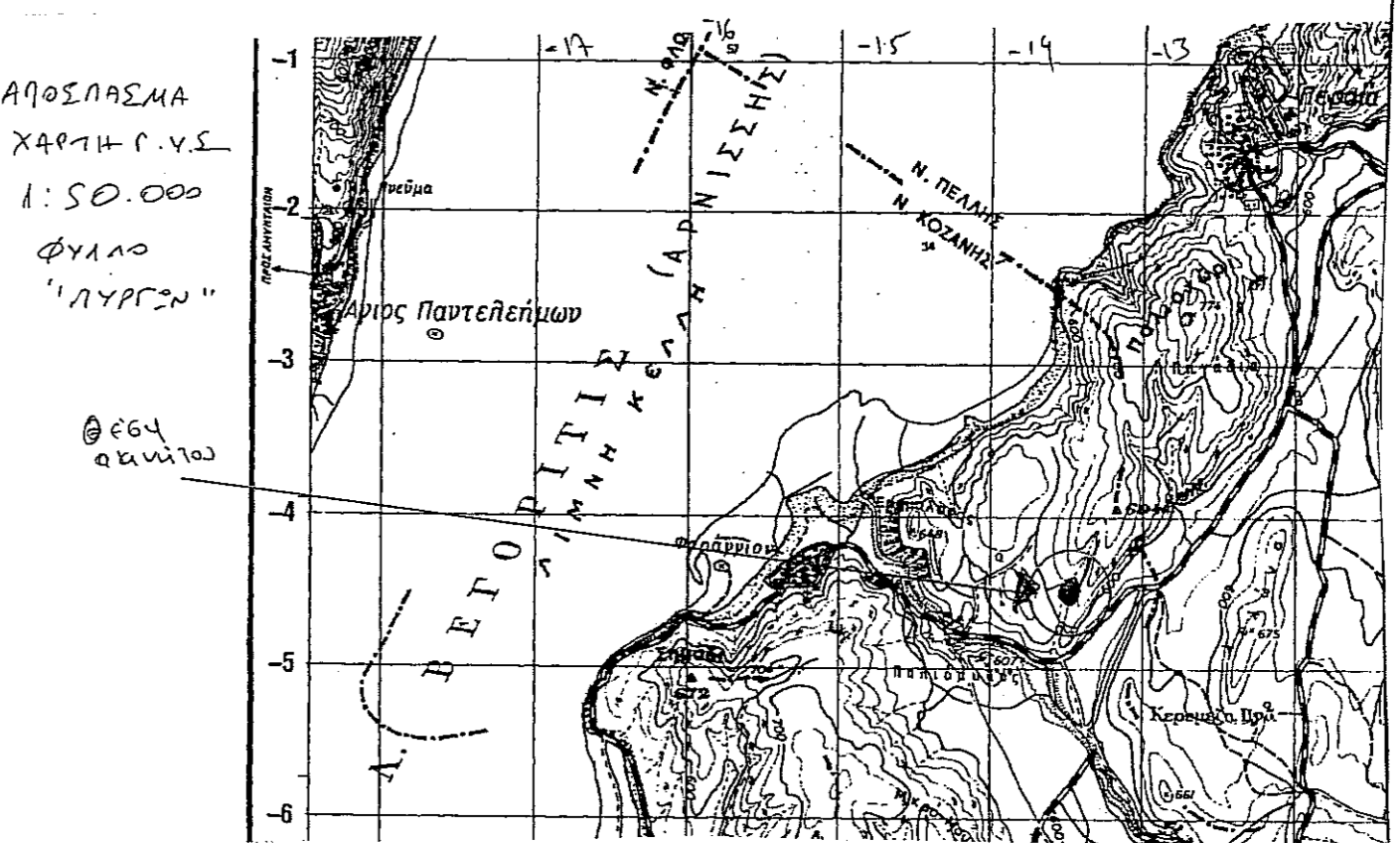
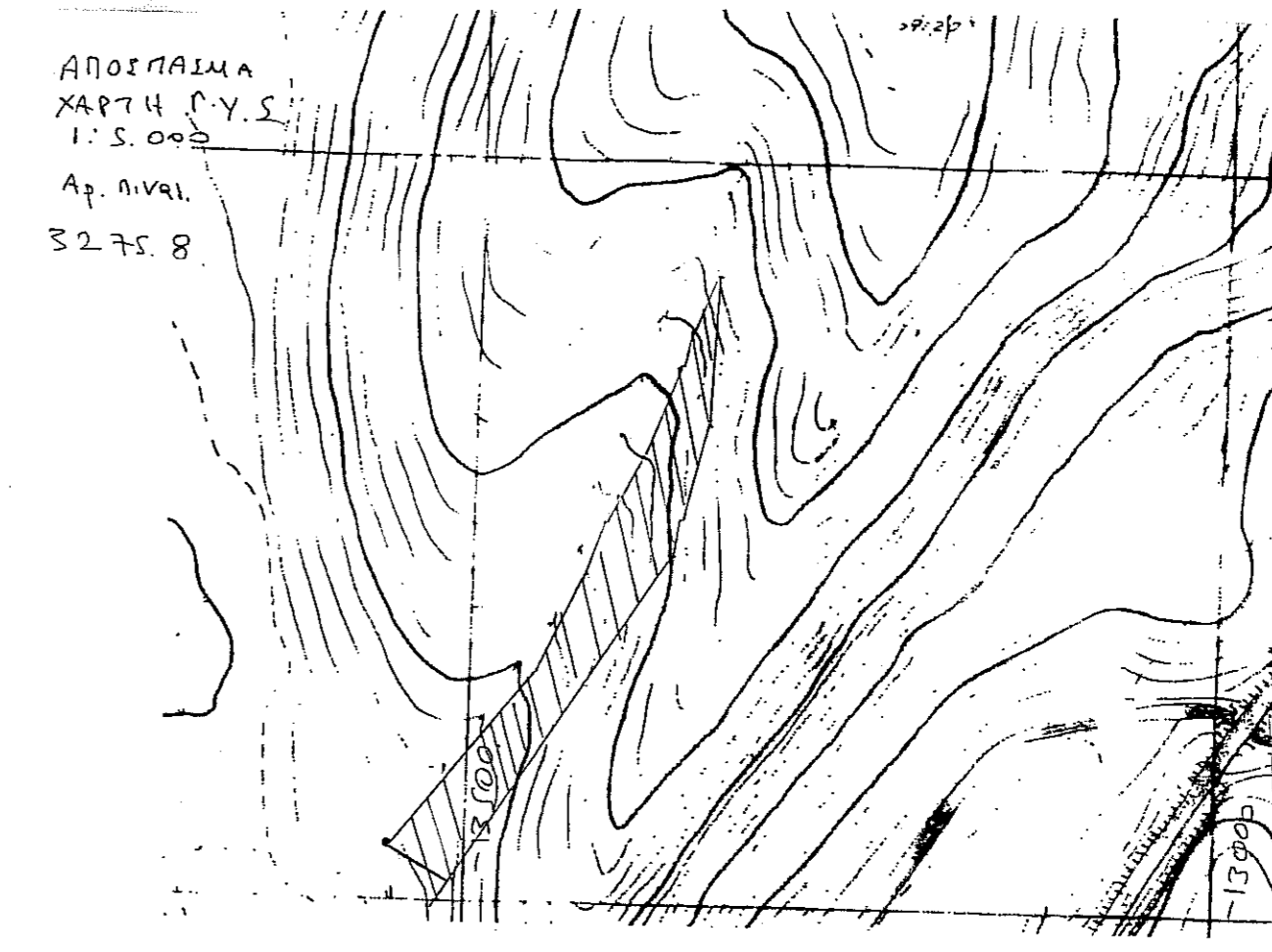
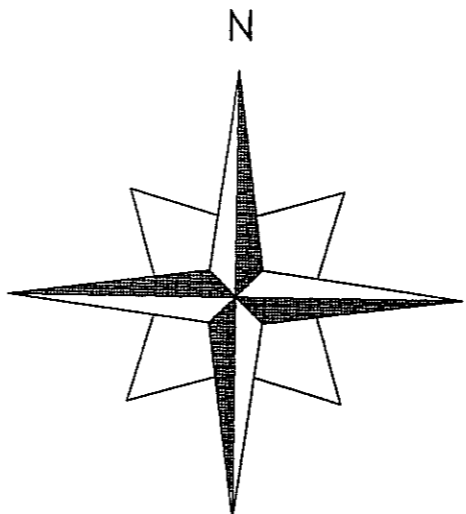
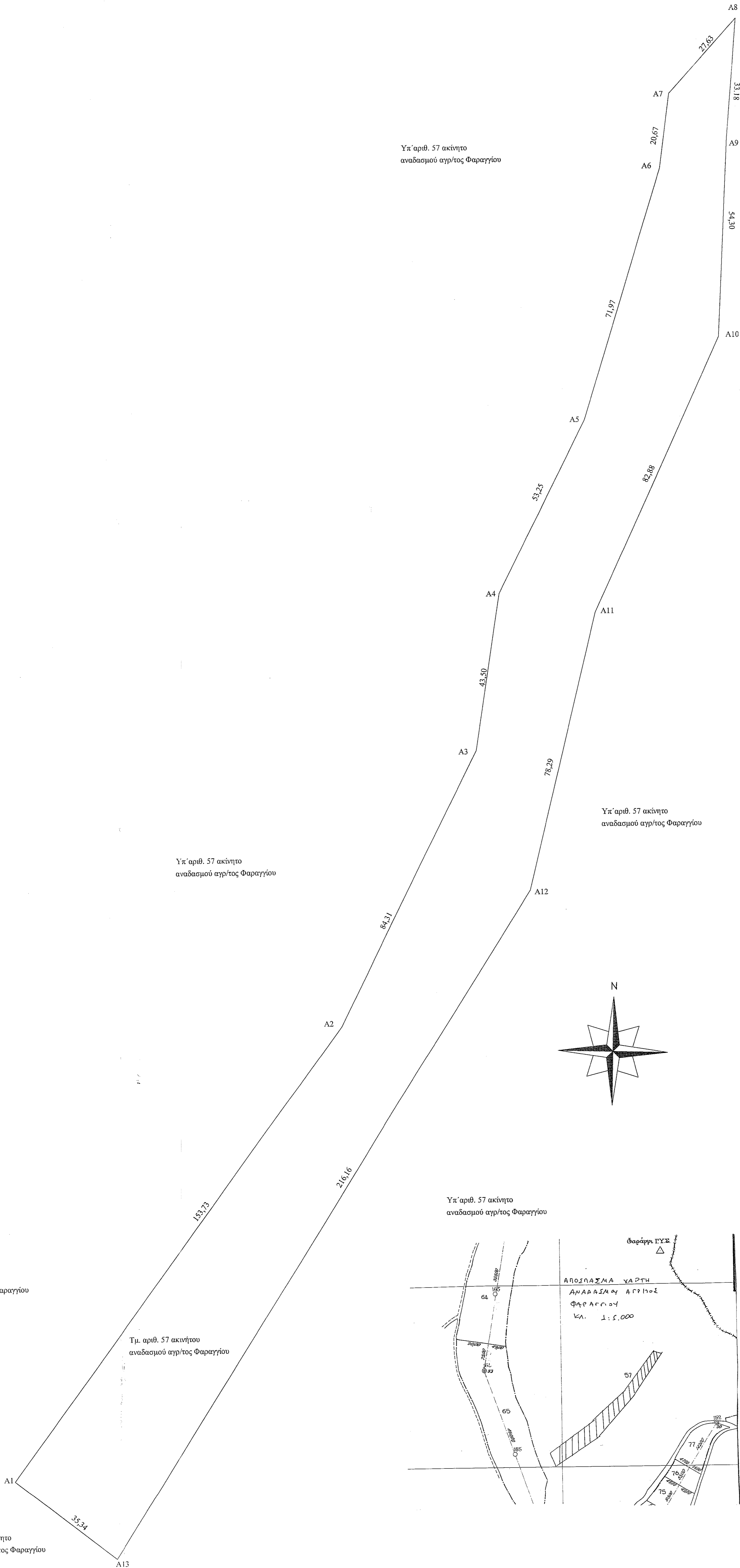
Υπ' αριθ. 57 ακίνητο
αναδασμού αγρ/τος Φαραγγίου

Υπ' αριθ. 57 ακίνητο
αναδασμού αγρ/τος Φαραγγίου

Υπ' αριθ. 57 ακίνητο
αναδασμού αγρ/τος Φαραγγίου

Τμ. αριθ. 57 ακινήτου
αναδασμού αγρ/τος Φαραγγίου

Υπ' αριθ. 57 ακίνητο
αναδασμού αγρ/τος Φαραγγίου



ΣΥΝΤΕΤΑΓΜΕΝΕΣ ΚΟΡΥΦΩΝ ΣΤΟ ΣΥΣΤΗΜΑ ΕΓΣΑ

A1 314697,68	4508638,12	A7 314880,91	4509017,13
A2 314788,97	4508761,81	A8 314899,43	4509037,64
A3 314826,67	4508837,22	A9 314896,78	4509004,57
A4 314833,28	4508880,21	A10 314894,14	4508950,33
A5 314857,09	4508927,84	A11 314859,74	4508874,92
A6 314878,26	4508996,63	A12 314841,22	4508798,85
		A13 314725,47	4508616,29

ΕΜΒΛΑΔΟΝ ΤΕΜΑΧΙΟΥ : 11.797 τ.μ.

ΔΗΛΩΣΗ ΜΗΧΑΝΙΚΟΥ
 Η κάτωθι υπογεγραμμένη, ΚΟΡΔΑ ΑΝΑΣΤΑΣΙΑ, Πολιτικός Μηχανικός, δηλώνω υπεύθυνα κι εν γνώσει των συνεπειών του Νόμου ότι το αποτυπωμένο ακίνητο με εμβαδόν 11.797 τ.μ. αναδασμού αγρ/τος Φαραγγίου είναι τμήμα του αριθ. 57 Κοινοχρήστου τεμαχίου κυριότητας Υπουργείου Αγρ. Ανάπτυξης. Το ακίνητο είναι εκτός συγκεκριμένου ρυμοτομικού σχεδίου και δεν έχει ενταχθεί στο Εθνικό Κτηματολόγιο. Το ακίνητο είναι εκτός NATURA. Τα όρια μου υποδείχθηκαν από τον ενδιαφερόμενο ιδιοκτήτη.

ΔΗΛΩΣΗ ΙΔΙΟΚΤΗΤΗ
 Τα όρια του τεμαχίου υποδείχθηκαν από εμένα και είναι τα ορθά. Δεν υπάρχει στο ακίνητο αυθαίρετο κτίσμα ή κάποια αυθαίρετη κατασκευή.

	ΜΕΛΕΤΗΤΗΣ	ΚΟΡΔΑ ΔΗΜ. ΑΝΑΣΤΑΣΙΑ ΠΟΛΙΤΙΚΟΣ ΜΗΧ/ΚΟΣ ΠΡΟΑΣΤΙΟ ΠΤΟΛΕΜΑΙΔΑ
	εργοδότης ΧΡΗΣΤΟΦΑΣ ΑΝΤΩΝΙΟΣ	εργο ΑΠΟΤΥΠΩΣΗ ΑΓΡΟΤΕΜΑΧΙΟΥ
θέση ΚΤΗΜΑΤΙΚΗ ΠΕΡΙΟΧΗ ΦΑΡΑΓΓΙΟΥ - ΕΚΤΟΣ ΣΧΕΔΙΟΥ		
ΘΕΜΑ ΣΧΕΔΙΟΥ Τοπογραφικό Διάγραμμα έκτασης προς εκμίσθωση που αποτελεί τμήμα του αριθ. 57 τεμαχίου	αρ. σχεδίου	κλίμακα 1:500 1:5.000 1:50.000
ΜΕΛΕΤΗΤΗΣ	ΚΟΡΔΑ ΔΗΜ. ΑΝΑΣΤΑΣΙΑ	
χρόνος μελέτης	ΙΟΥΝΙΟΣ 2015	
σφραγίδα-υπογραφή	θεώρησης υπηρεσίας	