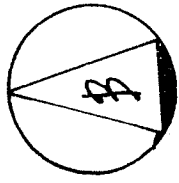


ΟΠΟΓΡΑΦΙΚΟ ΔΙΑΓΡΑΜΜΑ

Υπογεωμάχου με στοιχεία Α-Β-Γ-Δ-Ε-Ζ-Η-Θ-Ι-Α
με Ε=12.000,00 μ² Ιδιουκτησίας Λάμπρου Μιχαήλου
που βρίσκεται στο Άγριο Μεδιάδι, Θέση Δέμασβια


Αρ. Τεμ. 343 Ε=207.500 μ² Ιδιουκτησία



Κλίμακα 1:1000


Κατέρριον 97

ο συντάξας



40° 15'
- 1° 15'

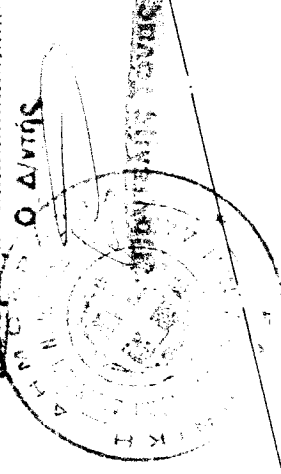
+ 4800



ΥΠΟΜΝΗΜΑ

Το αγροτεμάχιο αποτυπώθηκε με υπόδειξη
των ορίων από τον ιδιοκτήτη.

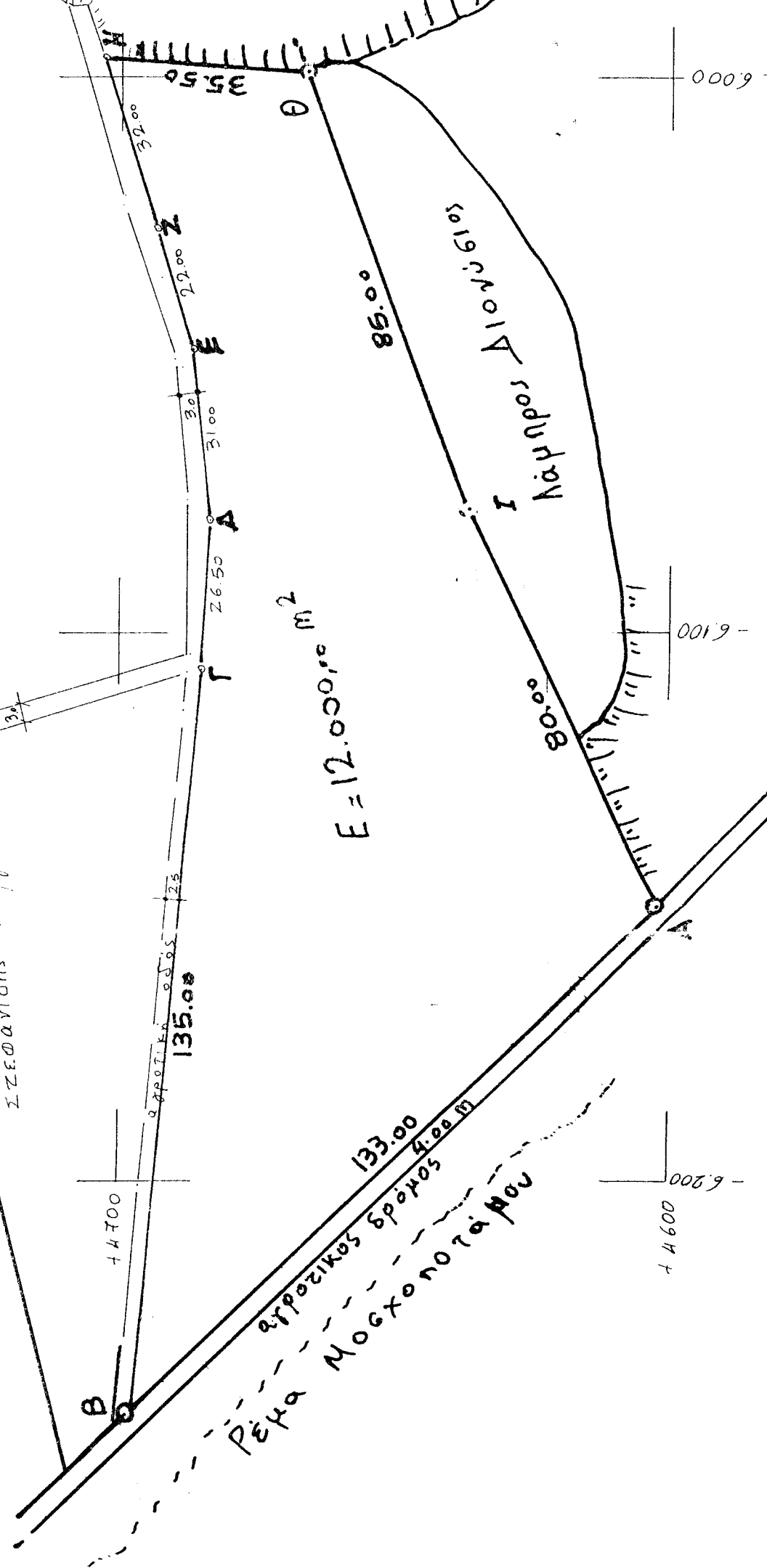
Συνοδευτικά 1234 έγγραφο
της Διεύθυνσης Δασών Περείας.
Κατέρριον 20 - 3 - 1997
Ο Δ/ντης



Παραστατικής Σάββας

Στεφανίδης Γεωργιος

Ρέμα Μοσχονοράς



E = 12.000,00 μ²

133,00
αγροτικός δρόμος 4,00 μ
Ρέμα Μοσχονοράς

80,00

85,00

35,50

32,00

22,00

30

31,00

26,50

30

31,00

26,50

30

31,00

26,50

30

31,00

26,50

30

31,00

26,50

30

31,00

26,50

30

31,00

26,50

30

31,00

26,50

30

31,00

26,50

30

31,00

26,50

30

31,00

+ 4600

6109

6009