ΑΠΟΣΠΑΣΜΑ ΧΑΡΤΗ ΔΙΑΝΟΜΗΣ ΑΡΓΟΚΤΗΜΑΤΟΣ ΔΡΕΠΑΝΟΥ1927 & 1936
ΥΠΟΥΡΓΕΙΟΥ ΓΕΩΡΓΙΑΣ ΚΛΙΜΑΚΑ 1:5000 Κ.Φ.Χ Φ= 40,21 Λ=-1,51

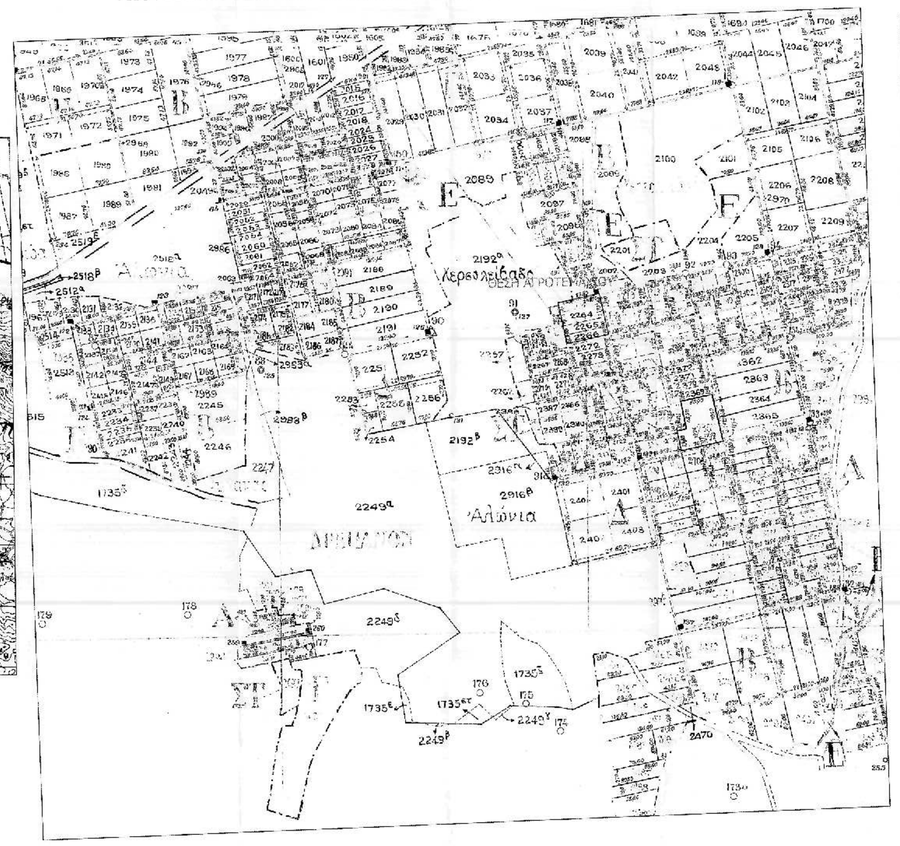

ΑΠΟΣΠΑΣΜΑ ΧΑΡΤΗ Γ.Υ.Σ. ΚΟΖΑΝΗΣ 167 ΚΛ.: 1:50000

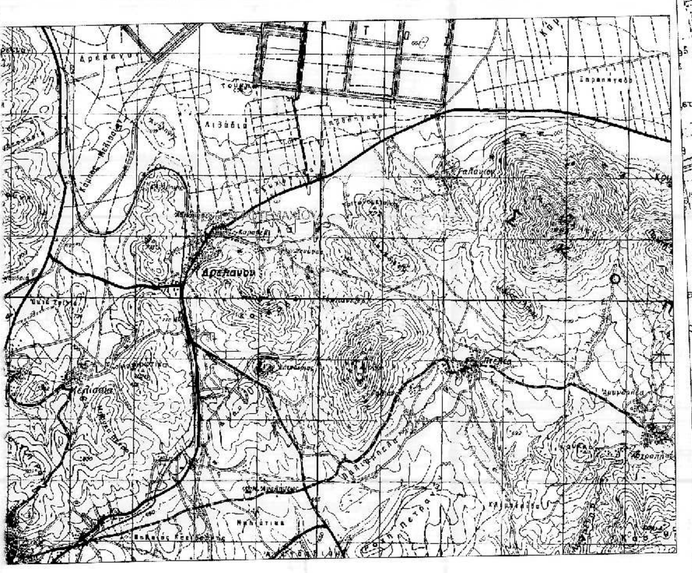

ΟΡΙΑ ΟΙΚΙΣΜΟΥ
ΑΠΟΦΑΣΗ ΝΟΜΑΡΧΗ 463/09-12-1986 (ΦΕΚ 188 Δ'/11-03-1987)

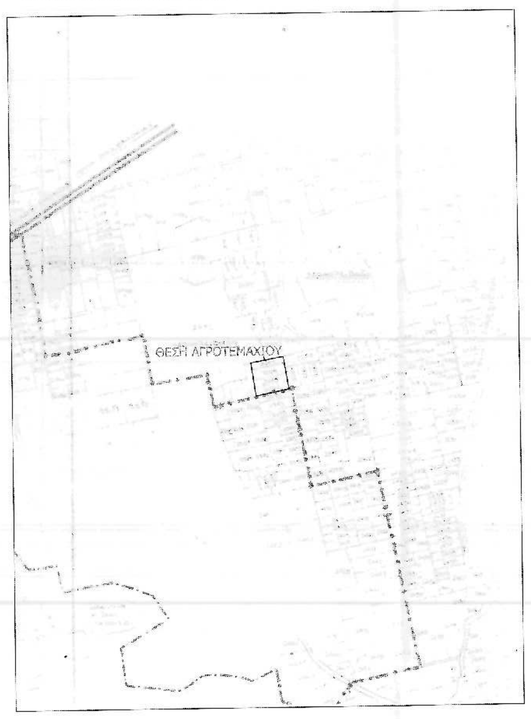

ΑΠΟΣΠΑΣΜΑ ΧΑΡΤΗ Γ.Υ.Σ. ΑΡΙΘΜΟΥ 4216.3 & 4216.5 ΚΛ.: 1:5000

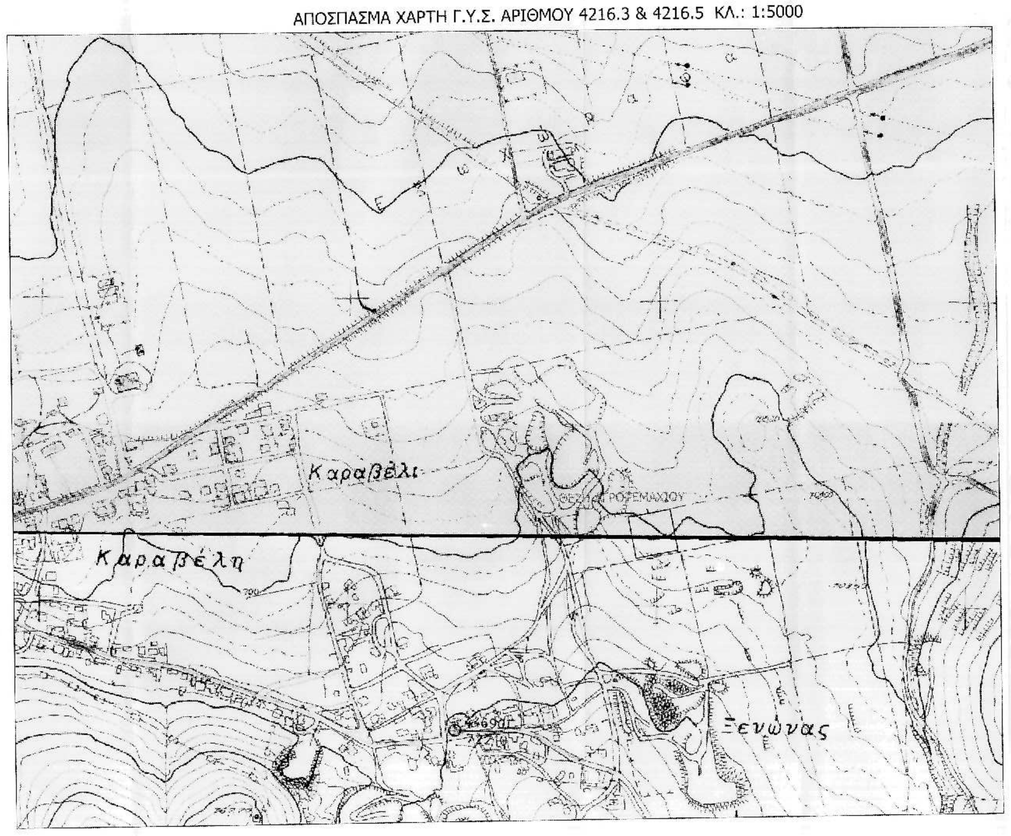

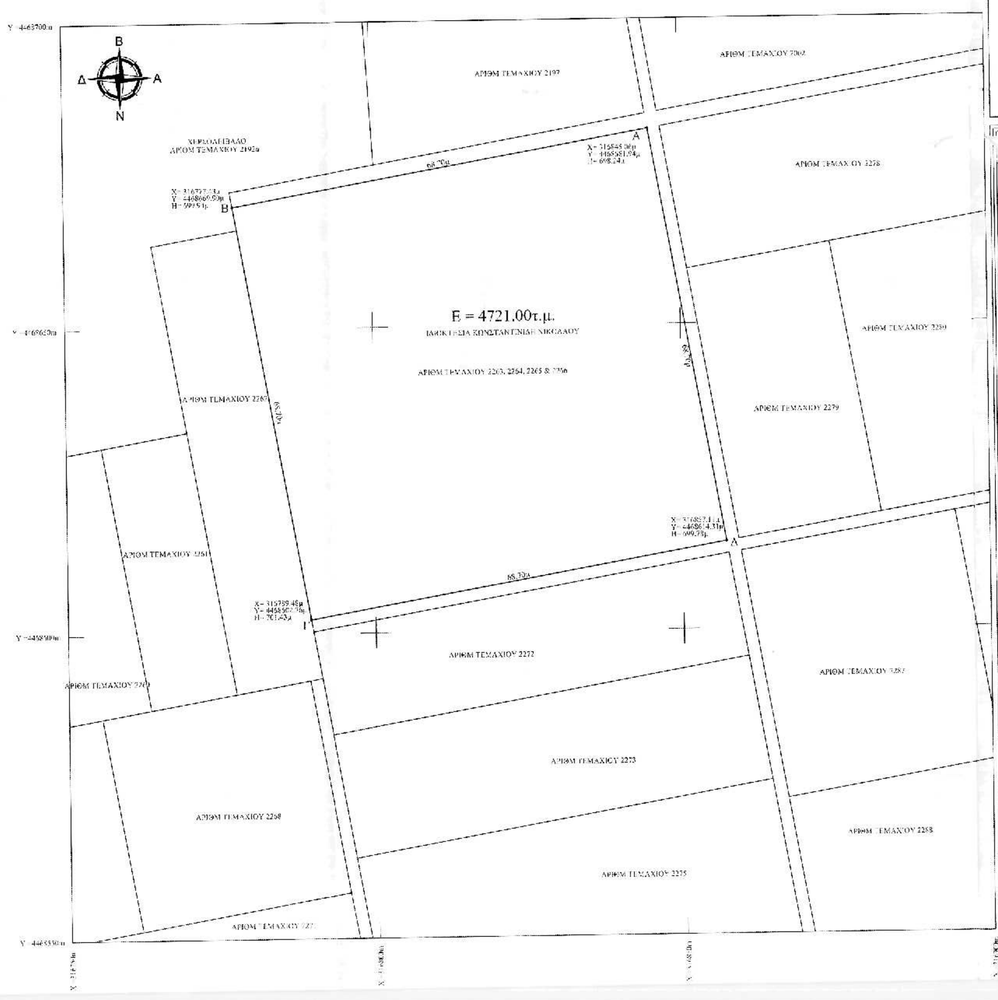

ΥΠΟΜΝΗΜΑ ΣΥΜΒΟΛΙΣΜΩΝ

Ρ.Γ. ρυμοτομική γραμμή
Ο.Γ. οικοδομική γραμμή
Ο.Γ. & Ρ.Γ. οικοδομική γραμμή και ρυμοτομική γραμμή
Άξονας δρόμου
πεζός
κάθετος παρκαρισμός
πλάγιος παρκαρισμός
Όριο διάρκειας ανακατασκευής
16 αριθμός
Α.Σ.Η.
από μέσα προς κάθε πλευρά
Ο.Κ.
κατακόρυφη προβολή
κάθετος άξονας στόμιου

ΠΕΔΙΟΔΟΤΙΚΟ ΣΥΣΤΗΜΑ: ΛΕΟ ΕΛΛΗΝΙΚΟ DATUM ΕΓΣΑ '87
ΕΛΛΗΝΟΓΕΝΕΣ: GRS 80
ΠΡΟΒΟΛΗ: ΟΡΘΟΓΡΑΦΙΑ ΜΕΡΚΑΤΟΡΙΚΗ

ΣΥΝΤΕΤΑΓΜΕΝΕΣ ΚΟΡΥΦΩΝ ΑΓΡΟΤΕΜΑΧΙΟΥ

Α/Α	Χ (m)	Υ (m)
Α	4466445.576	314570.459
Β	4466427.861	314599.556
Γ	4466391.441	314577.313
Δ	4466409.156	314548.217

Α/Α	Χ (m)	Υ (m)
Α	4466445.576	314570.459
Β	4466427.861	314599.556
Γ	4466391.441	314577.313
Δ	4466409.156	314548.217

ΠΡΟΒΟΛΙΚΟ ΣΥΣΤΗΜΑ: ΗΑΤΤ Φ 40.21
ΕΛΛΗΝΟΓΕΝΕΣ: BESSEL Λ=-1.51
ΠΡΟΒΟΛΗ: ΑΖΙΜΟΥΘΙΑΚΗ ΙΣΑΠΕΧΟΥΣΑ

ΣΥΝΤΕΤΑΓΜΕΝΕΣ ΚΟΡΥΦΩΝ ΑΓΡΟΤΕΜΑΧΙΟΥ

Α/Α	Χ (m)	Υ (m)
Α	4466445.576	314570.459
Β	4466427.861	314599.556
Γ	4466391.441	314577.313
Δ	4466409.156	314548.217

ΕΜΒΑΔΟ ΓΕΩΤΕΜΑΧΙΟΥ : Ε Α-Β-Γ-Δ-Α = **4721.00 τ.μ.**

ΠΑΡΑΤΗΡΗΣΕΙΣ :
i. Το δίκτυο της ΔΕΗ και ο αγρόκτημα συμπεριλήφθηκαν ΕΓΣΑ '87
ii. Οι διαστάσεις και τα εμβαδά υπολογίσθηκαν σύμφωνα με τις συντεταγμένες των κορυφών.
iii. Η εξάρτηση από το ΕΓΣΑ '87 πραγματοποιήθηκε με σύσταση GPS και κάνοντας χρήση του Τριγωνομετρικού Σημείου της Γ.Υ.Σ. ΔΡΕΠΑΝΟΥ (1.673395) με συντεταγμένες (χ=3145?0.459 ψ=4466445.576 Η=778.536)

ΟΡΟΙ ΔΟΜΗΣΗΣ

α) Π.Δ. 24-5-1985(ΦΕΚ 270 Δ'/31-5-1985)
β) Ν. 3212/2003 (ΦΕΚ 308 Α'/31-12-2003)
γ)ΑΠΟΦΑΣΗ ΝΟΜΑΡΧΗ 463/09-12-1986 (ΦΕΚ 188 Δ'/11-03-1987)

ΚΑΤΑ ΚΑΝΟΝΑ ΔΡΟΜΟ 1- Π.Δ. 24-5-1985
α) Ελάχιστο εμβαδό: 4000 τ.μ.
β) Ελάχιστο πλάτος: 25μ.
γ) Ποσοστό κάλυψης: 10%
δ) Διάκενα: 6,20
ε) Αποστάσεις από όρια: 15μ.
στ) Ύψιστο ύψος: 7,50 μ.
Σε περίπτωση κατασκευής κεκλιμένης στέγης το ως άνω ύψος μπορεί να αυξηθεί κατά 1,20μ.
ζ) Μέλη στα οποία ορίζεται ως κύριος σκοπός η

2. Κατά προέλευση από την ισχύουσα πολεοδομική νομοθεσία θεωρούνται άρτια και οικοδομήσιμα τα γήπεδα:

α) Τα κείμενα εντός της έγκρισης των οικισμών, κοινών, και οικισμών, τα οποία είχαν αυτά την 24-04-1977 εμβαδόν δόμησης που από 05-04-1977 τουλάχιστον διαιρήματος (ΦΕΚ 173/Δ/1977) ελάχιστο εμβαδόν 2000 τ.μ.

ΔΗΛΩΣΗ ΜΗΧΑΝΙΚΟΥ (Ν.651/77)

Δηλώνω ότι έφτιαξα με τον νόμο για τα γεωτεμάχια με αριθμό Α-Β-Γ-Δ-Α και με εμβαδό 4721,00 τ.μ., που βρίσκεται στον οικισμό Δ.Δ. Δρεπάνου του Δήμου Κοζάνης Π.Ε. Κοζάνης. Είναι

i. είναι σύμφωνα με τον νόμο για τα γεωτεμάχια με αριθμό Α-Β-Γ-Δ-Α και με εμβαδό 4721,00 τ.μ., που βρίσκεται στον οικισμό Δ.Δ. Δρεπάνου του Δήμου Κοζάνης Π.Ε. Κοζάνης
ii. βρίσκονται εκτός σχεδιασμένης οδού και εκτός ζώνης οικισμού Δ.Δ. Δρεπάνου, του Δήμου Κοζάνης Π.Ε. Κοζάνης
iii. Δεν εμπίπτει σε διατάξεις του Ν. 1337/83 και δεν έχει επιχείρηση μεγαλύτερη σε γη και σε χρήμα
iv. Εντός αυτού και κατά μήκος του προσώπου του εν θέματι γεωτεμαχίου υπάρχουν δίκτυο
v. Εντός αυτού ή σε απόσταση μικρότερη των είκοσι (20) μέτρων δεν βρίσκεται μελέτη.

Ο ΘΕΩΡΩΝ ΜΗΧΑΝΙΚΟΣ

ΤΟΨΗΣ Ν. ΣΤΑΜΑΤΙΟΣ
ΔΙΠΛ. ΑΓΡΟΝΟΜΟΣ & ΤΟΠΟΓΡΑΦΟΣ ΜΗΧΑΝΙΚΟΣ Α.Π.Θ.
Α.Μ.ΤΕΕ 98752 ΑΡ.ΜΕΛ.ΕΛ.Σ. ΠΤΟ 20308
ΑΦΜ: 105850178 ΔΟΥ ΚΟΖΑΝΗΣ
ΦΩΝ ΚΑΡΑΓΙΑΝΝΗ 15 & ΕΠ. ΒΕΝΙΑΜΙΝ ΚΟΖΑΝΗ
ΤΗΛ. 2461101558

ΔΗΛΩΣΗ ΙΔΙΟΚΤΗΤΗ (4030/2011)

Ο κάτωθι υπογεγραμμένος δηλώνω ότι:
Α) Το σχήμα και η διαμορφωμένη δρεπ του συνόλου με τις στοιχεία Α-Β-Γ-Δ-Α και με τμήμα 4721,00 τ.μ., που βρίσκεται στον οικισμό Δ.Δ. Δρεπάνου του Δήμου Κοζάνης Π.Ε. Κοζάνης υποδεικνύονται από εμένα, και
β) ευθύνομαι για την ακρίβεια των δηλουμένων εδώ και γενικά πράξη.

Ο ΔΗΛΩΝ ΙΔΙΟΚΤΗΤΗΣ

ΕΡΓΟΔΟΤΗΣ

ΚΩΝΣΤΑΝΤΙΝΙΔΗΣ ΝΙΚΟΛΑΟΣ ΤΟΥ ΧΑΡΑΛΑΜΠΙΟΥΣ

ΤΙΤΛΟΣ ΜΕΛΕΤΗΣ

ΤΟΠΟΓΡΑΦΙΚΟ ΔΙΑΓΡΑΜΜΑ

ΠΕΡΙΟΧΗ ΜΕΛΕΤΗΣ

Δ.Δ. ΔΡΕΠΑΝΟΥ
ΔΗΜΟΣ ΚΟΖΑΝΗΣ
Π.Ε. ΚΟΖΑΝΗΣ

ΤΟΨΗΣ Ν. ΣΤΑΜΑΤΙΟΣ
Αγρ. Τοπογράφος Μηχανικός

ΦΩΝ ΚΑΡΑΓΙΑΝΝΗ 15 & ΕΠ. ΒΕΝΙΑΜΙΝ - ΚΟΖΑΝΗ

ΘΕΜΑ ΣΧΕΔΙΟΥ	ΚΛΙΜΑΚΑ
ΤΟΠΟΓΡΑΦΙΚΟ ΔΙΑΓΡΑΜΜΑ	1:500
	ΑΡ. ΣΧΕΔΙΟΥ: Τ-1

Ο ΣΥΝΤΑΞΑΣ	ΘΕΩΡΗΣΗ
ΤΟΨΗΣ Ν. ΣΤΑΜΑΤΙΟΣ ΔΙΠΛ. ΑΓΡΟΝΟΜΟΣ & ΤΟΠΟΓΡΑΦΟΣ ΜΗΧΑΝΙΚΟΣ Α.Π.Θ. Α.Μ.ΤΕΕ 98752 ΑΡ.ΜΕΛ.ΕΛ.Σ. ΠΤΟ 20308 ΑΦΜ: 105850178 ΔΟΥ ΚΟΖΑΝΗΣ ΦΩΝ ΚΑΡΑΓΙΑΝΝΗ 15 & ΕΠ. ΒΕΝΙΑΜΙΝ ΚΟΖΑΝΗ ΤΗΛ. 2461101558	Θεωρήθηκε και δωδεκάτω σύμφωνα με τον Ν 3537/14141 Σεπτεμβρίου Κοζάνη 25-8-15 Ο Διευθυντής Τοπογράφος Μηχανικός

ΚΟΖΑΝΗ ΙΟΥΝΙΟΣ 2015