ΑΠΟΚΕΝΤΡΩΜΕΝΗ ΔΙΟΙΚΗΣΗ ΑΙΓΑΙΟΥ
ΔΙΕΥΘΥΝΣΗ ΔΑΣΩΝ Ν. ΚΥΚΛΑΔΩΝ
Θεωρείται το παρόν τοπογραφικό διάγραμμα
και αποτελεί αναπόσπαστο μέρος της Α.Π. 60359
Πράξης Χαρακτηρισμού της Υπηρεσίας μας.
Ερμούπολη 08/09/2015
Δ/ντ Δασών

Αλεξιάδου Άρτεμις
Δασολόγος

ΤΟΠΟΓΡΑΦΙΚΟ ΔΙΑΓΡΑΜΜΑ - ΚΛΙΜΑΚΑ 1:250

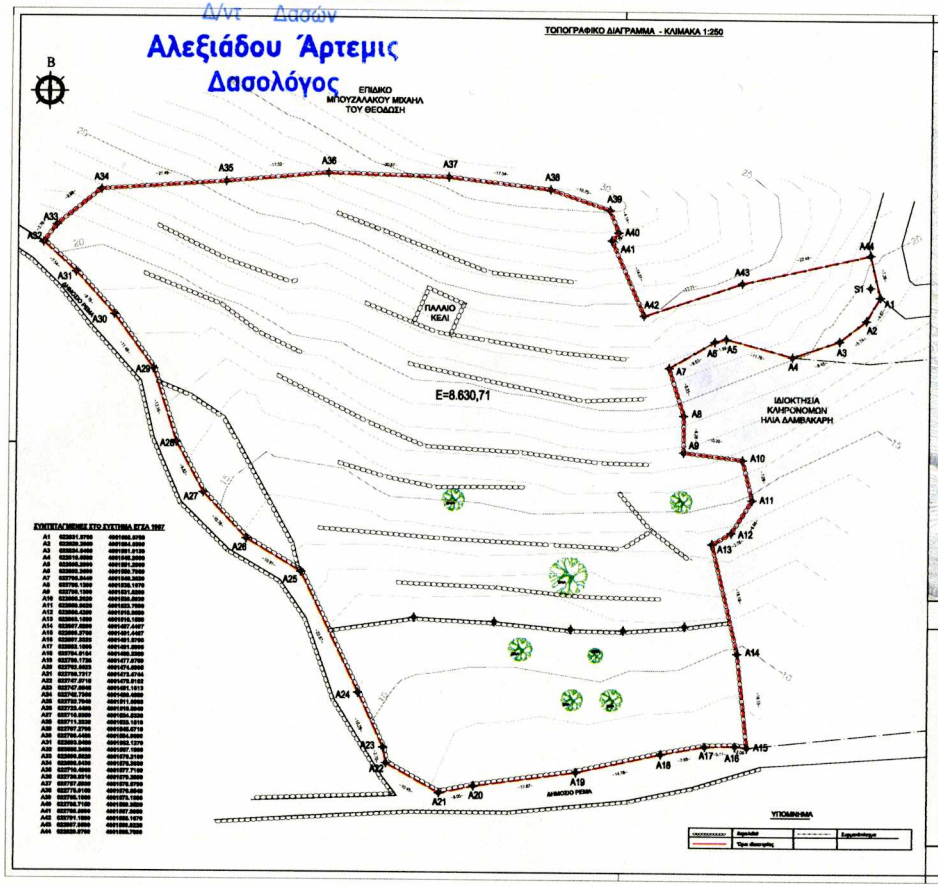

ΑΠΟΣΠΑΣΜΑ ΧΑΡΤΗ ΓΥΣ 7681-2 - ΚΛΙΜΑΚΑ 1:5.000

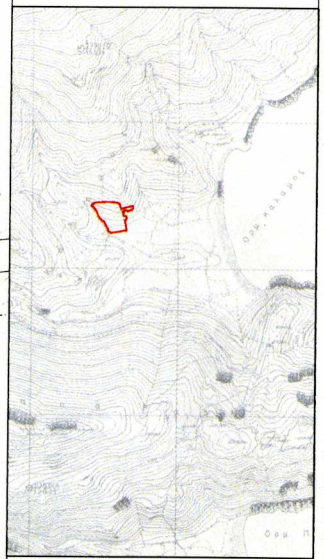

ΑΠΟΣΠΑΣΜΑ ΟΡΘΟΦΩΤΟΧΑΡΤΗ - ΚΛΙΜΑΚΑ 1:5.000

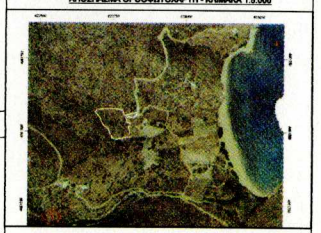

ΥΠΟΜΝΗΜΑ - ΔΗΛΩΣΗ Ν. 651/77

1. Εμβαδόν ΑΠΟΤΕΝΑΚΙΟΥ A1,A2,A3,...,A43,A44,A1= 8.630,71μ².
2. Τα όρια είναι ιλιοποιημένα με παλαιό πέτρινο τοίχο και περίφραξη από σιδηρούς πασσάλους και υποδείχθηκαν από τον ιδιοκτήτη.
3. Απόσταση από τη θάλασσα: 315μ
4. Το υπο στοιχεία A1,A2,A3,...,A43,A44,A1 βρίσκεται σε περιοχή ΕΚΤΟΣ ΣΧΕΔΙΟΥ ΠΟΛΕΩΣ και ΕΙΝΑΙ είναι όρτο ΚΑΙ οικοδομήριμο σύμφωνα με τις κεχύουσες πολεοδομικές διατάξεις.
5. Το παρόν έχει συνταχθεί σύμφωνα με το Γεωδετικό Σύστημα Συντεταγμένων (ΕΓΣΑ '87)
6. Το γήπεδο βρίσκεται σε περιοχή που δεν έχει συνταχθεί μελέτη Εθνικού Κτηματολογίου.
7. Το γήπεδο δεν υπόγεται στις διατάξεις του Ν. 1337/83 και δεν αφείλει ασφορά σε γη και χρήμα.
8. Εντός της ιδιοκτησίας δεν διέρχεται ρέμα.

Τος, ΑΠΡΙΛΙΟΣ 2015

Ο Μηχανικός

ΕΡΓΟ	ΑΠΟΤΥΠΩΣΗ ΙΔΙΟΚΤΗΣΙΑΣ
ΙΔΙΟΚΤΗΤΕΣ	ΒΑΛΕΡΙΑΝΟΣ ΦΩΤΙΟΣ
ΜΕΛΕΤΗΤΗΣ	ΙΩΑΝΝΗΣ ΣΠΗΛΙΩΤΟΠΟΥΛΟΣ ΠΟΛΙΤΙΚΟΣ ΜΗΧΑΝΙΚΟΣ
ΘΕΜΑ	ΤΟΠΟΓΡΑΦΙΚΟ ΔΙΑΓΡΑΜΜΑ — αρ. σχεδίου T-01
ΘΕΣΗ	ΚΑΛΑΜΟΣ - ΙΟΣ ΚΥΚΛΑΔΩΝ
ΚΛ. 1:250	ΙΟΣ — ΑΠΡΙΛΙΟΣ 2015
ΕΠΡΑΜΜΑ	ΥΠΟΓΡΑΦΗ