ΑΠΟΣΠΑΣΜΑ ΧΑΡΤΗ Γ.Υ.Σ. ΚΛ. 1/5000 (ΑΡ. ΧΑΡΤΗ 6294 2 / ΟΛΥΜΠΙΑ)

ΑΠΟΣΠΑΣΜΑ ΧΑΡΤΗ ΚΛ. 1/50000

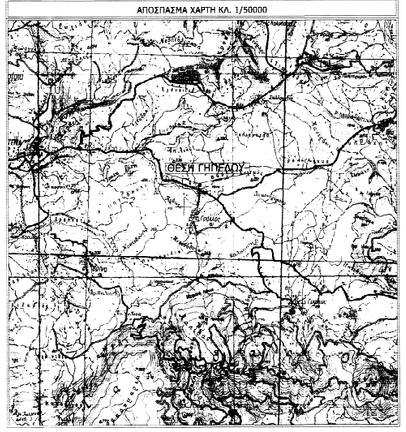

ΠΙΝΑΚΑΣ ΕΛΑΧΙΣΤΩΝ ΑΠΟΣΤΑΣΕΩΝ

ΧΑΡΑΚΤΗΡΙΣΤΙΚΑ ΣΗΜΕΙΑ	ΑΠΑΙΤΟΥΜΕΝΗ	ΠΡΑΓΜΑΤΙΚΗ
ΟΙΚΙΣΜΟΣ (ως 500 κατοίκους)	50 m	70 m.
ΕΘΝΙΚΟΙ Κ ΕΠΑΡΧΙΑΚΟΙ ΔΡΟΜΟΙ	-	125 m.
ΣΙΔΗΡΟΔΡΟΜΙΚΕΣ ΟΔΟΙ	-	-
ΠΟΤΑΜΙΑ ΣΥΝ. ΡΟΗΣ	50 m.	ΔΕΝ ΕΠΗΡΕΑΖΕΙ
ΞΕΝΟΔΟΧΕΙΑ Κ.Α., ΞΤΡΑΤΟΠΕΔΑ	400 m.	ΔΕΝ ΕΠΗΡΕΑΖΕΙ
ΒΙΟΤΕΧΝΙΑ ΜΗ ΤΥΠΟΝΟΜΙΚΟΥ ΧΑΡΑΚΤΗΡΑ	-	ΔΕΝ ΕΠΗΡΕΑΖΕΙ
ΒΙΟΤΕΧΝΙΑ ΤΥΠΟΝΟΜΙΚΟΥ ΧΑΡΑΚΤΗΡΑ	100 m.	ΔΕΝ ΕΠΗΡΕΑΖΕΙ
ΛΙΜΝΕΣ ΛΑΚΤΕΣ	200 m.	ΔΕΝ ΕΠΗΡΕΑΖΕΙ
ΑΕΣΙΛΙΜΕΝΑ, ΕΛΑΙΩΝ ΙΩΡΥΤΑΛΙΑ Κ.Α.	300 m.	ΔΕΝ ΕΠΗΡΕΑΖΕΙ

ΔΗΛΩΣΗ ΙΔΙΟΚΤΗΤΗ

Δηλώνω υπεύθυνα ότι τα όρια του ανρεστιάζονα με σημεία "1-2-3-.....18-19-1" και με εμβαδόν 4063.16 m² που βρίσκεται στη θέση Κάτω - Μαγκαναρό της Τ.Κ. Γρύλλου, της δημοτικής ενότητας ΕΚΛΑΟΝΗΤΟΣ του Δήμου ΑΝΔΡΙΤΣΑΙΝΑΣ - ΚΡΕΣΤΕΝΩΝ υπόκειται στην ιδιοκτησία μου και ευθύνομαι για την ακρίβεια των δηλούμενων στοιχείων που γράφτηκαν.

ΟΙΗ ΔΗΛΩΝΟΥΣΑ

ΕΜΒΑΔΑ

Εμβαδόν γηπέδου: E (1-2-3-...-18-19-1) = 4063,16 m²

ΟΡΟΙ ΔΟΜΗΣΗΣ

Περιοχή: Θέση "ΧΑΝΙΑ - ΜΑΓΚΑΝΑΡΙΟ", Κτηματική Περιφέρεια Τ.Κ Γρύλλου, Πολεοδομική ενότητα Δήμου ΑΝΔΡΙΤΣΑΙΝΑΣ - ΚΡΕΣΤΕΝΩΝ (Εκτός Σχεδίου - Εκτός Ζώνης - Εκτός Ζ.Ο.Ε.)

Διατάγματα: ΦΕΚ 270Δ/31.05.1985 - ΦΕΚ 308Α/31.12.2003

Αρτιότητα:

Για γεωγραφικοπληροφορικές εγκαταστάσεις: E = 4 000,00 m² χωρίς απαίτηση προσώπου κατά κάνονα

ΠΡΑΓΜΑΤΟΠΟΙΟΥΜΕΝΑ ΣΤΟΙΧΕΙΑ ΔΟΜΗΣΗΣ

Δόμηση: Εγκατάσταση 1 & Εγκατάσταση 2 = 74,13 τ.μ. + 124,55 τ.μ. = 198,68 τ.μ.

Κάλυψη: Εγκατάσταση 1 & Εγκατάσταση 2 & Σύστασης = 74,13 τ.μ. + 124,55 τ.μ. + 31,67 τ.μ. = 230,35 τ.μ.

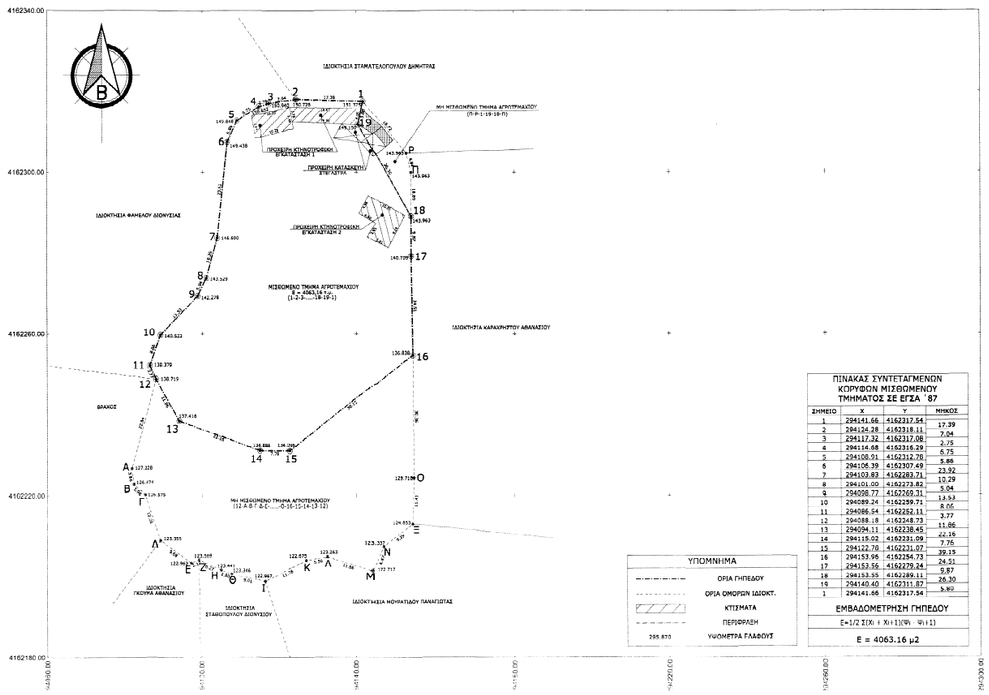

ΠΙΝΑΚΑΣ ΣΥΝΤΕΤΑΓΜΕΝΩΝ ΚΟΡΥΦΩΝ ΜΙΣΘΩΜΕΝΟΥ ΤΜΗΜΑΤΟΣ ΣΕ ΕΓΣΑ '87

ΣΗΜΕΙΟ	X	Y	ΜΗΚΟΣ
1	294141.66	4162317.54	17.39
2	294124.28	4162318.11	7.04
3	294117.32	4162317.08	2.75
4	294114.68	4162316.29	6.75
5	294108.91	4162312.70	5.88
6	294106.39	4162307.49	23.92
7	294103.83	4162283.71	10.29
8	294101.00	4162273.82	5.04
9	294098.77	4162269.31	13.53
10	294089.24	4162259.71	8.06
11	294086.54	4162252.11	3.77
12	294088.18	4162248.73	11.86
13	294094.11	4162238.45	22.16
14	294115.02	4162231.09	7.76
15	294122.78	4162231.07	39.15
16	294153.96	4162254.73	24.51
17	294153.56	4162279.24	9.87
18	294153.55	4162289.11	26.30
19	294140.40	4162311.87	3.80
1	294141.66	4162317.54	

ΕΜΒΑΔΟΜΕΤΡΗΣΗ ΓΗΠΕΔΟΥ

E=1/2 Σ[Xi * Xi+1](Yi - Yi+1)

E = 4063.16 μ2

ΥΠΟΜΝΗΜΑ

- ΟΡΙΑ ΓΗΠΕΔΟΥ
- ΟΡΙΑ ΟΜΟΡΩΝ ΙΔΙΟΚΤ.
- ΚΤΙΣΜΑΤΑ
- ΠΕΡΙΦΡΑΞΗ
- 295.870 ΥΨΟΜΕΤΡΑ ΓΛΑΦΟΥΣ

ΑΠΟΣΠΑΣΜΑ ΟΡΘΟΦΩΤΟΧΑΡΤΗ ΠΕΡΙΟΧΗΣ (ΚΛ. 1:2500)



ΟΔΟΙΠΟΡΙΚΟ ΣΧΑΡΙΦΗΜΑ

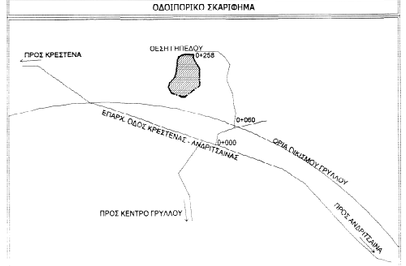

Παρατηρήσεις

α) Το διάγραμμα είναι ενταγμένο στο κρατικό σύστημα συντεταγμένων ΕΓΣΑ' 87 και η αποτύπωση πραγματοποιήθηκε με το δορυφορικό δεκτικό δέκτη Leica GS08plus

β) Οι διαστάσεις και τα εμβαδόν υπολογίθηκαν αναλυτικά από τις συνήλες κορυφών

γ) Η εξάρτηση από το ΕΓΣΑ '87 πραγματοποιήθηκε με σύστημα GPS και κανονικό χρήστη του Ελληνικού Συστήματος Εντοπισμού – ΗΕΡΟΣ

δ) Δεν έχει βλαστ[illegible]

Εργοδότης	ΚΑΡΑΧΡΗΣΤΟΣ ΔΗΜΗΤΡΙΟΣ
Έργο	ΣΥΝΤΑΞΗ ΤΟΠΟΓΡΑΦΙΚΟΥ ΔΙΑΓΡΑΜΜΑΤΟΣ
Θέση	ΘΕΣΗ ΧΑΝΙΑ-ΜΑΓΚΑΝΑΡΙΟ, ΚΤΗΜΑΤΙΚΗ ΠΕΡΙΦΕΡΕΙΑ Τ.Κ. ΓΡΥΛΛΟΥ ΔΗΜΟΥ ΑΝΔΡΙΤΣΑΙΝΑΣ - ΚΡΕΣΤΕΝΩΝ (ΕΚΤΟΣ ΣΧΕΔΙΟΥ-ΕΚΤΟΣ ΖΟΕ)
Μελετητής	ΜΠΑΛΙΟΥΚΟΣ Δ. ΣΤΑΥΡΟΣ Δίπλ. Πολιτικός Μηχανικός - MSc
Θέμα σχεδίου	ΤΟΠΟΓΡΑΦΙΚΟ ΔΙΑΓΡΑΜΜΑ - ΔΙΑΓΡΑΜΜΑ ΚΑΛΥΨΗΣ
Κλίμακα	1:500
Χρόνος μελέτης	Μάιος 2015
Υπογραφή - Σφραγίδα	

ΣΤΑΥΡΟΣ Δ.ΜΠΑΛΙΟΥΚΟΣ
ΔΙΠΛΩΜ. ΠΟΛΙΤΙΚΟΣ ΜΗΧΑΝΙΚΟΣ
ΟΔΟΣ ΚΡΕΤΗΣ ΑΡ. 2
ΤΗΛ.: 2810 242 227
Α.Φ.Μ. 50121025 - Δ.Ο.Υ. ΠΥΛΟΥ

ΕΛΛΗΝΙΚΗ ΔΗΜΟΚΡΑΤΙΑ
ΝΟΜΟΣ ΚΡΗΤΗΣ
ΔΗΜΟΣ ΠΥΛΟΥ
ΔΗΜΟΤΙΚΗ ΕΝΟΤΗΤΑ ΠΥΛΟΥ
ΔΗΜΟΤΙΚΟ ΣΥΜΒΟΥΛΙΟ ΠΥΛΟΥ
ΑΡΙΘΜΟΣ ΑΔΕΙΑΣ ΔΟΜΗΣΗΣ
ΕΤΟΣ 2015
ΑΡΙΘΜΟΣ ΕΓΚΡΙΣΗΣ ΚΑΤΑΣΚΕΥΗΣ
ΕΤΟΣ 2015
ΑΡΙΘΜΟΣ ΕΓΚΡΙΣΗΣ ΧΡΗΣΗΣ
ΕΤΟΣ 2015
ΚΡΕΤΗ
Δ. ΠΑΛΙΟΥΚΟΣ - ΠΥΛΟΥ