ΑΠΟΣΠΑΣΜΑ ΧΑΡΤΗ Γ.Υ.Σ. Κλίμακα 1 : 5.000 (Φύλλο 42.23_6)

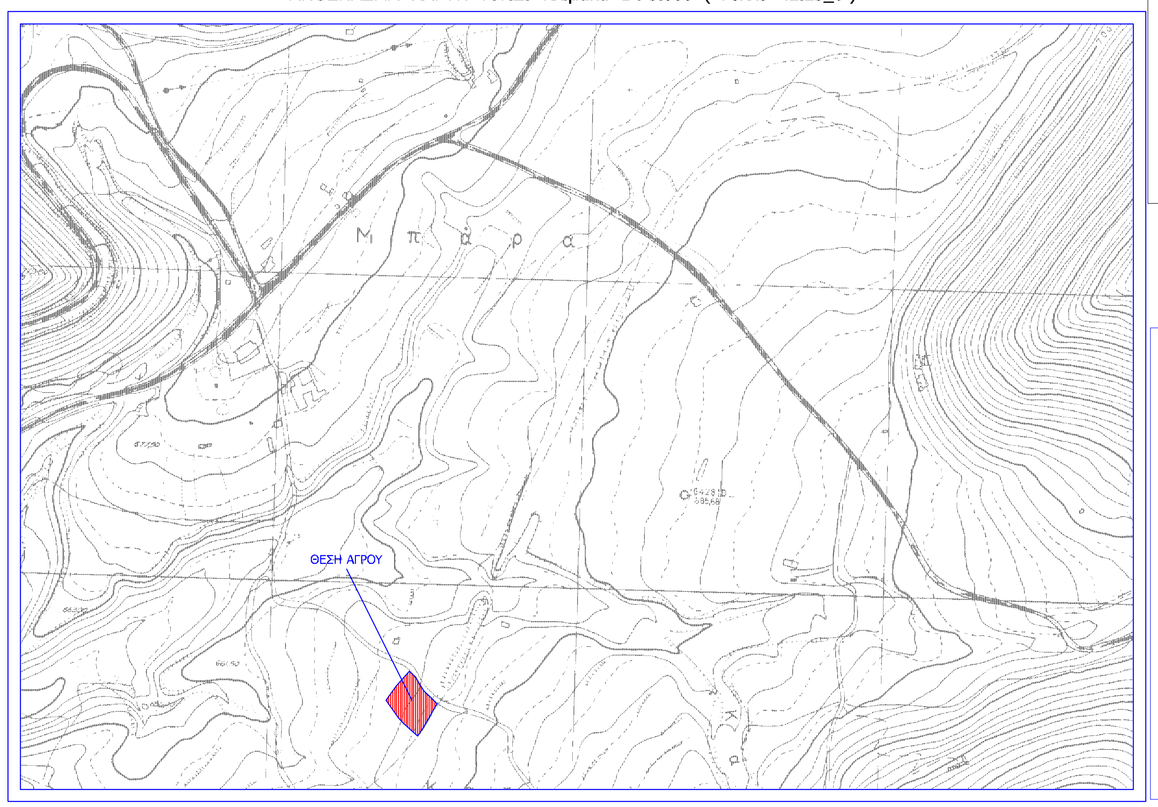

Π Ρ Ο Β Ο Λ Η Ε. Γ. Σ. Α. '87

Β.Δ. Β.Γ. Βορράς Γεωγραφικός
Β.Δ. B.G. Geographical North
Β.Δ. Β.Π. Βορράς Πλανογραφικός
Β.Δ. B.M. Magnetical North
Β.Δ. Β.Τ. Βορράς Τοπογραφικός
Β.Δ. B.T. North of Quadrilateral

Σύγκλιση Μαγνητόμετρου (c)
Convergation of Meridian (g)
Μαγνητική απόκλιση (γ)
Magnetical divergence (γ)

Μέτρο γραμμικής παραμόρφωσης (κ)
στο κέντρο φύλλου : 1.0001257

Ε.Γ.Σ.Α. (Ελληνικό Γεωδαιτικό Σύστημα Αναφοράς)
Ελλειψοειδές G.R.S. 80 a=6378137 f=1/298.2572236
Εγκάρσια Μερκατορική Προβολή
Κεντρικός Μεσημβρινός 24 Κο = 0.9996
Στον μεσημβρινό αναφοράς το x=500.000
Πλάτος αναφοράς 00 00' 00"

ΑΠΟΣΠΑΣΜΑ ΣΕ ΟΡΘΟΦΩΤΟΧΑΡΤΗ ΤΗΣ Ε.Κ.Χ.Α. Α. Ε. (2007-2009)

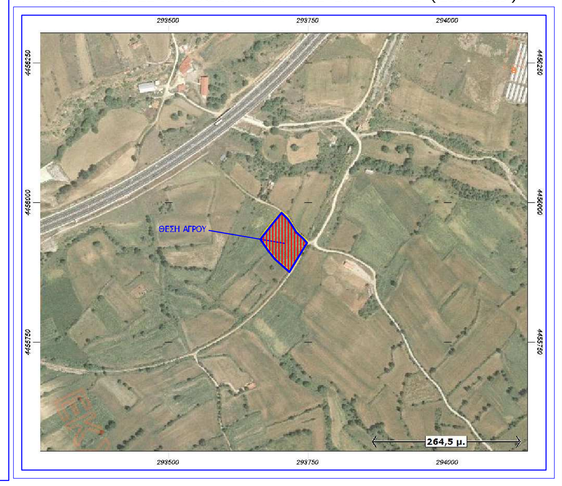

ΕΜΒΑΔΟΝ ΑΓΡΟΤΕΜΑΧΙΟΥ :

Το ακίνητο με στοιχείο 1.2.3.4.5.6.7.8.9.10.11.12.13.14.15.1, όπως αυτό εμφανίζεται στο παρόν τοπογραφικό διάγραμμα έχει εμβαδόν Ε=4,560.17 τ.μ., όπως αυτό προκύπτει και από τις συντεταγμένες αυτού.

ΔΗΛΩΣΗ ΚΟΠΗΣ ΔΕΝΔΡΩΝ :

Εντός του ακινήτου αλλά και κατά μήκος του προσώπου του δεν υπάρχουν δένδρα που απαιτείται άδεια κοπής.

ΔΗΛΩΣΗ ΑΓΩΓΩΝ ΥΨΗΛΗΣ ΤΑΣΗΣ ΔΕΗ & ΡΕΜΑΤΟΣ :

Από το εικονιζόμενο στο παρόν τοπογραφικό διάγραμμα ακίνητο δεν διέρχονται αγωγοί υψηλής τάσης της ΔΕΗ. Εντός του ακινήτου δεν διέρχεται ρέμα σε απόσταση μικρότερη ή ίση των 20.00 μέτρων από τα υφιστάμενα και τα μελλοντικά κτίσματα.

ΔΗΛΩΣΗ Ν. 651/1977 :

Ο πιο κάτω υπογεγραμμένος Μηχανικός, δηλώνω ότι το ακίνητο που απεικονίζεται στο παρόν τοπογραφικό διάγραμμα με τα στοιχεία 1.2.3.4.5.6.7.8.9.10.11.12.13.14.15.1. και με εμβαδό Ε=4,560.17 τ.μ., βρίσκεται εκτός εγκεκριμένου ρυμοτομικού σχεδίου, εκτός Γ.Π.Σ.και είναι άρτιο και οικοδομήσιμο σύμφωνα με τις κείμενες Πολεοδομικές Διατάξεις που ισχύουν στην περιοχή. Στην περιοχή συντάσσεται η Αναθεώρηση του Γενικού Πολεοδομικού Σχεδίου (Γ.Π.Σ.) και σύμφωνα με την πρόταση βρίσκεται στην περιοχή ΠΕΠΔ.4 (περιοχή μικτών χρήσεων αγροτικής ανάπτυξης & οστικών λειτουργιών).
Βρίσκεται εκτός περιοχής του δικτύου NATURA 2000.

ΔΗΛΩΣΗ Ν. 1337/1983 :

Το ακίνητο δεν υπόκειται στις διατάξεις των Ν. 1337/83 και Ν. 2508/97 και δεν έχει υποχρέωση αφορράς σε γή και σε χρήμα.

ΔΗΛΩΣΗ Ν. 2308/1995 :

Το ακίνητο υπόκειται στις διατάξεις του Ν. 2308/95 και έχει υποχρέωση να υπάβάλει δήλωση δικαιώματος.

Σαΐτιστα 07 - 09 - 2015
Ο Δηλών Μηχανικός

ΙΩΑΝΝΗΣ ΧΡ. ΜΟΥΧΤΑΡΗΣ
ΔΙΠΛ. ΑΓΡΟΝΟΜΟΣ - ΤΟΠΟΓΡΑΦΟΣ ΜΗΧΑΝΙΚΟΣ
ΜΕΛΟΣ Τ.Ε.Ε. ΑΡ.ΜΗΤΡΩΟΥ 53178
Α.Φ.Μ. 048913312 - Δ.Ο.Υ. Θ' ΘΕΣ/ΝΙΚΗΣ
ΣΥΓΓΡΟΥ 50 ΤΗΛ. 520.440 - ΘΕΣΣΑΛΟΝΙΚΗ

ΔΗΛΩΣΗ ΙΔΙΟΚΤΗΤΩΝ (Ν. 4030/2011, άρθρο 9) :

Ο έχων το νόμιμο δικαίωμα δηλώνω ενυπογράφως στο παρόν τοπογραφικό διάγραμμα ότι ευθύνομαι για την ακρίβεια των δηλουμένων ορίων του ακινήτου μου και για την άγαρξη και την από του δικαιωματός μου να ζητήσω την έκδοση άδειας δόμησης ή άδεια εγκατάστασης. Ο τίτλος κτήσης του εν λόγω ακινήτου είναι το συμβόλαιο διορεάς 7404 / 04-09-2015 της συμβολαιογράφου Σαΐστας Ελένης Θεοδώρου-Τζήκου.

Σαΐτιστα 07 - 09 - 2015
Ο Ιδιοκτήτης - Τσιότσιος Σίμωνας

ΣΗΜΕΙΩΣΗ :
- Οι συντεταγμένες που αναφέρονται στο Τοπογραφικό Διάγραμμα είναι στο Ελληνικό Γεωδαιτικό Σύστημα Αναφοράς 1987 (Ε.Γ.Σ.Α. '87).
- Η εξάρτηση στο Ε.Γ.Σ.Α. '87 πραγματοποιήθηκε με τριγωνίσεις που διεξήχθησαν την 22-05-2015 με χρήση RTK συστήματος G.P.S. ROVER SOUTH- STAR SR2-T GNSS RTK Bluetooth System με ενσωματ/νο κυρίως GPS / GLONASS RDY/O TrimTalk + GLONASS L1+L2 RTK 64 MB ram με χαρακτήρα S10 Windows Mobile 6.1 με Serial Number SA7234-SZ κίνοντος χρήση του Συστήματος Ψυχιατρικού URANUS.
- Για τις μετρήσεις Γεϊλγνωματρίας χρησιμοποιήθηκε Γεωδαιτικός Σταθμός NIKON DTM-520 με Serial Number 030148 και σκοπεύσεις μέτρησης H : +/- 10mm+1ppm, V : +/- 15mm+1ppm.
- Η αποτύπωση έγινε με την μέθοδο της τεχνιμετρικής αποτύπωσης και χρησιμοποιήθηκε Γεωδαιτικός Σταθμός NIKON DTM-520 με Serial Number 030148.
- Κατα την εκδοση των στοιχείων των Τοπογραφικών Μετρήσεων έχει ασαχθεί συντελεστής κλίμακας Κο=1.0001257 λόγω Συστήματος Αναφοράς Ε.Γ.Σ.Α.-'87.
- Για την συντάξη του Τοπογραφικού Διγράμματος έχει ακδοθεί το έντυπο υπολογισμού αρεάων του Τ.Ε.Ε. με Α/Α Έργου : ..... και εντολή πληρωμής με Αριθμό εμπιπολλόυ : .....

ΣΤΟΙΧΕΙΑ ΕΡΕΥΝΑΣ ΙΔΙΩΤΗ ΜΗΧΑΝΙΚΟΥ

Α. ΟΡΟΙ ΔΟΜΗΣΗΣ — ΕΚΤΟΣ ΣΧΕΔΙΟΥ / ΕΚΤΟΣ ΖΩΝΗΣ

ΟΡΙΑ ΟΙΚΟΠΕΔΟΥ : 1.2.3.4.5.6.7.8.9.10.11.12.13.14.15.1.

ΔΙΑΤΑΓΜΑ ΡΥΜΟΤΟΜΙΑΣ : Π.Δ. 24.05.1985 Φ.Ε.Κ. 270 Δ' / 31.05.1985

ΔΙΑΤΑΓΜΑ ΤΡΟΠ. ΡΥΜΟΤΟΜΙΑΣ :

ΕΛΑΧΙΣΤΑ ΟΡΙΑ : ΕΜΒΑΔΟ = 4,000.00 τ.μ.

ΠΑΡΕΚΚΛΙΣΗ :

ΣΥΣΤΗΜΑ :

ΚΑΛΥΨΗ :

ΟΡΟΦΟΙ :

ΥΨΟΣ :

Σ.Δ. :

ΧΡΗΣΕΙΣ ΓΗΣ :

Β. ΠΡΑΞΕΙΣ ΤΑΚΤΟΠΟΙΗΣΗΣ

1. ΔΕΝ ΥΠΑΡΧΟΥΝ ΟΥΤΕ ΑΠΑΙΤΟΥΝΤΑΙ — Ν Α Ι
2. ΥΠΑΡΧΟΥΝ ΟΙ ΥΠ' ΑΡΙΘΜΟΝ :
   Α. ΠΡΟΣΟΥΡΙΣΕΙΣ :
   Β. ΑΝΑΛΟΓΙΣΜΟΙ :

Γ. ΑΡΤΙΟ ΚΑΙ ΟΙΚΟΔΟΜΗΣΙΜΟ

1. ΕΙΝΑΙ ΜΕ ΤΑ ΠΑΓΙΑ ΟΡΙΑ — Ν Α Ι
2. ΕΙΝΑΙ ΚΑΤΑ ΠΑΡΕΚΚΛΙΣΗ
3. ΕΙΝΑΙ ΜΕ ΤΟ ΑΡΘΡΟ 25 ΤΟΥ Ν.1337/83

Δ. ΛΕΠΤΟΜΕΡΗΣ ΚΑΘΟΡΙΣΜΟΣ ΡΥΜΟΤΟΜΙΑΣ

ΒΑΣΕΙ ΤΩΝ ΑΝΑΓΡΑΦΟΜΕΝΩΝ ΕΞΑΣΦΑΛΙΣΕΩΝ

Ε. ΤΟ ΑΓΡΟΤΕΜΑΧΙΟ ΕΙΝΑΙ ΕΚΤΟΣ ΑΝΑΣΤΟΛΗΣ

Ζ. ΕΜΒΑΔΟΝ ΑΓΡΟΤΕΜΑΧΙΟΥ Ε = 4,560.17 τ.μ.

Η. ΠΡΟΣΔΙΟΡΙΣΜΟΣ ΑΦΕΤΗΡΙΑΣ ΥΨΟΥΣ ΓΟΚ' 1985-2000

Θ. ΠΑΡΑΤΗΡΗΣΗ

ΑΠΟ ΤΟ ΑΓΡΟΤΕΜΑΧΙΟ ΔΕΝ ΔΙΕΡΧΕΤΑΙ ΡΕΥΜΑ ΥΨΗΛΗΣ ΤΑΣΗΣ
ΔΕΝ ΑΠΑΙΤΕΙΤΑΙ ΚΥΚΛΟΦΟΡΙΑΚΗ ΣΥΝΔΕΣΗ

Ι. ΕΘΝΙΚΟ ΚΤΗΜΑΤΟΛΟΓΙΟ

ΤΟ ΑΓΡΟΤΕΜΑΧΙΟ ΕΧΕΙ ΥΠΟΧΡΕΩΣΗ ΥΠΟΒΟΛΗΣ ΔΗΛΩΣΗΣ ΔΙΚΑΙΩΜΑΤΟΣ

Κ. ΔΗΛΩΣΗ ΙΔΙΟΚΤΗΤΗ

Ο ΚΑΤΩΘΙ ΥΠΟΓΡΑΦΩΝ : Τ Σ Ι Ο Τ Σ Ι Ο Σ Κ. Σ Ι Μ Ω Ν Α Σ
ΙΔΙΟΚΤΗΤΗΣ ΤΟΥ 1.2.3.4.5.6.7.8.9.10.11.12.13.14.15.1. ΑΓΡΟΤΕΜΑΧΙΟΥ ΔΗΛΩΝΩ ΥΠΕΥΘΥΝΑ
ΟΤΙ ΣΥΜΦΩΝΩ ΜΕ ΤΑ ΟΡΙΑ ΚΑΙ ΤΟ ΕΜΒΑΔΟΝ ΤΟΥ ΑΓΡΟΤΕΜΑΧΙΟΥ ΩΣ ΑΠΕΙΚΟΝΙΖΕΤΑΙ
ΣΤΟ ΠΑΡΟΝ ΤΟΠΟΓΡΑΦΙΚΟ ΔΙΑΓΡΑΜΜΑ ΚΑΙ ΟΤΙ ΜΠΟΡΩ ΝΑ ΟΙΚΟΔΟΜΗΣΩ Σ' ΑΥΤΟ.

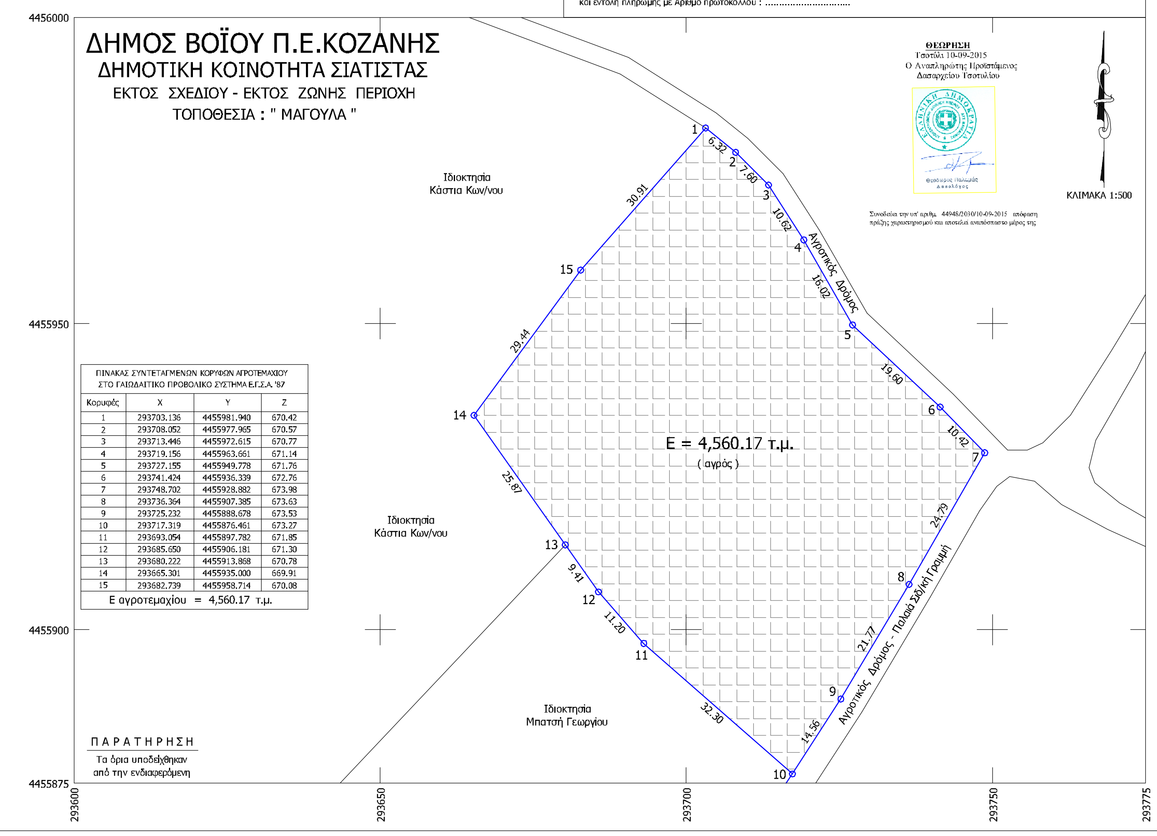

ΠΙΝΑΚΑΣ ΣΥΝΤΕΤΑΓΜΕΝΩΝ ΚΟΡΥΦΩΝ ΑΓΡΟΤΕΜΑΧΙΟΥ ΣΤΟ ΓΕΩΔΑΙΤΙΚΟ ΠΡΟΒΟΛΙΚΟ ΣΥΣΤΗΜΑ Ε.Γ.Σ.Α. '87			
Κορυφές	X	Y	Z
1	293703.136	4455981.940	670.42
2	293706.082	4455977.905	670.57
3	293713.446	4455972.615	670.77
4	293719.156	4455963.661	671.14
5	293727.155	4455949.778	671.76
6	293741.434	4455936.339	672.76
7	293748.702	4455928.882	673.98
8	293736.364	4455907.385	673.63
9	293725.232	4455888.678	673.53
10	293717.319	4455876.461	673.27
11	293693.054	4455897.782	671.85
12	293685.650	4455906.181	671.30
13	293683.222	4455913.868	670.78
14	293665.301	4455935.009	669.91
15	293682.739	4455958.714	670.08
Ε αγροτεμαχίου = 4,560.17 τ.μ.			

Ε Ρ Γ Ο Δ Ο Τ Η Σ :	ΤΣΙΟΤΣΙΟΣ Κ. ΣΙΜΩΝΑΣ
Ε Ρ Γ Ο :	ΠΡΑΞΗ ΧΑΡΑΚΤΗΡΙΣΜΟΥ
Θ Ε Σ Η :	ΔΗΜΟΣ ΒΟΪΟΥ Π.Ε.ΚΟΖΑΝΗΣ ΔΗΜΟΤΙΚΗ ΚΟΙΝΟΤΗΤΑ ΣΙΑΤΙΣΤΑΣ ΕΚΤΟΣ ΣΧΕΔΙΟΥ - ΕΚΤΟΣ ΖΩΝΗΣ ΠΕΡΙΟΧΗ ΤΟΠΟΘΕΣΙΑ : " ΜΑΓΟΥΛΑ "
Μ Ε Λ Ε Τ Η Τ Η Σ :	Τεχνικό Γραφείο topo ΜΟΥΧΤΑΡΗΣ ΧΡ. ΙΩΑΝΝΗΣ ΑΓΡΟΝΟΜΟΣ - ΤΟΠΟΓΡΑΦΟΣ ΜΗΧΑΝΙΚΟΣ
Θ Ε Μ Α Σ Χ Ε Δ Ι Ο Υ :	ΑΡΙΘΜΟΣ ΣΧΕΔΙΟΥ
ΤΟΠΟΓΡΑΦΙΚΟ ΔΙΑΓΡΑΜΜΑ ΕΞΑΡΤΗΜΕΝΟ ΣΤΟ ΓΕΩΔΑΙΤΙΚΟ ΣΥΣΤΗΜΑ ΑΝΑΦΟΡΑΣ : Ε.Γ.Σ.Α. '87 ΣΥΝΟΔΕΥΕΙ ΤΗΝ ΥΠ' ΑΡΙΘΜΟ 2949449 ΔΗΛΩΣΗ ΤΟΥ Ν.4178/2013	S-5216.3
ΚΛΙΜΑΚΑ : 1 : 500	
ΧΡΟΝΟΣ ΜΕΛΕΤΗΣ : ΣΕΠΤΕΜΒΡΙΟΣ 2015	
Ε Θ Ε Ω Ρ Η Θ Η	Ο Σ Υ Ν Τ Α Ξ Α Σ
	ΙΩΑΝΝΗΣ ΧΡ. ΜΟΥΧΤΑΡΗΣ ΔΙΠΛ. ΑΓΡΟΝΟΜΟΣ - ΤΟΠΟΓΡΑΦΟΣ ΜΗΧΑΝΙΚΟΣ ΜΕΛΟΣ Τ.Ε.Ε. ΑΡ.ΜΗΤΡΩΟΥ 53178 Α.Φ.Μ. 048913312 - Δ.Ο.Υ. Θ' ΘΕΣ/ΝΙΚΗΣ ΣΥΓΓΡΟΥ 50 ΤΗΛ. 520.440 - ΘΕΣΣΑΛΟΝΙΚΗ