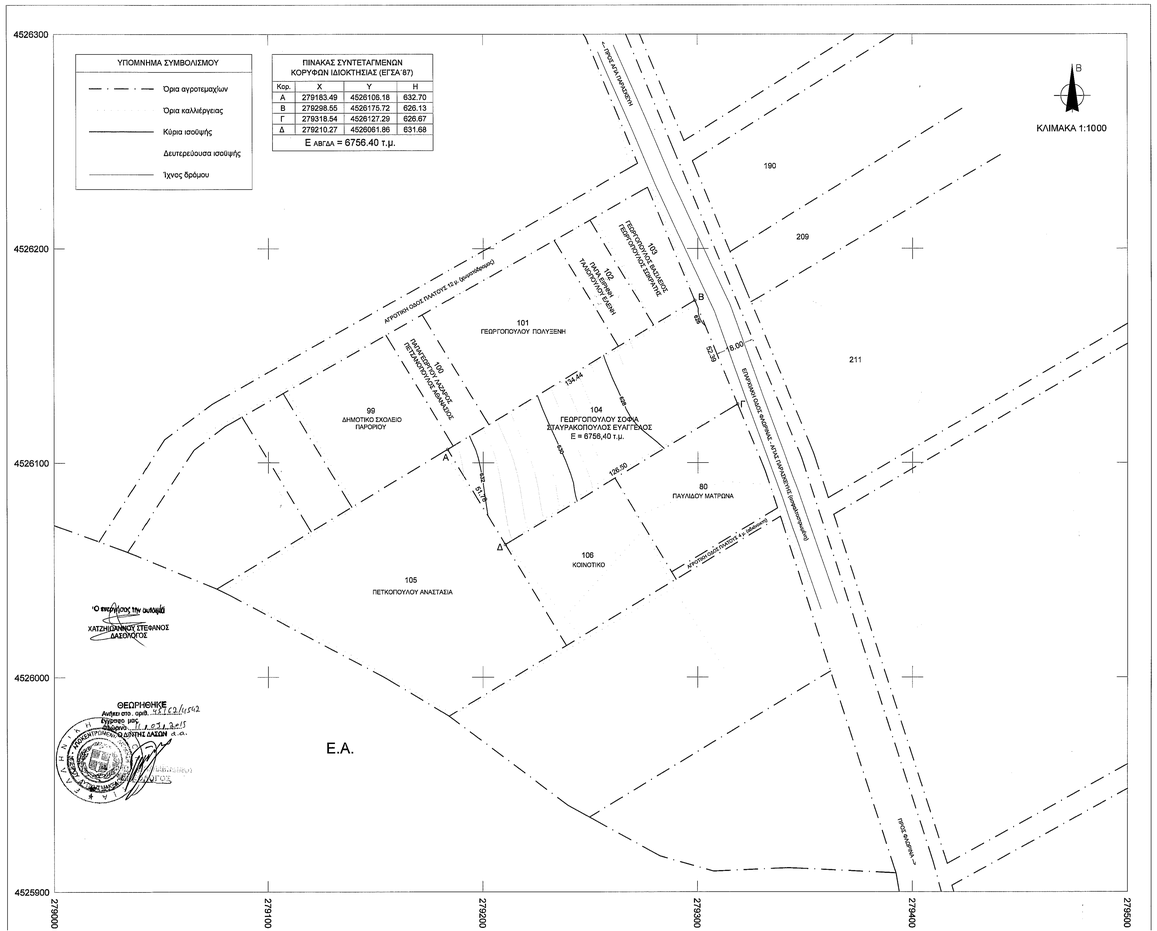

ΑΠΟΣΠΑΣΜΑ ΧΑΡΤΟΥ ΑΝΑΔΑΣΜΟΥ ΑΓΡΟΚΤΗΜΑΤΟΣ ΠΑΡΟΡΙΟΥ ΦΛΩΡΙΝΗΣ (ΕΤΟΥΣ 2003) - ΚΛΙΜΑΚΑ 1 : 5 000

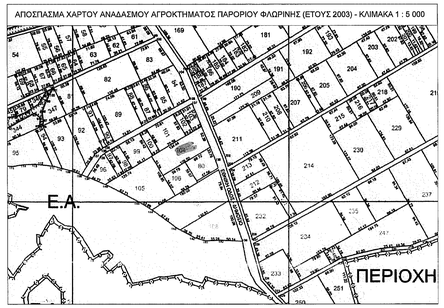

ΑΠΟΣΠΑΣΜΑ ΕΥΡΥΤΕΡΗΣ ΠΕΡΙΟΧΗΣ (ΦΥΛΛΟ ΧΑΡΤΟΥ ΓΥΣ 3261_4) - ΚΛΙΜΑΚΑ 1 : 5 000

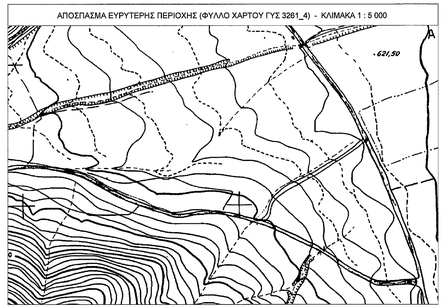

ΟΔΟΙΠΟΡΙΚΟ ΣΚΑΡΙΦΗΜΑ (ΑΠΟΣΠΑΣΜΑ ΧΑΡΤΟΥ ΓΥΣ - ΦΥΛΛΟΥ ΦΛΩΡΙΝΑΣ) - ΚΛΙΜΑΚΑ 1 : 50 000

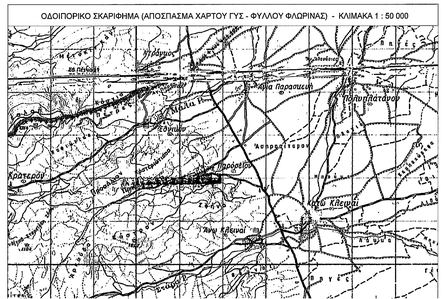

ΔΗΛΩΣΗ ΜΗΧΑΝΙΚΟΥ (Ν.651/77)

Δηλώνω σύμφωνα με το νόμο για το γεωτεμάχιο με στοιχεία "Α-Β-Γ-Δ-Α" και εμβαδόν 6756,40 τ.μ., του Αναδασμού Αγροκτήματος Παρορίου Έτους 2003 με αριθμό τεμαχίου 104, που βρίσκεται στη θέση "Λαζείτσα" της Κτηματικής Περιφέρειας Παρορίου της Δημοτικής Ενότητας Κάτω Κλεινών του Δήμου Φλώρινας, της Περιφερειακής Ενότητας Φλώρινας ότι:

α) είναι άρτιο και οικοδομήσιμο κατά κανόνα ως προς το εμβαδόν και τις διαστάσεις σύμφωνα με τις πολεοδομικές διατάξεις που ισχύουν σήμερα,

β) βρίσκεται εκτός σχεδίου, εκτός ορίων οικισμού Παρορίου και εκτός ΖΟΕ,

γ) δεν εμπίπτει στις διατάξεις του νόμου 1337/83 περί εισφορών σε γη και χρήμα,

δ) εντός αυτού δεν διέρχονται εναέριες γραμμές μεταφοράς υψηλής τάσης της ΔΕΗ ή αγωγός φυσικού αερίου,

ε) εντός αυτού ή σε απόσταση μικρότερη των 20 μέτρων από αυτό δεν διέρχεται ρέμα.

ΛΟΥΚΑΣ Ν. ΜΗΧΑΝΙΚΟΣ
Διπλωματούχος πολιτικός μηχανικός Ε.Μ.Π.
μέλος Τ.Ε.Ε. αριθμ. μητρώου 67535
Άρεως 20 Φλώρινα | τηλ. (23850) 45752
Α.Φ.Μ. 046227408 | Δ.Ο.Υ. Φλώρινας

ΔΗΛΩΣΗ ΙΔΙΟΚΤΗΤΩΝ (Ν.4030/2011)

Οι κάτωθι υπογεγραμμένοι Γεωργοπούλου Σοφία και Σταυρακόπουλος Ευάγγελος, δηλώνουμε ότι:

- τα άρτα του γεωτεμαχίου με στοιχεία "Α-Β-Γ-Δ-Α" και εμβαδόν 6756,40 τ.μ., του Αναδασμού Αγροκτήματος Παρορίου Έτους 2003 με αριθμό τεμαχίου 104, που βρίσκεται στη θέση "Λαζείτσα" της Κτηματικής Περιφέρειας Παρορίου της Δημοτικής Ενότητας Κάτω Κλεινών του Δήμου Φλώρινας της Περιφερειακής Ενότητας Φλώρινας υπεδείχθησαν από εμάς, και
- ευθυνόμαστε για την ακρίβεια των δηλουμένων ορίων του γεωτεμαχίου και για την ύπαρξη και την αιτία του δικαιώματός μας, να χρησιμοποιήσουμε την έκδοση άδειας δόμησης

Οι ΔΗΛΩΝΤΕΣ
Σταύρος Κοινωνός Σταυρακόπ.
Σοφία Γεωργοπούλου

ΕΜΒΑΔΟΝ ΓΕΩΤΕΜΑΧΙΟΥ

Ε Α-Β-Γ-Δ-Α = 6756,40 τ.μ.

ΠΑΡΑΤΗΡΗΣΕΙΣ:
1. Το διάγραμμα είναι ενταγμένο στο κρατικό σύστημα συντεταγμένων ΕΓΣΑ'87
2. Οι διαστάσεις και το εμβαδόν υπολογίσθηκαν αναλυτικά από τις συντεταγμένες των κορυφών του γεωτεμαχίου
3. Η εξάρτηση από το ΕΓΣΑ '87 πραγματοποιήθηκε με σύστημα GPS και κάνοντας χρήση του Τριγωνομετρικού Σημείου της Γ.Υ.Σ. 37204Z με συντεταγμένες:

(x, y, h) = (278271.672, 4525408.200, 924.91)

ΟΡΟΙ ΔΟΜΗΣΗΣ

ΕΚΤΟΣ ΟΡΙΩΝ ΟΙΚΙΣΜΟΥ (Π.Δ. 24.05.1985 - ΦΕΚ 270Δ / 31.05.1985 & Ν.3212 - ΦΕΚ 308Α / 31.12.2003)

Αρτιότητα κατά κανόνα:

- Για πρόσωπο σε κοινόχρηστο δρόμο:

  Εμβαδόν = 4000 τ.μ. , Πρόσωπο = 25 μ.

- Για πρόσωπο σε Διεθνείς, Εθνικές, Επαρχιακές, Δημοτικές και Κοινοτικές οδούς ως και σε εγκαταλειμμένα τμήματά τους και σε αιθρόδρομικές γραμμές:

  Εμβαδόν = 4000 τ.μ. , Πρόσωπο = 45 μ. , Βάθος = 50 μ.

Συντελεστής Δόμησης:

- Για γεωτεμάχια με εμβαδόν από 4000 τ.μ. έως 8000 τ.μ.:

  Δόμηση = 200 τ.μ. + (Εμβαδόν γεωτεμαχίου - 4000) x 0.02

- Ύψος κτίσματος: 7.50 μ. (δύο όροφοι)
- Κάλυψη: 10 %

Φωτογραφίες αγροτεμαχίου



εργοδότες	ΓΕΩΡΓΟΠΟΥΛΟΥ ΣΟΦΙΑ ΣΤΑΥΡΑΚΟΠΟΥΛΟΣ ΕΥΑΓΓΕΛΟΣ
έργο	ΑΠΟΤΥΠΩΣΗ ΑΓΡΟΤΕΜΑΧΙΟΥ
θέση	ΛΑΖΕΙΤΣΑ ΑΓΡΟΚΤΗΜΑΤΟΣ ΠΑΡΟΡΙΟΥ ΔΗΜΟΤΙΚΗ ΕΝΟΤΗΤΑ ΚΑΤΩ ΚΛΕΙΝΩΝ ΔΗΜΟΣ ΦΛΩΡΙΝΑΣ ΠΕΡΙΦΕΡΕΙΑΚΗ ΕΝΟΤΗΤΑ ΦΛΩΡΙΝΑΣ
μελετητής	ΛΟΥΚΑΣ Ν.ΑΘΑΝΑΣΙΟΣ

θέμα σχεδίου: ΤΟΠΟΓΡΑΦΙΚΟ ΔΙΑΓΡΑΜΜΑ

αριθμ. σχεδίου: **Τ1**

ΚΛΙΜΑΚΑ	1:1000
ΧΡΟΝΟΣ ΜΕΛΕΤΗΣ	ΜΑΡΤΙΟΣ 2015
ΥΠΟΓΡΑΦΗ - ΣΦΡΑΓΙΔΑ	ΘΕΩΡΗΣΗ ΥΠΗΡΕΣΙΑΣ

ΛΟΥΚΑΣ Ν. ΑΘΑΝΑΣΙΟΣ
Διπλωματούχος πολιτικός μηχανικός Ε.Μ.Π.
μέλος Τ.Ε.Ε. αριθμ. μητρώου 67535
Άρεως 20 Φλώρινα | τηλ. (23850) 45752
Α.Φ.Μ. 046227408 | Δ.Ο.Υ. Φλώρινας