

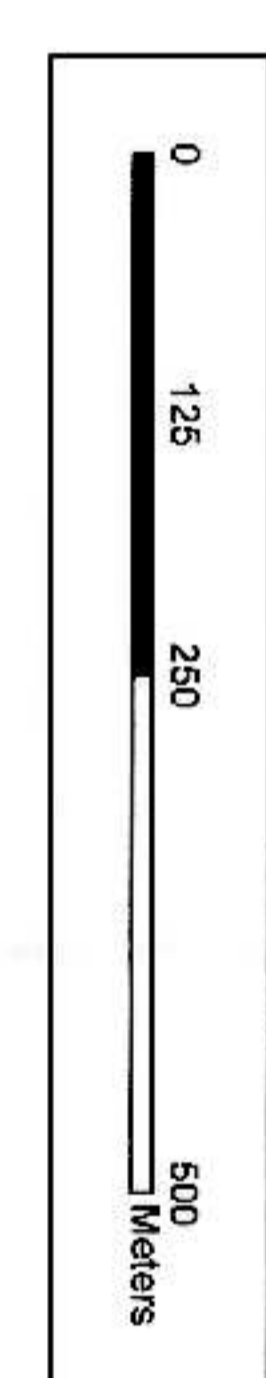
ΕΓΓΑ	ΚΑΤΗΓΟΡΙΑ	ΕΠΙΜΕΤΡΟΣ
448	Α	5400
449	Α	5400
450	Α	5400
451	Α	5400
452	Α	5400
453	Α	5400
454	Α	5400
455	Α	5400
456	Α	5400
457	Α	5400
458	Α	5400
459	Α	5400
460	Α	5400
461	Α	5400
462	Α	5400
463	Α	5400
464	Α	5400
465	Α	5400
466	Α	5400
467	Α	5400
468	Α	5400
469	Α	5400
470	Α	5400
471	Α	5400
472	Α	5400
473	Α	5400
474	Α	5400
475	Α	5400
476	Α	5400
477	Α	5400
478	Α	5400
479	Α	5400
480	Α	5400
481	Α	5400
482	Α	5400
483	Α	5400
484	Α	5400
485	Α	5400
486	Α	5400
487	Α	5400
488	Α	5400
489	Α	5400
490	Α	5400
491	Α	5400
492	Α	5400
493	Α	5400
494	Α	5400
495	Α	5400
496	Α	5400
497	Α	5400
498	Α	5400
499	Α	5400
500	Α	5400

ΕΓΓΑ	ΚΑΤΗΓΟΡΙΑ	ΕΠΙΜΕΤΡΟΣ
501	Α	5400
502	Α	5400
503	Α	5400
504	Α	5400
505	Α	5400
506	Α	5400
507	Α	5400
508	Α	5400
509	Α	5400
510	Α	5400
511	Α	5400
512	Α	5400
513	Α	5400
514	Α	5400
515	Α	5400
516	Α	5400
517	Α	5400
518	Α	5400
519	Α	5400
520	Α	5400
521	Α	5400
522	Α	5400
523	Α	5400
524	Α	5400
525	Α	5400
526	Α	5400
527	Α	5400
528	Α	5400
529	Α	5400
530	Α	5400
531	Α	5400
532	Α	5400
533	Α	5400
534	Α	5400
535	Α	5400
536	Α	5400
537	Α	5400
538	Α	5400
539	Α	5400
540	Α	5400

ΕΓΓΑ	ΚΑΤΗΓΟΡΙΑ	ΕΠΙΜΕΤΡΟΣ
541	Α	5400
542	Α	5400
543	Α	5400
544	Α	5400
545	Α	5400
546	Α	5400
547	Α	5400
548	Α	5400
549	Α	5400
550	Α	5400
551	Α	5400
552	Α	5400
553	Α	5400
554	Α	5400
555	Α	5400
556	Α	5400
557	Α	5400
558	Α	5400
559	Α	5400
560	Α	5400
561	Α	5400
562	Α	5400
563	Α	5400
564	Α	5400
565	Α	5400
566	Α	5400
567	Α	5400
568	Α	5400
569	Α	5400
570	Α	5400
571	Α	5400
572	Α	5400
573	Α	5400
574	Α	5400
575	Α	5400
576	Α	5400
577	Α	5400
578	Α	5400
579	Α	5400
580	Α	5400
581	Α	5400
582	Α	5400
583	Α	5400
584	Α	5400
585	Α	5400
586	Α	5400
587	Α	5400
588	Α	5400
589	Α	5400
590	Α	5400
591	Α	5400
592	Α	5400
593	Α	5400
594	Α	5400
595	Α	5400
596	Α	5400
597	Α	5400
598	Α	5400
599	Α	5400
600	Α	5400



Τα παρόντα τοπογραφικά διαγράμματα, αποτελούν διάθεση των τοπογραφικών διαγράμμάτων που συνδέσαν την από 19/01/2015 δήληση της και στα οποία απεικονίζονται τα πωλύγωνα Π1 - Π27 της Χαρτογραφίας. Το συνολικό εμβαρόν των εκτάσεων της Χαρτογραφίας ανέχεται στα 1.976.791,53 τ.μ.



TRANS ADRIATIC PIPELINE AG

TRANS ADRIATIC PIPELINE

ΔΙΑΔΡΙΑΤΙΚΟΣ ΑΓΩΓΟΣ ΦΥΣΙΚΟΥ ΑΕΡΙΟΥ

FOREST CHARACTERIZATION MAP OF KOZANI FORESTRY AUTHORITY / ΧΑΡΤΗ ΠΡΑΞΗΣ ΧΑΡΑΚΤΗΡΙΣΜΟΥ ΔΑΣΙΝΕΙΟΥ ΚΟΖΑΝΗΣ

Εργία

e-on

ΕΟΝ

Code	Description	Unit	Value
00	Total area	km ²	1976,79153
01	Forest area	km ²	1500,00000
02	Other area	km ²	476,79153

ΕΠΙΣΤΡΑΦΗ

ΑΠΟΤΡΑΚΤΗ ΑΝΑΘΙΣΤΑΣΤΟ ΜΕΡΟΣ ΤΗΣ ΥΠΗΛΟΝ

363467311195815

ΠΡΑΞΗΣ ΧΑΡΑΚΤΗΡΙΣΜΟΥ

Ο ΔΑΣΑΡΧΗΣ

ΠΙΝΑΚΑΣ ΣΥΝΤΕΛΙΜΕΝΩΝ ΠΟΛΥΓΩΝΩΝ ΠΡΩΤΗΣ ΧΑΡΑΚΤΗΡΙΣΜΟΥ (ΣΥΝΤΕΛΙΜΕΝΕΣ ΕΤΕΛ 97)

Table with 4 columns: No., X, Y, Area. It lists polygon data for the first characterization stage.

Table with 4 columns: No., X, Y, Area. It lists polygon data for the second characterization stage.

Table with 4 columns: No., X, Y, Area. It lists polygon data for the third characterization stage.

Table with 4 columns: No., X, Y, Area. It lists polygon data for the fourth characterization stage.

Table with 4 columns: No., X, Y, Area. It lists polygon data for the fifth characterization stage.

ΦΕΡΩΠΗΤΕΛΗ

ΑΙΟΛΙΑΚΗ ΑΝΑΠΟΤΕΛΕΜΑ ΜΕΡΟΣ ΤΗΣ VII-Α ΠΡΩΤΗ

334631112 B-15

ΠΡΩΤΗΣ ΧΑΡΑΚΤΗΡΙΣΜΟΥ

Ε. ΔΗΜΟΚΡΙΤΟΥ

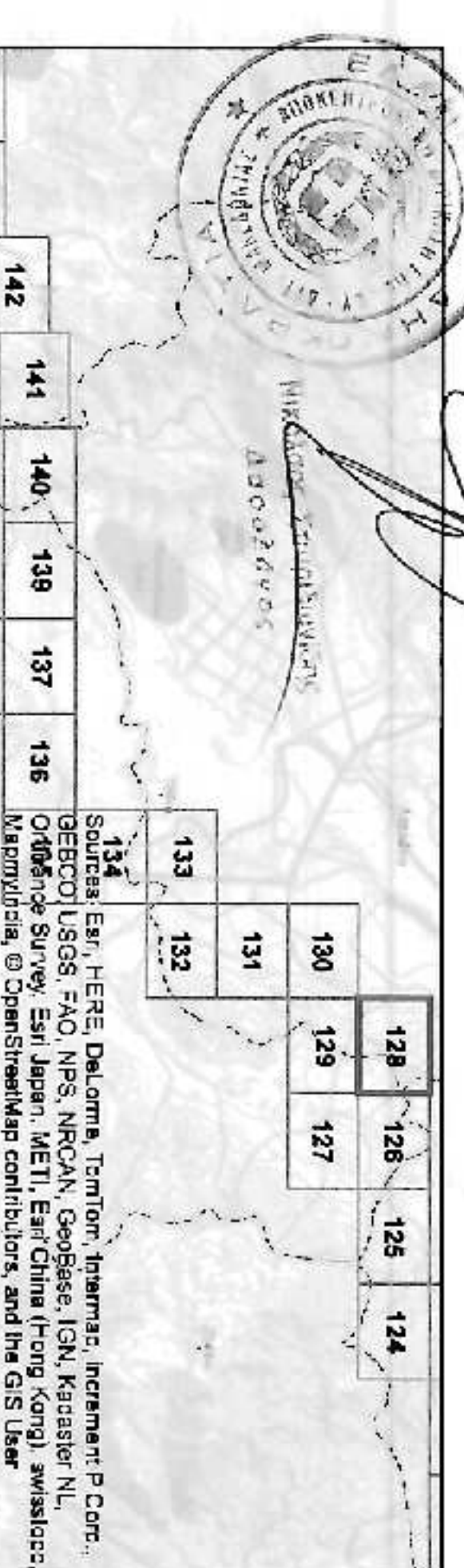
Ο ΣΥΝΤΕΛΗΣ

ΑΙΟΛΙΑΚΗ ΑΝΑΠΟΤΕΛΕΜΑ ΜΕΡΟΣ ΤΗΣ VII-Α ΠΡΩΤΗ

334631112 B-15

ΠΡΩΤΗΣ ΧΑΡΑΚΤΗΡΙΣΜΟΥ

Ε. ΔΗΜΟΚΡΙΤΟΥ



TRANS ADRIATIC PIPELINE

ΔΙΑΔΡΙΑΤΙΚΟΣ ΑΓΩΓΟΣ ΦΥΣΙΚΟΥ ΑΕΡΙΟΥ



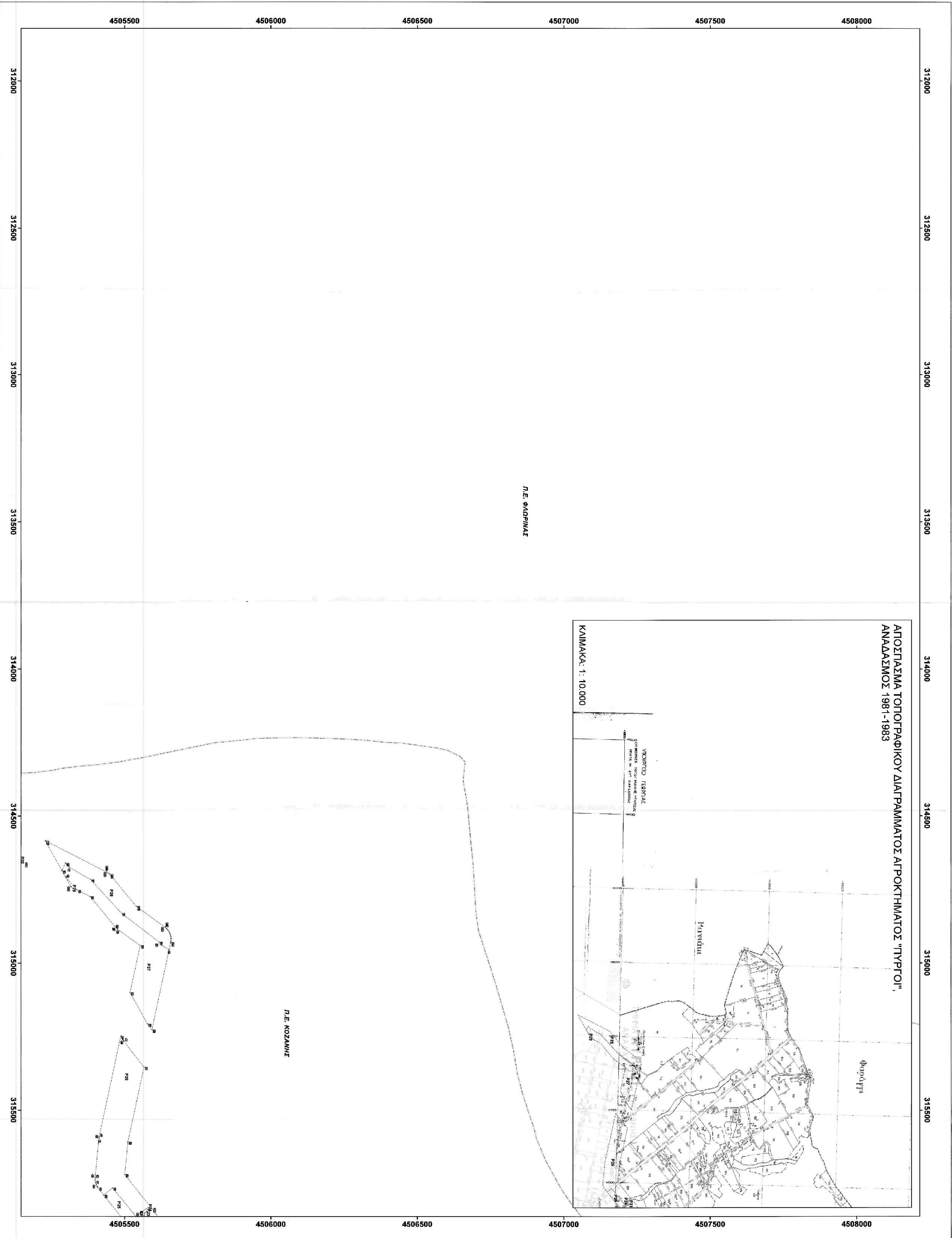
Ε.ΟΝ Ηλεκτρική Ομάδα

Ε.ΟΝ Ηλεκτρική Ομάδα

FOREST CHARACTERIZATION MAP OF KOZANI FORESTRY AUTHORITY

ΧΑΡΤΗ ΠΡΩΤΗΣ ΧΑΡΑΚΤΗΡΙΣΜΟΥ ΔΑΣΕΩΝ ΚΟΖΑΝΗΣ

Project information table including title, client, and contact details.



Τα τραβήγματα τομογραφικά διαγράμματα, αποτελούν διόρθωση των τομογραφικών διαγραμμάτων που συντάχθηκαν την από 19/01/2015 αίτηση/μ.ε.σ και στα οποία απεικονίζονται τα τραβήματα P1 - P27 Προς Χαρακτηρισμό. Το συνολικό εμβαδόν των Εξόδων Προς Χαρακτηρισμό ανέρχεται στα 1.976.791,53 τ.μ.

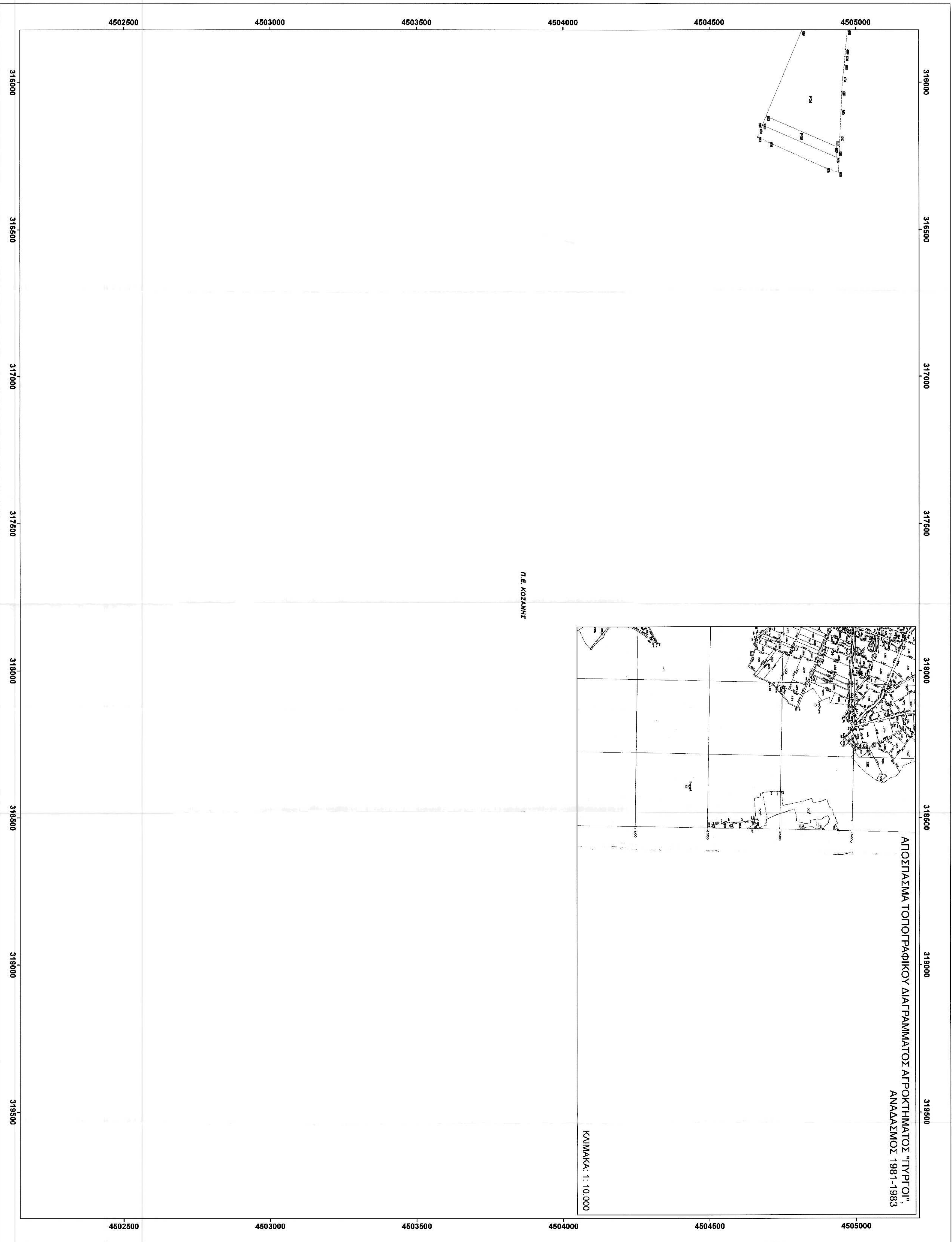
Υπόμνημα / Legend

Πολύγωνο Ήρακλειδων Χαρακτ. Πολύγωνο
Forest Characterization Polygons


Όριο Περιφερειακών Ενότητων/Regional Entity

ΠΙΝΑΚΑΣ ΣΥΝΤΕΛΙΑΜΕΝΩΝ ΠΟΛΥΓΩΝΩΝ ΠΡΑΞΗΣ ΧΑΡΑΚΤΗΡΙΣΜΟΥ (ΣΥΝΤΕΛΙΑΜΕΝΕΣ: ΕΓΣΑ 8/7)

ΠΕΡΙΦΕΡΕΙΑ	ΕΠΙΧΕΙΡΗΣΙΑΚΟ ΠΛΑΝΟ	ΚΑΤΑΣΤΑΣΙΑ	ΕΠΙΧΕΙΡΗΣΙΑΚΟ ΠΛΑΝΟ	ΚΑΤΑΣΤΑΣΙΑ		
ΕΠΙΧΕΙΡΗΣΙΑΚΟ ΠΛΑΝΟ	318	318434.00	450404.00	318	318434.00	450404.00
	319	318434.00	450404.00	319	318434.00	450404.00
	320	318434.00	450404.00	320	318434.00	450404.00
	321	318434.00	450404.00	321	318434.00	450404.00
	322	318434.00	450404.00	322	318434.00	450404.00
	323	318434.00	450404.00	323	318434.00	450404.00
	324	318434.00	450404.00	324	318434.00	450404.00
	325	318434.00	450404.00	325	318434.00	450404.00
	326	318434.00	450404.00	326	318434.00	450404.00
	327	318434.00	450404.00	327	318434.00	450404.00



Τα παραπάνω τοπογραφικά διαγράμματα, αποτελούν διόρθωση των τοπογραφικών διαγραμμάτων που συντάχθηκαν την από 19/01/2015 αίτηση, μός και στα οποία απεικονίζονταν τα τριγώνια P1 - P27 της Χαρακτ. Πολύγ. Το συνολικό εμβαδόν των Εκτάσεων της Χαρακτ. Πολύγ. ανέρχεται στα 1.976.791,53 τ.μ.



ΕΞΕΥΦΡΗΛΕ ΕΛ1
ΑΙΟΘΡΑΒΗ ΑΝΑΘΙΣΙΑΣΤΟ ΜΕΡΟΣ ΤΗΣ ΨΗΛΟΠΡΟΣΩΠΗΣ
3 6346134419.0-B-15
ΠΡΑΞΗΣ ΧΑΡΑΚΤΗΡΙΣΜΟΥ

Ο ΣΥΝΤΕΛΗΣ
ΕΠΙΧΕΙΡΗΣΙΑΚΟ ΠΛΑΝΟ
ΕΠΙΧΕΙΡΗΣΙΑΚΟ ΠΛΑΝΟ

TRANS ADRIATIC PIPELINE
ΔΙΑΔΡΑΤΙΚΟΣ ΑΓΩΓΟΣ ΦΥΣΙΚΟΥ ΑΕΡΙΟΥ

ΠΡΟΪΚΤΗΣ ΕΠΙΧΕΙΡΗΣΙΑΚΟ ΠΛΑΝΟ ΕΠΙΧΕΙΡΗΣΙΑΚΟ ΠΛΑΝΟ	ΕΠΙΧΕΙΡΗΣΙΑΚΟ ΠΛΑΝΟ ΕΠΙΧΕΙΡΗΣΙΑΚΟ ΠΛΑΝΟ
ΕΠΙΧΕΙΡΗΣΙΑΚΟ ΠΛΑΝΟ ΕΠΙΧΕΙΡΗΣΙΑΚΟ ΠΛΑΝΟ	ΕΠΙΧΕΙΡΗΣΙΑΚΟ ΠΛΑΝΟ ΕΠΙΧΕΙΡΗΣΙΑΚΟ ΠΛΑΝΟ
ΕΠΙΧΕΙΡΗΣΙΑΚΟ ΠΛΑΝΟ ΕΠΙΧΕΙΡΗΣΙΑΚΟ ΠΛΑΝΟ	ΕΠΙΧΕΙΡΗΣΙΑΚΟ ΠΛΑΝΟ ΕΠΙΧΕΙΡΗΣΙΑΚΟ ΠΛΑΝΟ
ΕΠΙΧΕΙΡΗΣΙΑΚΟ ΠΛΑΝΟ ΕΠΙΧΕΙΡΗΣΙΑΚΟ ΠΛΑΝΟ	ΕΠΙΧΕΙΡΗΣΙΑΚΟ ΠΛΑΝΟ ΕΠΙΧΕΙΡΗΣΙΑΚΟ ΠΛΑΝΟ
ΕΠΙΧΕΙΡΗΣΙΑΚΟ ΠΛΑΝΟ ΕΠΙΧΕΙΡΗΣΙΑΚΟ ΠΛΑΝΟ	ΕΠΙΧΕΙΡΗΣΙΑΚΟ ΠΛΑΝΟ ΕΠΙΧΕΙΡΗΣΙΑΚΟ ΠΛΑΝΟ
ΕΠΙΧΕΙΡΗΣΙΑΚΟ ΠΛΑΝΟ ΕΠΙΧΕΙΡΗΣΙΑΚΟ ΠΛΑΝΟ	ΕΠΙΧΕΙΡΗΣΙΑΚΟ ΠΛΑΝΟ ΕΠΙΧΕΙΡΗΣΙΑΚΟ ΠΛΑΝΟ

TRANS ADRIATIC PIPELINE AG
ΕΠΙΧΕΙΡΗΣΙΑΚΟ ΠΛΑΝΟ
ΕΠΙΧΕΙΡΗΣΙΑΚΟ ΠΛΑΝΟ

ΕΠΙΧΕΙΡΗΣΙΑΚΟ ΠΛΑΝΟ
ΕΠΙΧΕΙΡΗΣΙΑΚΟ ΠΛΑΝΟ

ΕΠΙΧΕΙΡΗΣΙΑΚΟ ΠΛΑΝΟ
ΕΠΙΧΕΙΡΗΣΙΑΚΟ ΠΛΑΝΟ

ΕΠΙΧΕΙΡΗΣΙΑΚΟ ΠΛΑΝΟ
ΕΠΙΧΕΙΡΗΣΙΑΚΟ ΠΛΑΝΟ