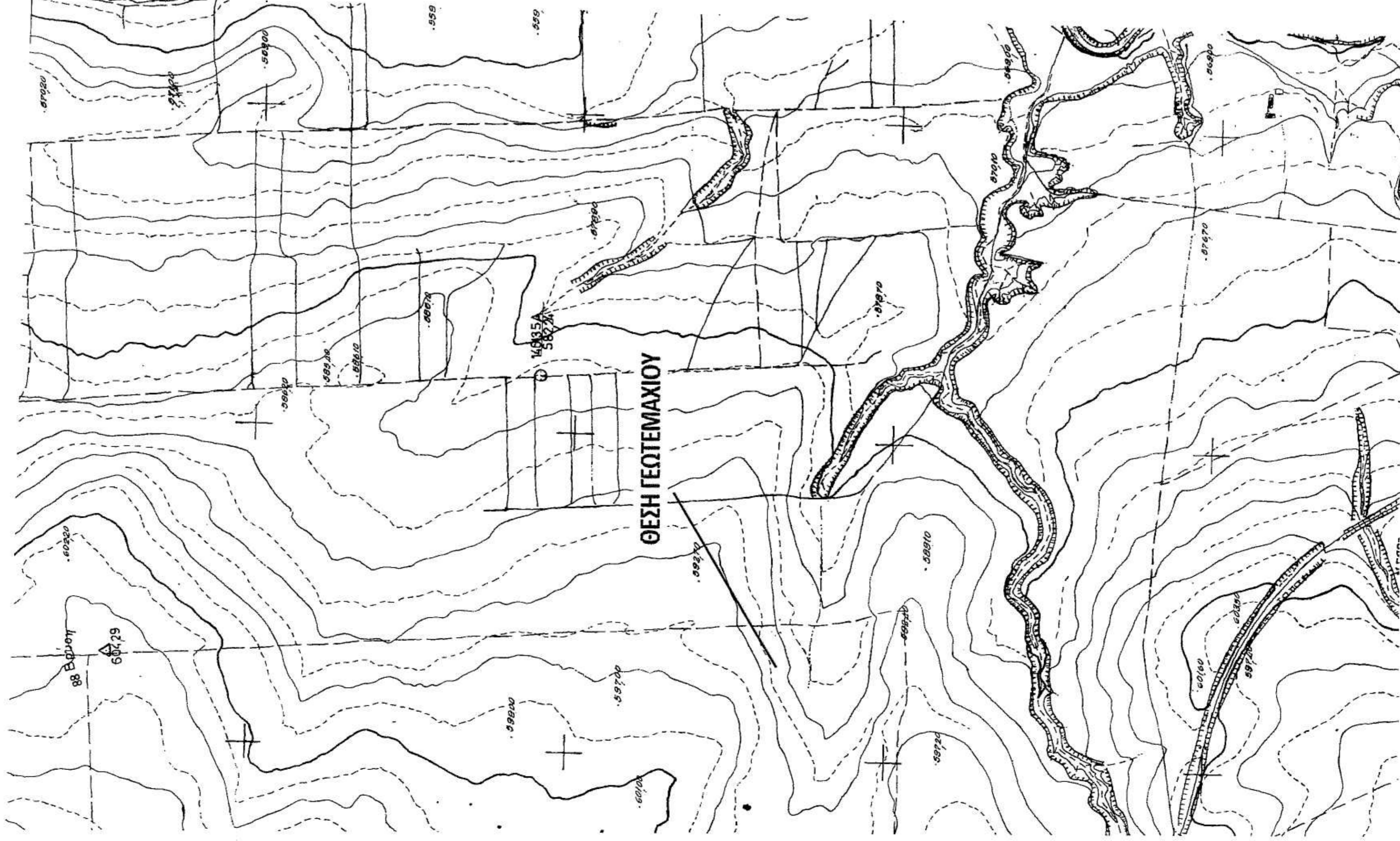


ΤΟΠΟΓΡΑΦΙΚΟ ΔΙΑΓΡΑΜΜΑ ΓΕΩΤΕΜΑΧΙΟΥ ΜΕ ΑΡΙΘΜΟ ΚΑΕΚ 470870512046 (ΑΡΙΘΜΟΣ ΔΙΑΝΟΜΗΣ 2974)


ΚΛΙΜΑΚΑ: 1:1000

ΑΠΟΣΠΑΣΜΑ ΧΑΡΤΗ ΓΥΣ

ΚΛΙΜΑΚΑ: 1:5000

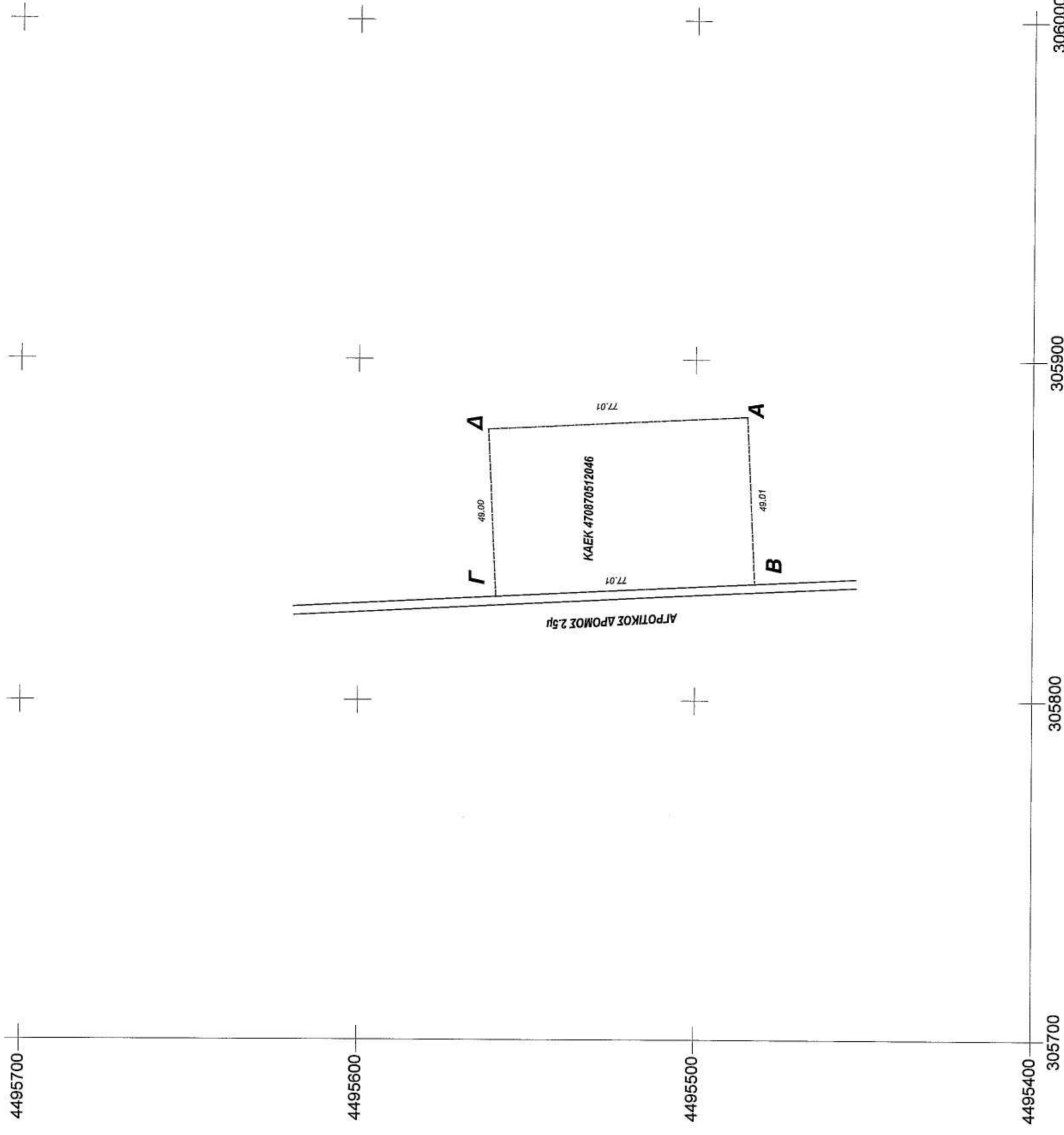
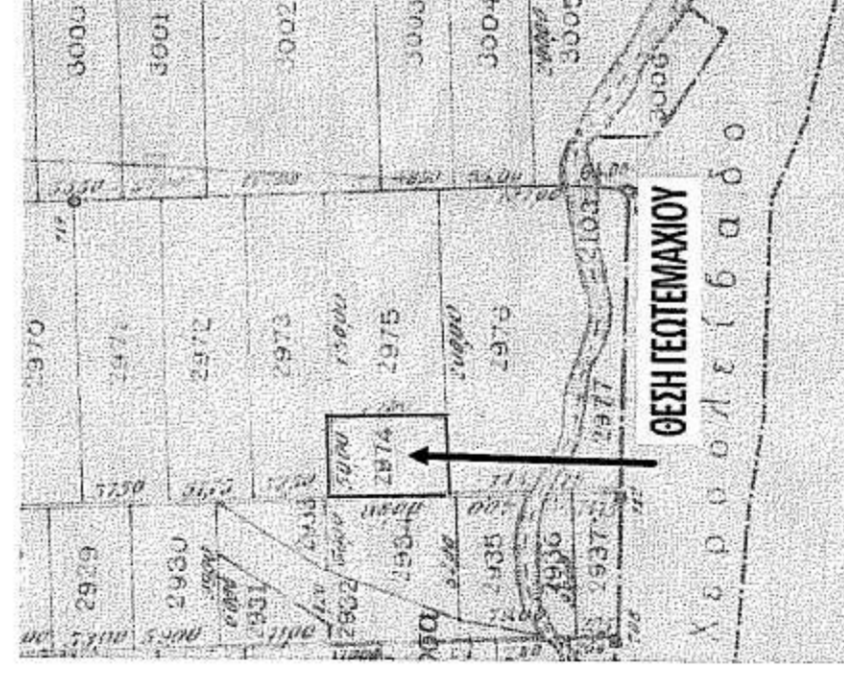


ΟΔΟΠΟΡΙΚΟ ΣΚΑΡΙΦΗΜΑ



ΑΠΟΣΠΑΣΜΑ ΧΑΡΤΗ ΔΙΑΝΟΜΗΣ ΦΙΛΩΤΑ ΜΕ ΑΡΙΘΜΟ ΤΕΜΑΧΙΟΥ 2974

ΚΛΙΜΑΚΑ: 1:5000



ΚΟΙΝΩΝΙΑ ΜΕΛΕΤΗΤΩΝ ΓΕΩΤΕΜΑΧΙΟΥ		
ΕΓΓΛ. 33		
ΣΤΕΦΑΝΟΣ	X	Y
A	305825177	449544230
B	305826478	449541130
Γ	305826482	449538140
Δ	305826480	449535117

ΥΠΟΜΝΗΜΑ ΣΥΜΒΟΛΙΣΜΟΥ	
—	όριο ιδιοκτησίας
—	όριο αγροτικής οδού

ΔΗΛΩΣΗ ΜΗΧΑΝΙΚΟΥ (Ν. 651/77)
 Αξιολογώ και το θέμα που συζητείται με στοιχεία ΑΒΓ-ΔΑ και με τη βοήθεια Ε-ΣΤΡΖΣΤΑ, με σκοπό την έκδοση του σχεδίου με αριθμό 2974.
 Ο Μηχανικός: **ΑΠΙΤΑΚΗΣ ΑΝΘ. ΣΤΥΛΙΩΣ**
 ΠΟΛΙΤΙΚΟΣ ΜΗΧΑΝΙΚΟΣ Α.Π.Θ.
 ΜΕΛΟΣ Τ.Ε.Ε. ΑΡ. ΜΗΤΡΩΟΥ 135823
 ΜΗΛ. - Τ.Ε.Λ. 13271002
 ΤΗΛ. - FAX: 23182 30 4000
 ΑΔΜ 133104982 ΔΟΥ ΘΑΛΑΣΣΑΣ

ΔΗΛΩΣΗ ΙΔΙΟΚΤΗΤΗ (Ν.4030/2011)
 Ο κύριος ιδιοκτήτης Στεφανός Στυλιώσης, Αριθμός Φοιτητικής Αδείας 1451/2011, με αριθμό 3773.72 τ.μ., του γεωτεμαχίου με αριθμό 470870512046, του οποίου τον αριθμό 2974, δηλώνω ότι είναι ο κύριος ιδιοκτήτης του γεωτεμαχίου με αριθμό 470870512046, σύμφωνα με τον νόμο 4030/2011.
 Ο Ιδιοκτήτης: **Ο ΒΛΑΧΟΣ**

ΕΜΒΛΟΝ ΓΕΩΤΕΜΑΧΙΟΥ: Ε ΑΒ-ΣΑ = **3773.72 τ. μ**
ΠΑΡΑΤΗΡΗΣΕΙΣ:
 1. Το βήμα είναι επιρριπτό στο κοινό οικόπεδο ανατολικό ΕΓΓΛ. 87
 2. Οι διαστάσεις και το εμβαδόν υπολογίσθηκαν σύμφωνα από τις συνθήκες των κεραιών
 8. Ημερομηνία αποδέσμευσης: 10/08/2015

Ο υπεύθυνος την απορία
ΓΕΩΤΕΜΑΧΙΟΥ
 Αθήνα στον αριθμό 16, Οδ. ΣΠΥΡ. ΟΥ, Ο ΔΑΝΤΗΣ ΑΞΕΣ, κ.α.
ΓΕΩΤΕΜΑΧΙΟΥ
 Αθήνα στον αριθμό 16, Οδ. ΣΠΥΡ. ΟΥ, Ο ΔΑΝΤΗΣ ΑΞΕΣ, κ.α.
 Αθήνα στον αριθμό 16, Οδ. ΣΠΥΡ. ΟΥ, Ο ΔΑΝΤΗΣ ΑΞΕΣ, κ.α.